

“2020. AÑO DE LAURA MÉNDEZ DE CUENCA; EMBLEMA DE LA MUJER MEXIQUENSE.”

Gobierno del Municipio de Tultitlán, Estado de México
Responsable de la Publicación: Lic. Anay Beltrán Reyes
Secretaria del Ayuntamiento
www.tultitlan.gob.mx
Plaza Hidalgo No. 1, Cabecera Municipal, C.P. 54900

TULTITLÁN, ESTADO DE MÉXICO A, 11 DE FEBRERO DEL AÑO 2020 DOS MIL VEINTE

SUMARIO

ACTA 72

56ª QUINCUAGÉSIMA SEXTA SESIÓN ORDINARIA DE CABILDO

- IV. Presentación y, en su caso, aprobación de la propuesta de punto de acuerdo para que el Ayuntamiento apruebe el Programa Municipal de Protección Civil de Tultitlán, Estado de México, para el periodo 2019-2021, que remite el Secretario Técnico “B”, del Consejo Municipal de Protección Civil.
- V. Presentación y, en su caso, aprobación de la propuesta de punto de acuerdo para que el Ayuntamiento apruebe la Actualización del Atlas de Riesgos del Municipio de Tultitlán, Estado de México, para el periodo 2019-2021, que remite el Secretario Técnico “B”, del Consejo Municipal de Protección Civil.



PUNTO IV

Presentación y, en su caso, aprobación de la propuesta de punto de acuerdo para que el Ayuntamiento apruebe el Programa Municipal de Protección Civil de Tultitlán, Estado de México, para el periodo 2019-2021, que remite el Secretario Técnico "B", del Consejo Municipal de Protección Civil.

Luego entonces, al no existir más comentarios, la Presidenta Municipal Constitucional solicitó se realice la votación correspondiente, por lo que la Secretaria del Ayuntamiento informó que el punto propuesto fue aprobado por mayoría de 14 catorce votos a favor y 1 una abstención de la Décimo Primera Regidora, de lo cual se desprenden los siguientes:

PUNTOS DE ACUERDO

- Primero.** Con fundamento en lo dispuesto por los artículos 31 fracciones I y XXI Ter y 81 Ter de la Ley Orgánica Municipal del Estado de México, el Ayuntamiento aprueba el Programa Municipal de Protección Civil de Tultitlán, Estado de México, para el periodo 2019-2021, que remite el órgano de consulta y participación denominado Consejo Municipal de Protección Civil, mismo que se inserta para debida constancia:
- Segundo.** El Cabildo instruye al Consejo Municipal de Protección Civil a vigilar y evaluar el Programa Municipal de Protección Civil, aprobado en esta sesión.
- Tercero.** El Cabildo instruye a la Secretaría del Ayuntamiento a comunicar el sentido del presente acuerdo al Director de Seguridad Ciudadana, Vialidad y Protección Civil y al Coordinador Municipal de Protección Civil para que conjuntamente realicen las gestiones necesarias para registrar dicho programa ante la Secretaría General de Gobierno, del Poder Ejecutivo del Estado de México y demás instancias competentes Federales y Estatales; así como a publicarlos en la Gaceta Municipal para los efectos legales a que haya lugar.

PUNTOS DE ACUERDO

- Primero.** Con fundamento en lo dispuesto por los artículos 37 de la Ley General de Protección Civil, 31 fracción XXI TER., 48 XII BIS de la Ley Orgánica Municipal del Estado de México; 6.17 y 6.18 del Código Administrativo del Estado de México; y artículo 11 fracción II, del Reglamento de Protección Civil y Bomberos del Municipio de Tultitlán, Estado de México, El Consejo Municipal de Protección Civil, aprobó el **Programa Municipal de Protección Civil 2019-2021**.
- Segundo.** El Consejo Municipal de Protección Civil, acuerda que sea incorporado al cuerpo de la presente acta el **Programa Municipal de Protección Civil 2019-2021**.

PROGRAMA MUNICIPAL DE PROTECCIÓN CIVIL

2019-2021

TULTITLÁN, ESTADO DE MÉXICO



Departamento de
Seguridad Ciudadana y
Protección Civil

Municipio de Tultitlán, Estado de México
Consejo Municipal de Protección Civil
Acta 02/noviembre/2019

Contenido

INTRODUCCIÓN.....	9
MARCO LEGAL.....	10
CAPÍTULO I.....	10
DIAGNÓSTICO.....	10
1. CARACTERÍSTICAS DEL TERRITORIO.....	10
1.1. LOCALIZACIÓN Y DEMOGRAFÍA.....	10
1.1.1. LOCALIZACIÓN GEOGRÁFICA.....	10
1.1.2. DEMOGRAFÍA.....	11
1.2 CARACTERÍSTICAS NATURALES.....	11
1.2.1 HIDROGRAFÍA.....	11
1.2.2 OROGRAFÍA.....	12
1.2.3 CLIMA.....	13
1.3 ACTIVIDADES PRODUCTIVAS.....	13
1.3.1 ACTIVIDADES ECONÓMICAS.....	13
1.4 INFRAESTRUCTURA SOCIAL Y DE COMUNICACIONES.....	13
1.4.1 EDUCACIÓN Y CULTURA.....	13
1.4.2 SALUD.....	13
1.4.3 ABASTO Y COMERCIO.....	13
1.4.4 COMUNICACIONES Y TRANSPORTES.....	14
1.4.5 SERVICIOS PÚBLICOS.....	14
1.5 DIAGNÓSTICO DE RIESGOS.....	14
1.5.1 CLASIFICACIÓN DE RIESGOS, ANÁLISIS DE RIESGOS Y VULNERABILIDAD.....	14
1.5.2 ANTECEDENTES.....	20
CAPÍTULO II.....	20
COMPONENTES DEL PROGRAMA.....	20
2.1 OBJETIVO.....	20
2.2 ESTRUCTURA DE LA UNIDAD MUNICIPAL DE PROTECCIÓN CIVIL.....	20
CAPÍTULO III.....	21
ALINEACIONES A LOS OBJETIVOS DEL PLAN MUNICIPAL.....	21
3.1 Programa 34: Protección Civil D1970201.....	21
CAPÍTULO IV.....	22
OBJETIVOS ESTRATEGIAS, LINEAS DE ACCION, ACCIONES Y METAS.....	22
4.1 SUBPROGRAMA DE PREVENCIÓN.....	22
4.2 SUBPROGRAMA DE AUXILIO.....	24
4.3 SUBPROGRAMA DE RECUPERACIÓN.....	27
CAPÍTULO V.....	28
SEGUIMIENTO, MEDICIÓN Y EVALUACIÓN DE RESULTADOS.....	28
5.1 SEGUIMIENTO.....	28
5.2 MEDICIÓN Y EVALUACIÓN DE RESULTADOS.....	29
REFERENCIAS.....	34
Bibliografía.....	34

INTRODUCCIÓN

El Programa Municipal de Protección Civil 2019 – 2021, ha sido elaborado por el Sistema Municipal de Protección Civil en cumplimiento a lo dispuesto por los artículos 37 de la Ley General de Protección Civil, artículo 49 del Reglamento del libro sexto del Código Administrativo del Estado de México y artículo 11 fracción II, del Reglamento de Protección Civil y Bomberos de Tultitlán, Estado de México.

Con la finalidad de fomentar el mejoramiento continuo, permanente y sostenido de la Coordinación Municipal de Protección Civil, a través de la participación oportuna y eficaz con labores de prevención, coordinadas con los tres niveles de gobierno; los sectores público, privado y la población en general; impulsando una política de cultura de auto protección por medio de la capacitación y orientación permanente sobre las medidas a tomar antes, durante y después de las emergencias generadas por el impacto de los fenómenos perturbadores en el territorio municipal, se crea el presente programa de protección civil municipal de Tultitlán.

Es intención del Sistema Municipal de Protección Civil, que este programa constituya la mejor herramienta, para que la población esté informada de los riesgos y medidas que debemos de adoptar, en caso de que se dé cualquiera de los fenómenos perturbadores, para lo cual se debe difundir a toda la población, haciendo uso de todos los medios.



Municipio de Tultitlán, Estado de México
Consejo Municipal de Protección Civil
Acta 02/noviembre/2019

Federal.

- Constitución Política de los Estados Unidos Mexicanos.
- Ley General de Protección Civil.
- Reglamento de la Ley General de Protección Civil.
- Norma Oficial Mexicana 003-SEGOB-2011 — Señales y avisos para protección civil, colores, formas, y símbolos a utilizarll.

Estatal.

- Ley de Planeación del Estado de México y Municipios.
- Ley de Responsabilidades Administrativas del Estado de México y Municipios.
- Ley Orgánica Municipal del Estado de México.
- Ley de Trabajo de los Servidores Públicos del Estado de México y Municipios.
- Código Administrativo del Estado de México
- Constitución Política del Estado Libre y Soberano de México.
- Código Administrativo del Estado de México.
- Código de Procedimientos Administrativos del Estado de México.
- Código Financiero del Estado de México y Municipios.
- Reglamento del libro sexto, del Código Administrativo del Estado de México
- Reglamento de la Ley de Planeación del Estado de México y Municipios.
- Norma Técnica de Protección Civil NTE-001-CGPC-2016

Municipal.

- Bando Municipal de Tultitlan 2019 - 2021.
- Reglamento Orgánico de la Administración Pública del Municipio de Tultitlán
- Reglamento de Protección Civil del Municipio de Tultitlán.

CAPÍTULO I. DIAGNÓSTICO

1. CARACTERÍSTICAS DEL TERRITORIO.

1.1. LOCALIZACIÓN Y DEMOGRAFÍA.

1.1.1. LOCALIZACIÓN GEOGRÁFICA:

El Municipio de Tultitlán forma parte de la Región XVIII del Valle de México y se ubica en la parte oriente del Estado de México, ésta Región XVIII la conforman los municipios de Coacalco, Cuautitlán, Tultepec y Tultitlán.

Limita al norte con los municipios de Cuautitlán y Tultepec, al oriente con Jaltenco, Ecatepec de Morelos y Coacalco de Berriozábal, al sur con Tlalnepanitla de Baz y la alcaldía Gustavo A. Madero (Ciudad de México) y al poniente con Cuautitlán Izcalli.

Tultitlán se ubica entre los paralelos 19° 33' y 19° 41' de latitud norte; los meridianos 99° 04' y 99° 11' de longitud oeste; altitud entre 2,200 y 3,000 metros sobre el nivel del mar.

Tultitlán como municipio cuenta con una extensión territorial (INEGI al 2015), con una superficie de 66.04 km² y está conformado por dos secciones: en la mayor se encuentra la cabecera municipal, la parte sur y suroeste, contando con una extensión de 53.28 km². La segunda sección es la llamada isla municipal, localizada en la zona noroeste, la cual cuenta con 12.76 km², en ella se encuentra el pueblo llamado San Pablo de las Salinas y una gran cantidad de fraccionamientos, como son Granjas, Unidad Morelos tercera sección, Izcalli San Pablo, el kiosko, entre muchos otros.



Figura 1

1.1.2. DEMOGRAFÍA

En la Encuesta Intercensal del 2015 realizada por el INEGI, Tultitlán registra una población a 520,557 habitantes quienes representan el 3.2% de la población del Estado de México y posicionándose en el noveno lugar a nivel estatal; desde el 2010 se ha registrado un crecimiento de 88,416 habitantes. Por cada kilómetro cuadrado del territorio municipal hay 7,882.9 habitantes.

1.2 CARACTERÍSTICAS NATURALES

1.2.1 HIDROGRAFÍA

Tultitlán es un municipio sumamente humanizado, las condiciones naturales originales presentan hoy día un alto grado de alteración. Esta situación es especialmente tangible con relación a los procesos hidrológicos.

Las corrientes superficiales son de carácter estacional, sujetas al régimen de lluvias, no existen arroyos permanentes, no obstante, aun cuando la mayor parte del año no contienen agua, las barrancas y cañadas constituyen el medio para el desalojo del agua superficial que fluye en la zona de estudio en la época húmeda del año. Los cauces de los escurrimientos superficiales descienden de la Sierra de Guadalupe en dirección preponderante norte sur, hasta la planicie donde discurren por las vialidades o son captados por los sistemas de drenaje. Tanto los escurrimientos fluviales como el agua de lluvia son canalizados a través de un sistema de conducción artificial hacia el norte-noreste (canales Atlautla, Cartagena, Gansos, Jazmines, La Palma, Las Cruces, Las Flores, Margarita Maza de Juárez, Mariscala, Ponderosa, San Mateo, Santiaguíto, Temamatla y Gran Canal de Desagüe).

Los principales escurrimientos superficiales son los arroyos Mariscala, La Huerta y Arroyo Hondo, de acuerdo a la clasificación de Strahler, los dos primeros son de categoría 4 y el Arroyo Hondo de categoría 2.

La historia geomorfológica e hídrica del municipio le confiere particularidades hídricas importantes. Los antiguos lagos de la cuenca cerrada de México cubrían prácticamente todo el territorio municipal hasta la parte baja de las laderas de las montañas. En la época prehispánica esta región estaba conformada por un mosaico de humedales, el nombre de Tultitlán proviene de los vocablos del Náhuatl *tullin* (tules) y *tillan* (entre), y significa "entre tules" (IGEDEM, 1993), lo cual es representativo de la historia del sitio ligada con ambientes lagunares.

El desalojo de agua de la Cuenca de México ha sido tradicionalmente un problema que se ha tratado de resolver desde la época colonial. Las dificultades están representadas básicamente por dos hechos: su condición de cuenca cerrada y el relieve con escasa pendiente, ambas propiedades dificultan el drenaje natural por lo cual ha sido necesario la inversión en grandes obras de infraestructura. Paradójicamente, se invierten hoy día grandes recursos para llevar agua a la principal concentración de población del país y por otro lado, se hacen también grandes esfuerzos para desalojar las aguas residuales, fluviales y pluviales de la cuenca. Los costos económicos, sociales y ambientales de estas acciones son enormes.

La proliferación de asentamientos humanos en las planicies del Municipio, la mayoría de ellas con grados de inclinación del terreno muy bajos (inferiores a 1.5 grados), la presencia de canales que conducen las aguas no solo del territorio municipal sino de otras zonas del Valle de México, la cercanía de colonias en lugares donde confluyen los escurrimientos de la Sierra de Guadalupe, aunado a la insuficiencia de la infraestructura de drenaje, originan un riesgo latente de inundaciones en la época de lluvias en diversos sitios de la geografía municipal.

Municipio de Tultitlán, Estado de México
Consejo Municipal de Protección Civil
Acta 02/noviembre/2019



Tultitlán
2019 - 2021

Periódico Oficial Gaceta Municipal



Tultitlán
2019 - 2021
Gobierno del bienestar

Los materiales consolidados de la Sierra de Guadalupe (andesitas, riolitas, dacitas) presentan baja permeabilidad e infiltración por el fracturamiento que mantienen (Cedillo et al. 2007), en contraste, los materiales de depósito de la planicie del municipio tienen posibilidades altas de contener agua subterránea. El débil fracturamiento de las rocas ígneas extrusivas de la sierra y los escasos sitios de infiltración libres de pavimento y construcciones en las planicies permiten volúmenes bajos de filtración de la precipitación en la época de lluvias.

Geohidrología		
Unidad geohidrológica Superficie	Km2	Porcentaje
Material consolidado con posibilidades bajas	8.225	12.466
Material no consolidado con posibilidades altas	45.581	69.080
Material no consolidado con posibilidades bajas	12.176	18.453
Total	65.982	100.000

Fuente: INEGI. 1999. Carta de Aguas Subterráneas escala 1:250,000 Serie

El abastecimiento de agua potable en Tultitlán se realiza básicamente a través del sistema Cutzamala y de la explotación de pozos profundos.

Desde hace varias décadas, en la región conocida como Valle de México se extrae un volumen de agua por encima de los valores de recarga, razón por la cual actualmente los dos acuíferos que coinciden espacialmente con el municipio de Tultitlán (Cuautitlán-Pachuca y Zona Metropolitana de la Ciudad de México) están en condición de sobreexplotación (CONAGUA. 2010).

1.2.2 OROGRAFÍA

Tultitlán presenta pocas alteraciones geográficas, como se puede apreciar en el plano orográfico. En la parte sur se encuentra la Sierra de Guadalupe, la cual constituye el único macizo montañoso que separa a los valles de Tlalnepantla y Cuautitlán. Esta formación rocosa es la más importante de toda el área; sus partes elevadas son las que se conocen con el nombre de Picacho El Fraile, Picacho El Jaral y el Cerro del Picacho o Pico del Águila, punto de unión entre Coacalco, Tultitlán y el Distrito Federal y cuya altura es de 2,700 m.s.n.m. la Sierra de Guadalupe es la continuación de las montañas de Monte Alto, pues se extiende en más de 20 km., hasta unirse a los cordones montañosos de Atizapán.

El resto del territorio es una extensa meseta con lomeríos, cañadas y depresiones de poca consideración. En el lado occidental, Tultitlán tiene una altura de 2,000 metros sobre el nivel del mar.

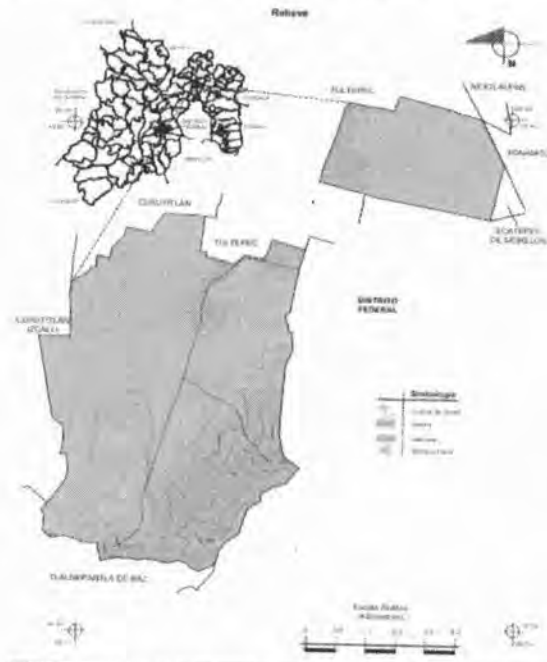


Figura 2

Municipio de Tultitlán, Estado de México
Consejo Municipal de Protección Civil
Acta 02/noviembre/2019

0000007

1.2.3 CLIMA

El clima que predomina en la región es templado y presenta variantes que van del templado subhúmedo al semifrío subhúmedo. La temperatura es homogénea en toda la región y oscila entre los 3° y los 28° centígrados a lo largo del año. La precipitación pluvial media anual es de 705 milímetros, aproximadamente. Los meses más calurosos son marzo y abril, durante los cuales la temperatura llega a los 28° centígrados. La incidencia mayor de lluvias es en junio.

1.3 ACTIVIDADES PRODUCTIVAS

1.3.1 ACTIVIDADES ECONÓMICAS.

En el Municipio de Tultitlán hay más de 2,400 industrias instaladas y registradas, que van desde la industria de la transformación, de manufacturas, alimentos, textiles, metálicas, metal- mecánico, plásticos, bebidas, químicos, máquinas y herramientas, utensilios agrícolas, de transporte, hasta la artesanal. Las industrias se asientan en un corredor industrial que fortalece la economía del municipio y soluciona el problema del desempleo. Dado que Tultitlán se encuentra bien comunicado, por carreteras y ferrocarril, constantemente nuevas fábricas y empresas se establecen en el municipio.

1.4 INFRAESTRUCTURA SOCIAL Y DE COMUNICACIONES

1.4.1 EDUCACIÓN Y CULTURA.

En el municipio existen un total de 434 planteles educativos, donde en el último ciclo escolar impartieron clase 4,594 docentes y asistieron un total de 107,533 alumnos. En promedio, hay 248 alumnos por cada escuela, 23 alumnos por cada maestro y 11 maestros por cada escuela.

Nivel académico	Número de planteles	Número de maestros	Número de alumnos
Preescolar	149	638	15,540
Primaria	167	1,783	50,397
Secundaria	64	964	21,830
Medio superior	24	510	9,305
Superior	4	386	5,932

Fuente: IGECEM, Estadística Básica Municipal Tultitlán, edición 2018.

1.4.2 SALUD

En Tultitlán se cuenta en total de unidades médicas en el municipio son 17, mientras que las camas censables 343; correspondiendo 30,621 habitantes por unidad médica y 1,517 por cada cama censable; infraestructura y equipamiento insuficiente que proporcionan aún baja cobertura.

Tabla 26. Infraestructura – unidades médicas año 2015

ISEM	DIF	IMSS	ISSSTE	ISSEMyM
6	8	1	1	1

Fuente: IGECEM, Estadística Básica Municipal Tultitlán, 2015.

Tabla 27. Camas censables año 2015

ISEM	DIF	ISSSTE
30	22	291

Fuente: IGECEM, Estadística Básica Municipal Tultitlán, 2015.

1.4.3 ABASTO Y COMERCIO

El Municipio cuenta con un mercado municipal en la cabecera. Podemos encontrar en pueblos y colonias pequeñas instalaciones que funcionan como mercados. En el municipio hay también establecimientos comerciales, como tiendas LICONSA, abarrotes, ropa, zapaterías, mercerías, papelerías, tlapalerías, jarcerías, jugueterías, mueblerías, bares, enseres de cocina, tiendas de una sola línea, materiales para la construcción, alimentos pecuarios, abonos, alimentos enlatados, panaderías, tortillerías, carnicerías, pollerías, vinaterías, librerías, carpinterías, fondas, restaurantes, cantinas, florerías, estudios fotográficos, peluquerías, salones de belleza, farmacias, vidrierías, tintorerías, taquerías, granjas avícolas y porcinas.

Municipio de Tultitlán, Estado de México
Consejo Municipal de Protección Civil
Acta 02/noviembre/2019

En la actualidad Tultitlán tiene suficiente infraestructura vial:

- Vialidades primarias: caracterizadas por su amplitud y gran cantidad de flujo vehicular.
- Vialidades secundarias: son aquéllas que se conectan con las distintas zonas de la ciudad y con las vialidades primarias.
- Transporte Público: que presta servicio de transporte de pasajeros por medio de taxis, combis, microbuses y autobuses.
- Transporte Privado: como automóviles, camionetas y bicicletas.
- Transporte de carga: prestación de servicios de carga ya sea público o privado por medio de autotransportes de diferentes tipos y capacidades.
- Tren Suburbano con dos estaciones: Lechería y Tultitlán.

Tanto las vialidades, como el sistema de transporte, son elementos fundamentales dentro de la infraestructura Municipal, debido a su importancia económica que coadyuvan con el desarrollo económico, aunado a la posición estratégica del municipio, por ubicarse en el paso obligado de vehículos provenientes de todas las regiones del país.

Durante 1957 se construyó la autopista a Querétaro, que es la vialidad más importante con la que cuenta el municipio, pues lo cruza de sur a norte en una longitud de más de 4 km.; paralela a la anterior corre la carretera más antigua del municipio, la cual se construyó en 1935 y une a México con Cuautitlán y Tepotzotlán, cruza a Tultitlán en una longitud de 6 km., aproximadamente. De esta carretera parte, en línea perpendicular, la vía de acceso a la cabecera municipal, tiene una longitud de 1,800 metros.

Otra carretera de importancia es la Circunvalación, que va de Naucalpan a San Cristóbal Ecatepec y converge con la México-Cuautitlán. Esta carretera es la que tiene mayor tránsito, pues cuenta con un puente que la conecta con la autopista a Querétaro. La carretera de Circunvalación, denominada actualmente vía José López Portillo, atraviesa el municipio en una longitud aproximada de 9 km. De esta vía sale otro acceso, de reciente construcción, a la cabecera municipal, el cual cuenta con cuatro carriles, dos para cada sentido; este acceso es conocido como Vía Tultitlán.

1.4.5 SERVICIOS PÚBLICOS.

Los servicios públicos municipales, son la imagen de una ciudad, entendiendo a éstos, como los que provee el ayuntamiento como: alumbrado público, mantenimiento de vialidades, recolección de residuos sólidos, pavimentación, parques y jardines, panteones, monumentos y fuentes, agua potable, alcantarillado y saneamiento.

1.5. DIAGNÓSTICO DE RIESGOS.

1.5.1. CLASIFICACIÓN DE RIESGOS, ANÁLISIS DE RIESGOS Y VULNERABILIDAD.

La clasificación de riesgos, parte de la definición de lo que entendemos por riesgo, que de acuerdo a la definición de la Ley General de Protección Civil es: la probabilidad de que resulten afectadas las personas o sus bienes, ante la presencia de un fenómeno perturbador, ya sea natural o antropogénico.

La clasificación de los riesgos se lleva a cabo, de acuerdo al agente perturbador que lo origina, como sigue:

- FENÓMENO GEOLÓGICO

DEFINICIÓN

Agente perturbador que tiene como causa directa las acciones y movimientos de la corteza terrestre. A esta categoría pertenecen los sismos, las erupciones volcánicas, los tsunamis, la inestabilidad de laderas, los flujos de lodo, los caídos y derrumbes, los hundimientos de suelo y los agrietamientos.

CLASIFICACIÓN

- Sismicidad
- Vulcanismo
- Plegamiento
- Deslizamiento y colapso de suelos
- Deslaves
- Hundimiento regional
- Fallas, fracturas, agrietamientos
- Flujos de lodo

Entre los factores generales que determinan la existencia de peligros naturales de orden geológico en Tultitlán se encuentran en el centro del país, en la provincia fisiográfica denominada Sistema Volcánico Transversal, la cual guarda una alta coincidencia espacial con la región geológica Faja Volcánica Mexicana, la cual se encuentra altamente influenciada por las placas tectónicas de Cocos, la Placa Norteamericana y la placa Rivera. Como el nombre de estas dos regiones lo indican, el vulcanismo es una constante a lo largo de una amplia franja en el centro del país (aproximadamente alrededor del paralelo 19), así como al relieve asociado al mismo, que consiste principalmente en sistemas montañosos, presencia de volcanes poligenéticos, campos de vulcanismo monogenético, lomeríos de materiales consolidados y semiconsolidados así como llanuras y planicies aluviales y lacustres, derivadas del trabajo de corrientes fluviales y por la construcción del drenaje natural por factores volcano - tectónicos que dieron lugar a la presencia de enormes cuerpos de agua.

Estos aspectos se conjugan con factores climáticos e hídricos los cuales intervienen para detonar la aparición o para acrecentar la intensidad de estos fenómenos. Asimismo, las actividades humanas, especialmente la forma de ocupación del suelo constituye un elemento adicional que propicia el desarrollo de fenómenos físicos que pueden ser potencialmente desastrosos para la población y la infraestructura.

Tultitlán es susceptible a las siguientes amenazas geológicas: erupciones volcánicas, sismos, inestabilidad de laderas, flujos, caídos o derrumbes, hundimientos, subsidencia y agrietamientos. Obviamente el peligro de tsunamis está ausente debido a la ubicación del municipio en la zona centro del país, lejos de las zonas costeras.

Los peligros volcánicos (erupciones) tienen una distribución discreta en el territorio, lo cual simplifica un poco su análisis y la implementación de medidas de mitigación, usualmente se considera la ubicación puntual de volcanes, las áreas donde existen volcanes activos y la distancia limitada a partir de la fuente para la cual la actividad volcánica representa un peligro evidente.

En la República Mexicana existen 12 volcanes activos (<http://www.geofisica.unam.mx>), de ellos, solo 2 se encuentran a menos de 200 kilómetros de distancia del municipio de Tultitlán, (el volcán Popocatepetl aproximadamente 84.5 kilómetros y el Nevado de Toluca (a 78.7 Kilómetros).

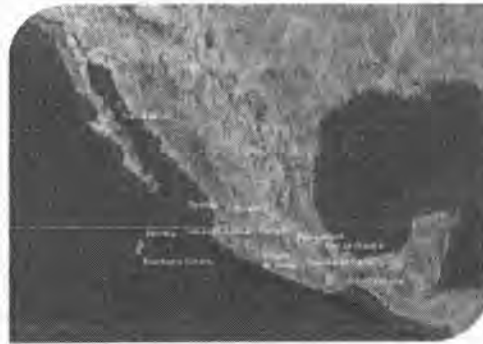


Figura 3.

Fuente: <http://www.geofisica.unam.mx/vulcanologia/spanish/volcanes.html>

Sismos

Los sismos son vibraciones o movimientos de la tierra ocasionados por la propagación, en el interior o en la superficie de ésta, de varios tipos de ondas elásticas. El término terremoto se emplea con frecuencia para aludir a los grandes sismos.

De acuerdo a su origen los sismos pueden clasificarse en naturales (tectónicos, volcánicos y de colapso) o artificiales (usualmente derivadas de explosiones convencionales o atómicas). La causa principal de la gran mayoría de los sismos es la ruptura o fracturamiento de las rocas de la corteza terrestre, como resultado de la interacción de placas tectónicas.

Municipio de Tultitlán, Estado de México
Consejo Municipal de Protección Civil
Acta 02/noviembre/2019

De acuerdo a la Comisión Federal de Electricidad (CFE), aproximadamente la mitad septentrional del Estado de México y por tanto, el territorio del municipio de Tultitlán, son clasificados con un nivel de peligro moderado. En la zona B del mapa de regionalización sísmica de México de la CFE, aun cuando no han ocurrido con frecuencia grandes temblores, en algunos sitios con materiales geológicos poco compactados (basamento de antiguas zonas lacustres, valles aluviales) el factor local del suelo tienen una influencia directa en el poder destructivo de los movimientos telúricos.

Regionalización sísmica de la República Mexicana



Figura 4

Fuente: CENAPRED, 2005 (Manual de Obras Civiles de la CFE); CENAPRED, 2001. Atlas Nacional de Riesgos de la República Mexicana

Empleando los registros históricos de grandes sismos en México, los catálogos de sismicidad y datos de aceleración del terreno como consecuencia de sismos de gran magnitud, se ha definido la Regionalización Sísmica de México.

Esta cuenta con cuatro zonas. La zona A es aquella donde no se tienen registros históricos, no se han reportado sismos grandes en los últimos 80 años y donde las aceleraciones del terreno se esperan menores al 10% del valor de la gravedad (g).

En la zona D han ocurrido con frecuencia grandes temblores y las aceleraciones del terreno que se esperan pueden ser superiores al 70% de gravedad.

Las zonas B y C, intermedias a las dos anteriores, presentan sismicidad con menor frecuencia o bien, están sujetas a aceleraciones del terreno que no rebasan el 70% de gravedad.

El Municipio de Tultitlán es afectado por sismos de diferente tipo e intensidad, éstos son los temblores locales con epicentro dentro de la Cuenca de México, sismos de falla normal y sismos de subducción, estos dos últimos tipos de temblores son los más comunes. Para el municipio de Tultitlán, la percepción y parámetros de los movimientos sísmicos registrados obedecen a la magnitud del movimiento, frecuencias de las ondas sísmicas, los efectos de amplificación regional, los efectos de sitio y los efectos de atenuación de ondas.

En el registro histórico del servicio sismológico nacional, en el periodo comprendido entre enero de 1998 a octubre del 2013, el epicentro de un único sismo se localiza en el territorio municipal (08 de octubre del 2004, con magnitud de 2.8). En el mismo periodo, en un radio de 100 kilómetros de distancia del límite municipal, se registraron un total de 263 sismos, con magnitudes que fluctuaron entre 1.6 y 4.3 grados Richter.

No obstante, la principal amenaza sísmica para el centro del país, proviene de los grandes sismos de subducción que tienen lugar en las costas del pacífico mexicano. Del año 1900 a octubre del 2013, ocurrieron en el territorio nacional 77 sismos con magnitud igual o superior a 7 grados, la mayor parte de ellos en la margen occidental del país. 26 eventos tuvieron magnitudes del orden de 7.5 - 8.2 grados.

Las características de un sismo están esencialmente controladas por su magnitud (cantidad de energía liberada), la distancia (el movimiento disminuye con la distancia) y con las propiedades locales del terreno (amplificación del movimiento).

Municipio de Tultitlán, Estado de México
Consejo Municipal de Protección Civil
Acta 02/noviembre/2019

Acorde a la clasificación establecida por el CENAPRED (2001_b), se abordará de manera conjunta dentro del apartado de inestabilidad de laderas el análisis teórico de los fenómenos de deslizamientos, caídos o derrumbes y flujos, debido a que todos ellos son procesos geomorfológicos asociados a la dinámica de laderas.

Los tres tipos de procesos asociados a la inestabilidad de laderas abordados en el presente Atlas se describen a continuación:

Deslizamientos de tierra. Movimiento que ocurre cuando un bloque de materiales se resbala sobre otro bloque subyacente. Se presenta cuando materiales poco consolidados están dispuestos sobre un estrato inclinado de materiales rígidos. La inclinación del sustrato sólido puede tener su origen en hundimientos diferenciales del terreno, fallas geológicas o procesos de plegamiento, principalmente. Estos movimientos se clasifican en lentos (*creep*) y rápidos.

Flujos: Movimiento ladera abajo de materiales sin consolidar que se comportan como un fluido, normalmente son flujos rápidos de materiales diversos: rocas, detritos, tierra o lodo.

Caídos o derrumbes. Los materiales del terreno que tienen un movimiento de caída libre se denominan caídos, estos tienen lugar en pendientes casi verticales del terreno, en escarpes o acantilados. Las pendientes sumamente altas de las formas del relieve pueden deberse a características geológicas o tectónicas (origen de una geoforma, fallas geológicas) o bien por la modificación de la pendiente original por la construcción de edificaciones o creación de infraestructura. Un derrumbe es el movimiento rápido de un bloque coherente de material del terreno, cuyo desplome puede deberse por ejemplo al trabajo erosivo de las corrientes fluviales en las márgenes de los cauces o por la saturación de agua del material superficial de una ladera.

La inestabilidad de laderas en Tultitlán tiene lugar en las zonas con pendientes elevadas situadas al sur y sureste del municipio, propiamente en las elevaciones topográficas (y zonas adyacentes) de la Sierra de Guadalupe, la cual es uno de los sistemas volcánicos que existen dentro de la Cuenca de México, está constituida por una agrupación de domos de diferentes tamaños y por estratovolcanes colapsados (García-Palomo et al., 2006). En el municipio se sitúan los estratovolcanes Picacho y El Jaral, en los límites con el municipio de Coacalco de Berriozábal y con la delegación Gustavo A. Madero, respectivamente. Los materiales geológicos incluyen derrames de lava, flujos piroclásticos, cenizas, avalanchas y lahares asociados con las estructuras volcánicas mencionadas. Las rocas son de composición dacítica - riolítica e intermedia, con una edad del mioceno (García-Palomo et al., 2006).

Los fenómenos de hundimientos, subsidencias y agrietamientos están relacionados en el municipio de Tultitlán con la extracción de agua subterránea. En este municipio los agrietamientos del terreno se originan a su vez por los procesos de hundimiento.

FENÓMENO HIDROMETEOROLÓGICO

DEFINICION

Agente Perturbador que se genera por la acción de las condiciones atmosféricas, tales como: ciclones tropicales, lluvias extremas, inundaciones pluviales, fluviales, costeras y lacustres; tormentas de nieve, granizo, polvo y eléctricas; heladas, sequías, ondas gélidas y cálidas; y tornados.

CLASIFICACIÓN:

- Trombas
- Granizadas
- Inundaciones
- Tormentas eléctricas
- Nevadas, heladas
- Vientos fuertes
- Sequías
- Temperaturas extremas

Municipio de Tultitlán, Estado de México
Consejo Municipal de Protección Civil
Acta 02/noviembre/2019

DESCRIPCIÓN DE LA PROBLEMÁTICA:

Una de los grandes problemáticas que sufre el municipio es de las inundaciones en temporada de lluvias

En el municipio de Tultitlán el fenómeno de inundación es considerado uno de los más devastadores por sus niveles de afectación. Las condiciones geomorfológicas, hídricas, climáticas y urbanas de la zona donde se sitúa Tultitlán lo hacen altamente susceptibles a esta clase de amenaza natural. Las áreas generalmente afectadas son las planicies lacustres y aluviales donde se encuentra mayormente asentada la población.

La presencia de inundaciones en el municipio puede explicarse por tres factores centrales:

1. La existencia del sistema montañoso al sureste de Tultitlán, mismo que se extiende a los municipios vecinos, cuyos escurrimientos estacionales anegan las partes bajas. Los volúmenes de agua superficial se incrementan cuando ocurren precipitaciones intensas, una vez alcanzado el nivel de saturación del suelo, el agua excedente se desplaza sobre la superficie en función de los gradientes de pendiente del terreno.
2. Las características del drenaje natural que dificultan el desalojo de agua del municipio. Tultitlán forma parte de la Cuenca de México, el agua en esta cuenca cerrada tiende a acumularse y formar lagos, en estos, los sedimentos depositados en su fondo forman superficies horizontales o con inclinaciones muy ligeras. El origen lacustre de la planicie de Tultitlán explica su relieve casi plano así como las dificultades de flujo del agua superficial, es decir, debido a su tipo de relieve y a su ubicación en una cuenca cerrada lo natural en la planicie del municipio, como en aquellas áreas que formaron parte de lagos en el pasado en esta región del país, es que el agua se acumule.
3. Las alteraciones al entorno, principalmente la urbanización y la deforestación. En una zona de drenaje deficiente, los materiales poco permeables que cubren el terreno, producto de la urbanización, limitan la infiltración del agua y generan encharcamientos en la superficie. Adicionalmente en la Sierra de Guadalupe, la escorrentía superficial ha aumentado como consecuencia de la deforestación e incendios forestales.

Las inundaciones en el municipio de Tultitlán son un fenómeno sumamente complejo, cuya mitigación requiere de una planeación integral del territorio, incluyendo el manejo adecuado de la Sierra de Guadalupe, así como de políticas y acciones más allá del ámbito municipal, considerando que forma parte de un sistema mayor y que tiene múltiples interrelaciones con los elementos naturales y demarcaciones político-administrativas circundantes. La correcta planeación, diseño y construcción de obras de infraestructura son también acciones insoslayables para disminuir la intensidad de esta problemática en el municipio.

- FENÓMENO QUÍMICO- TECNOLÓGICO

DEFINICION

Agente Perturbador producto de la acción violenta de diferentes sustancias que al combinarse generan una interacción molecular o nuclear. Comprende fenómenos destructivos como: Incendios de todo tipo de fuego (A: sólidos, B: combustibles, C: eléctricos, D: metales y K: grasas y aceites vegetales), Explosiones, Fugas Tóxicas, Radioactivas y Derrames de Materiales Peligrosos.

CLASIFICACIÓN:

- Incendios
- Explosiones
- Radiaciones
- Fugas tóxicas, derrames

DESCRIPCIÓN DE LA PROBLEMÁTICA:

Tultitlán cuenta con una gran zona industrial de alto y mediano riesgo por lo que el riesgo de incendio industrial es alto.

Dentro del territorio municipal se encuentra un tiradero de basura el cual ya ha sido clausurado por el gobierno del Estado en el año 2015 siendo este solo una rampa de transferencia para trasladar los residuos a otros municipios.

En cuanto los tiraderos clandestinos los podemos encontrar en las mediaciones de las colonias; Las torres, Solidaridad y Sierra de Guadalupe que son colonias cercanas a la zona de transferencia municipal, en su mayoría son tiraderos de llantas usadas, que causan fauna nociva así como un foco de peligro ya que estas pueden incendiarse.

El territorio municipal cruza transporte de carga de sustancias y residuos peligrosos que nos dejan vulnerables a los habitantes de las vías principales. En lo que va del año han acontecido 10 derrames de combustibles, todos a causa de un accidente automovilístico debido a que unidades de transporte sufrieron algún accidente y este conllevó al derrame de los químicos.

Municipio de Tultitlán, Estado de México
Consejo Municipal de Protección Civil
Acta 02/noviembre/2019

- FENÓMENO SANITARIO-ECOLÓGICO

DEFINICION

Agente perturbador producido por la afectación de las personas, animales y medio ambiente a causa de agentes biológicos, ocasionando muerte o alteraciones a la salud y a las cosechas, las epidemias o plagas constituyen un desastre ecológico, en el sentido estricto del término. En esta clasificación también se ubican: La contaminación del aire, agua, suelo y alimentos.

CLASIFICACIÓN

- Epidemias
- Plagas
- Lluvia ácida
- Contaminación ambiental

DESCRIPCIÓN DE LA PROBLEMÁTICA:

En cuanto los tiraderos clandestinos los podemos encontrar en las mediaciones de las colonias; Las torres, Solidaridad y Sierra de Guadalupe que son colonias cercanas a la zona de transferencia municipal, los cuales traen foco de infección para los habitantes. Los tiraderos de llantas expuestos a cielo abierto con el riesgo de incendio ya a ocasionado impacto al medio ambiente en el territorio municipal el más reciente en este mismo año 2019.

- FENÓMENO SOCIO-ORGANIZATIVO.

DEFINICION

Agente Perturbador que se genera con motivo de errores humanos o por actos premeditados, que se dan en el marco de grandes concentraciones o movimientos masivos de personas; terrorismo, sabotaje, vandalismo; accidentes aéreos, marítimos, carreteros y ferroviarios; así como la interrupción o afectación de los servicios básicos de la población e infraestructura estratégica.

CLASIFICACIÓN

- Concentración masiva de población
- Accidentes carreteros, aéreos y ferroviarios
- Actos de sabotaje y terrorismo
- Interrupción y desperfecto de servicios públicos y sistemas vitales.

DESCRIPCIÓN DE LA PROBLEMÁTICA:

En el municipio se registran eventos religiosos ferias bailes en los cuales tenemos concentración masiva de la población y ante un acto de sabotaje –terrorismo esto traerá grandes consecuencias.

La vía principal dentro del territorio municipal av. José López Portillo se registra un gran número de accidentes viales al año, la atención pre hospitalaria para el municipio aumenta con solo tres ambulancia para cubrir la totalidad de Tultitlán es una problemática que se vive a diario puesto que en el territorio no hay otra institución que brinde este servicio.

- FENÓMENO ASTRONÓMICO

DEFINICION

Que se define como el que se origina por eventos, procesos o propiedades a los que están sometidos los objetos del espacio exterior incluidos estrellas, planetas, cometas y meteoros. Algunos de estos fenómenos interactúan con la tierra, ocasionándole situaciones que generan perturbaciones que pueden ser destructivas tanto en la atmósfera como en la superficie terrestre, entre ellas se cuentan las tormentas magnéticas y el impacto de meteoritos.

En México no se ha tenido registro de un acontecimiento de este tipo.

Municipio de Tultitlán, Estado de México
Consejo Municipal de Protección Civil
Acta 02/noviembre/2019

- ✔ Tormentas magnéticas
- ✔ EL impacto de meteoritos

DESCRIPCIÓN DE LA PROBLEMÁTICA:

En el municipio no se ha tenido registro de un acontecimiento de este tipo. Pero también no estamos preparados para reaccionar ante este fenómeno del cual no estamos exentos.

1.5.2. ANTECEDENTES.

Los antecedentes más significativos que sirvieron de base para la creación de la Protección Civil fueron:

- Los sismos del 19 y 20 de septiembre de 1985, ocurridos en la Ciudad de México, con una magnitud de 8.1 y 7.3 respectivamente, con un total de fallecimientos de aproximadamente 10,000 personas y daños materiales sin cuantificar, estructuras destruidas en su totalidad 30,000 y con daños parciales 68,000, con epicentro en las costas de los estados de Michoacán y Guerrero.
- También influyeron significativamente, las explosiones de contenedores esféricos de Gas L.P. ocurridas el 19 de noviembre de 1984, en las instalaciones de Petróleos Mexicanos en San Juan Ixhuatepec, Tlalnepanlla, Estado de México, consideradas como las más grandes del mundo de este tipo, donde perdieron la vida entre 500 y 600 personas.
- Luego de estos acontecimientos, el estado mexicano vio la necesidad de contar con un organismo, que en forma solidaria y participativa, implemente planes, programas, estrategias, mecanismos y recursos, para que de manera corresponsable se apliquen las medidas y acciones que sean necesarias, con el fin de que tanto las autoridades como la sociedad, estén preparadas para reaccionar rápida y eficientemente, ante siniestros de grandes proporciones, con este fin se creó, el 9 de octubre de 1985 la COMISIÓN NACIONAL DE RECONSTRUCCIÓN, con el objeto de dirigir adecuadamente las acciones de auxilio a la población damnificada y sentar las bases para una mejor organización y administración de recursos.
- Para desempeñar ágilmente sus funciones, la Comisión se estructuró en seis comités, uno de ellos fue el de Prevención de Seguridad Civil, que entre sus funciones fue la de fungir como órgano de consulta y participación ciudadana, con el objeto de realizar los estudios, que lleven a establecer un Sistema Nacional de Protección Civil.

CAPITULO II.

COMPONENTES DEL PROGRAMA

2.1 OBJETIVO.

Determinar y establecer los objetivos específicos, metas, estrategias, líneas de acción, responsables y corresponsables de los sectores público, social y privado para organizar la prevención, auxilio y la recuperación de la población, bienes, servicios y entorno ecológico del Municipio de Tultitlán, a cargo de la Unidad Municipal de Protección Civil, ante la eventual ocurrencia de un siniestro, emergencia o desastre provocado por agentes de origen natural o humano.

2.2 ESTRUCTURA DE LA UNIDAD MUNICIPAL DE PROTECCIÓN CIVIL.

La estructura de la Unidad Municipal de Protección Civil Tultitlán, se conforma de la siguiente manera:

Responsable: Dirección de Seguridad Ciudadana Vialidad y Protección Civil.

- Coordinador Municipal de Protección Civil.
- Jurídico.
- Jefe de normatividad.
- Jefe operativo.
- Jefe de capacitación y difusión.
- Jefe de atlas y zonas de riesgo.
- Encargado de turno central Comte Ángela de Jesús Mendoza.
- Encargado de turno subestación Fénix.
- Encargado de turno subestación Dragones.

Municipio de Tultitlán, Estado de México
Consejo Municipal de Protección Civil
Acta 02/noviembre/2019



Tultitlán
2019 - 2021

Periódico Oficial

Gaceta Municipal

- Bomberos
- Paramédicos
- Auxiliares administrativos
- Instructores
- Inspectores / notificadores



Tultitlán
2019 - 2021
Gobierno del bienestar

CAPITULO III

ALINEACIONES A LOS OBJETIVOS DEL PLAN MUNICIPAL

PILAR 3 TERRITORIAL: MUNICIPIO ORDENADO, SUSTENTABLE Y RESILIENTE IV.III.VI. Tema: Riesgo y protección civil

3.1 Programa 34: Protección Civil 01070201

Objetivo:

Salvaguardar la vida e integridad física de las personas y atención de emergencias ante la ocurrencia de accidentes, siniestros, desastres y catástrofes y fenómenos naturales.

Estrategia:

Realizar acciones en materia de protección civil para la prevención efectiva de accidentes como campañas informativas, talleres, conferencias y pláticas.

Líneas de Acción:

Brindar apoyo a los habitantes del municipio en la prevención de desastres mediante la impartición de cursos de protección civil.

Realizar capacitaciones a ciudadanía en general y servidores públicos sobre qué hacer en caso de un incendio, sismo o inundación.

Equipar la estación y subestaciones de bomberos y protección civil, para brindar una atención eficaz a la población.

Estrategia:

Realizar campaña informativa a través de los medios municipales sobre la importancia de la protección civil.

Líneas de Acción:

Otorgar información a los ciudadanos sobre protección civil mediante la distribución de material impreso y en la página web del Municipio.

Estrategia:

Evaluar y Dictaminar los edificios públicos y privados, con el fin de evitar colapsos.

Líneas de Acción:

Supervisar inmuebles y emitir la constancia correspondiente. Atender las peticiones ciudadanas por emergencias, siniestros, desastres o fenómenos naturales.

Estrategia:

Mantener actualizado el Atlas Municipal de Riesgos para identificar y sistematizar de riesgos y peligros posibles.

Línea de Acción:

Monitoreo y atención de fenómenos perturbadores que afectan a la ciudadanía.

Estrategia:

Constituir mecanismos para la atención de emergencias y desastres en población civil.

Línea de Acción:

Brindar atención a la población afectada por emergencias, desastres o fenómenos naturales.

Municipio de Tultitlán, Estado de México
Consejo Municipal de Protección Civil
Acta 02/noviembre/2019

0000016

4.1. SUBPROGRAMA DE PREVENCIÓN.

Es el instrumento de planeación que contiene un conjunto de acciones y mecanismos implementados con antelación a la ocurrencia de un desastre o emergencia, con la finalidad de conocer los peligros o los riesgos, identificarlos, eliminarlos o reducirlos; evitar o mitigar su impacto destructivo sobre las personas, bienes, infraestructura urbana y de servicios. Sus funciones se desarrollan dentro de dos procesos: La evaluación y la mitigación de riesgos.

Los múltiples problemas, derivados de las diversas calamidades que en potencia amenazan a la población, hacen del SUBPROGRAMA DE PREVENCIÓN, el instrumento clave para enfrentar las diversas contingencias, mediante la implementación de campañas de prevención entre la población.

Objetivo 1. Lograr que la identificación de riesgos, a los que se encuentra expuesta la población de Tultitlán, sea el sustento de las acciones que deberán implementarse para mantener a la población informada, partiendo de la premisa de que: conociendo los riesgos, se está en posibilidades de prevenir y en consecuencia mitigar sus efectos destructores.

Estrategia 1.1. Con el objeto de alcanzar las metas propuestas, se contemplan dos vertientes en la integración de una serie de estrategias. El primero se refiere a la identificación de riesgos, la que implica necesariamente la participación interdisciplinaria de las dependencias y entidades de los tres órdenes de gobierno (Municipal, Estatal y Federal) de instituciones sociales y de la comunidad científica. El segundo se refiere tanto a la estimación del peligro, como a la eliminación o mitigación del impacto que las calamidades puedan ocasionar.

Líneas de acción:

- 1.1.1. Constituir el Consejo Municipal de Protección Civil en sesión de cabildo.
- 1.1.2. Elaborar el Reglamento Municipal de Protección Civil, de conformidad con la Ley General de Protección Civil y el Libro Sexto del Código Administrativo del Estado de México.
- 1.1.3. Identificación en una cartografía, los lugares que por sus características específicas, puedan ser escenarios de situaciones de emergencia, siniestro o desastre, plasmados en un documento denominado Atlas Municipal de Riesgos.
- 1.1.4. Actualizar el Atlas Municipal de Riesgos, así como el inventario de recursos humanos y materiales, mapas de riesgos en los que aparezcan identificadas las zonas de mayor peligro.
- 1.1.5. Elaborar Programas Específicos de Protección Civil para las Zonas de Alto Riesgo y Alta Vulnerabilidad, para Unidades Habitacionales.

Objetivo 2. Implementar los principales medios, procesos y acciones para estimar el peligro en que se encuentran las diferentes comunidades: Colonias, Pueblos, Fraccionamientos habitacionales e industriales y Unidades Habitacionales debido a los riesgos de origen Químico-Tecnológico, Geológico, Hidrometeorológico, Sanitario-Ecológico, Astronómico y Socio-Organizativo.

Estrategia 2.1. En base al grado de vulnerabilidad del sistema afectable (población, bienes, servicios públicos y medio ambiente), se ubicará la zona o región que nos permita implementar medidas de reforzamiento para aminorar e incluso evitar el peligro de acuerdo a cada tipo de calamidad.

Líneas de acción:

- 2.1.1. Realizar un diagnóstico por cada comunidad, con el objeto de identificar y evaluar los peligros que presenten calamidades en el municipio.
- 2.1.2. Elaborar el Plan Municipal de Emergencias, integrando los seis fenómenos perturbadores, de acuerdo al Atlas Municipal de Riesgos.
- 2.1.3. Exigir a las empresas clasificadas de Alto Riesgo y mediano riesgo la elaboración de su Programa Específico de Protección Civil.
- 2.1.4. Promover y apoyar la constitución de Comités Vecinales de Protección Civil, elaborando sus Actas constitutivas y Planes de Emergencia.
- 2.1.5. Fortalecer el subprograma de prevención, mediante la actualización de los Programas Específicos e Internos de Protección Civil en industrias de alto riesgo, centros educativos, hospitales, inmuebles

Municipio de Tultitlán, Estado de México
Consejo Municipal de Protección Civil
Acta 02/noviembre/2019

- municipales, así como prestar el mantenimiento y actualización del Programa Específico de Protección Civil.
- 2.1.6. Exigir a los promotores de espectáculos con afluencia masiva de personas, la elaboración de un Programa Específico de Protección Civil, en coordinación con otras dependencias del gobierno de acuerdo a la Ley de Eventos Públicos del Estado de México.
 - 2.1.7. Implementar un Plan Operativo Municipal de Protección civil en coordinación con otras dependencias, en temporada de lluvias, vacacional, peregrinaciones, invernal, Semana Santa, Fiestas Patrias, etc.

Objetivo 3. Planear y establecer los principales mecanismos, medios, procesos y acciones preventivos, para disminuir la vulnerabilidad del sistema afectable (población, bienes, servicios, infraestructura y entorno ecológico) ante los riesgos detectados e identificados de tal manera, que podríamos determinar una proyección a futuro, de un número aproximado de víctimas y de destrucción, en caso de que se presentara un evento.

Estrategia 3.1. Para identificar los riesgos, cada organismo responsable de la función, evaluará el peligro que representa cada calamidad detectada, midiéndola en una escala de gravedad de daños, regionalizando o zonificando sus alcances y posibles efectos.

Líneas de acción:

- 3.1.1. Promover entre dependencias y organismos Federales, Estatales y Municipales, la participación de los Sectores Público, Privado y Social, con el fin de prevenir calamidades de origen Sanitario-Ecológico, mediante la adopción de medidas que eviten la contaminación del suelo, agua y aire, por parte de las industrias que utilizan sustancias peligrosas en sus procesos productivos, asentamientos humanos irregulares en zonas industriales, uso indiscriminado de las diferentes fuentes de energía.
- 3.1.2. En coordinación con las autoridades federales, estatales y municipales, identificar inmuebles que por sus características, equipamiento y ubicación, sean susceptibles de instalar Refugios Temporales, previa firma de los respectivos convenios de colaboración, como pueden ser: escuelas, iglesias, centros deportivos, etc.

Objetivo 4. Establecer la coordinación necesaria con las dependencias y entidades de los tres niveles de gobierno, así como la construcción de convenios con los sectores social y privado, para el desarrollo del Subprograma de Prevención, que haga frente a los seis fenómenos perturbadores.

Estrategia 4.1. Aunque existen calamidades que no se pueden detectar con anticipación, no obstante, es fundamental promover entre la población la cultura de protección civil y a la de autoprotección, la modernización de nuestros sistemas de detección, monitoreo y pronóstico de agentes perturbadores en el municipio y mantener una estrecha coordinación con las autoridades de protección civil del estado y la federación.

Líneas de acción:

- 4.1.1. Fortalecer a los Grupos Voluntarios pertenecientes al Programa de Ayuda Mutua Industrial (PAMI).
- 4.1.2. Promover el voluntariado en las labores de auxilio en casos de emergencia, siniestro o desastre, por medio de Grupos Voluntarios legalmente constituidos y con registro.
- 4.1.3. En la prevención de riesgos Socio-Organizativos es importante exigir la elaboración de Programas Específicos para cada evento con afluencia masiva de personas, así como estar atentos al cumplimiento de las normas de seguridad, rutas de evacuación y salidas de emergencia, sin importar si el evento es del sector público, privado o social, de conformidad con lo que contempla la Ley de Eventos Públicos del Estado de México.
- 4.1.4. Promover y apoyar obras de infraestructura hidráulica y vigilar el mantenimiento a las existentes como: cárcamos, vasos reguladores, cauces de ríos y zanjas, emisor poniente y drenajes municipales.
- 4.1.5. Construir los acuerdos de coordinación necesarios, con las distintas dependencias federales, estatales y municipales, con objeto de realizar actividades conjuntas de atención y educación en materia de protección civil.
- 4.1.6. Procurar la coordinación con los responsables de los inmuebles federales, estatales y municipales, con el objeto de que en sus respectivos ámbitos, constituyan sus Unidades Internas y Programas Internos de Protección Civil, especialmente en escuelas, oficinas administrativas, salones de eventos, teatros, deportivos, estancias infantiles del DIF, Centro de Convenciones, etc.

Objetivo 5. Fomentar e incrementar las acciones relacionadas con la cultura de Protección Civil y de Autoprotección.

Líneas de acción:

- 5.1.1. Diseñar y elaborar jornadas de Protección Civil en comunidades, escuelas, plazas públicas, hospitales y centros de salud en coordinación con otras dependencias, con el propósito de difundir y crear una cultura de protección civil entre la población.
- 5.1.2. Realizar en forma coordinada, una evaluación de los inmuebles del sector público que por sus características puedan ser habilitados como refugios temporales, y mediante convenio podrán ser contemplados en el Plan Municipal de Emergencias.
- 5.1.3. Establecer mecanismos de auto-verificación, en coordinación con las autoridades educativas, de los Planes de Emergencias en centros educativos.
- 5.1.4. Promover la realización de simulacros, en coordinación con los responsables de inmuebles de los sectores público, privado y social.

Objetivo 6. Establecer los mecanismos y protocolos para que las autoridades de Desarrollo Urbano atiendan las observaciones que en materia de licencias de construcción y uso de suelo emita la Coordinación General de Protección Civil de acuerdo a lo que establecen los artículos 84 y 85 de la Ley General de Protección Civil y 6.14 del Código Administrativo del Estado de México.

Estrategias 6.1. Integrar políticas y normas estrictas sobre uso del suelo, que prohíban los asentamientos humanos en zonas de riesgo.

Líneas de acción:

- 6.1.1. Integrar al reglamento municipal las restricciones para evitar los asentamientos en zonas de alto riesgo.
- 6.1.2. Coordinar en todo momento con la dirección de desarrollo urbano sobre la autorización de asentamientos nuevos en el territorio Municipal

4.2. SUBPROGRAMA DE AUXILIO.

Se refiere al conjunto de acciones articuladas destinadas principalmente a rescatar y salvaguardar a la población que se encuentre en peligro o víctimas de un siniestro, emergencia o desastre, así como mantener en funcionamiento los servicios y el equipamiento estratégico, la seguridad de los bienes y el equilibrio de los ecosistemas.

Los instrumentos operativos de este subprograma, son los planes de emergencia para cada uno de los riesgos de acuerdo a su clasificación, tomando en cuenta el Riesgo Máximo Probable, que en su conjunto integran el PLAN MUNICIPAL DE EMERGENCIAS.

Básicamente la piedra angular de este subprograma, lo constituye el Plan Municipal de Emergencias el cual se conforma de la siguiente manera:

- Puesto de Mando Unificado.
- Central de Operaciones.
- Inventario de Recursos o Estado de Fuerza.
- Comunicaciones.
- Capacitación.
- Protocolos de activación del Plan Municipal de Emergencias.
- Pre- Alerta y Alerta.
- Instalación de Refugios Temporales.
- Efectos físicos y psíquicos de la población afectada.
- Comunicación Social a la población afectada y a los medios.
- Coordinación con otros planes.
- Mantenimiento del plan
- Directorios.

4.2.1 OBJETIVOS

Objetivo 1. Proteger a la población, bienes, servicios, infraestructura estratégica y medio ambiente.

Estrategia 1.1. Contar con el Plan Municipal de Emergencias de acuerdo a los tipos de calamidad más frecuentes en el municipio, con un orden de prioridades de los cinco fenómenos perturbadores.

Línea de acción:

1.1.1. Activar el Alertamiento oportuno, por parte de las autoridades responsables del monitoreo, contempladas en el Plan Municipal de Emergencias, ante la presencia de un fenómeno perturbador.

Estrategia 1.2. Con el propósito de realizar el alertamiento, con la rapidez que la emergencia lo amerita, la Coordinación Municipal de Protección Civil establecerá coordinación con las demás dependencias que están integrados al Consejo Municipal de Protección Civil, con el fin de dar mayor difusión entre la población a la prealerta y alerta.

Línea de acción:

1.2.1. El Coordinador Municipal de Protección Civil, propondrá a la Presidenta Municipal y Presidente del Consejo Municipal de Protección Civil, convoque a sus miembros, a Sesión Permanente por el tiempo que dure la emergencia.

Estrategia 1.3. Con base en la información recibida del desarrollo de la emergencia, el Puesto de Mando Unificado, encabezado por el Coordinador Municipal de Protección Civil, en forma consensada con todos los mandos que integran el Puesto de Mando Unificado, emitirá los avisos correspondientes a los Medios de Comunicación a través de la Coordinación de Comunicación Social del Ayuntamiento.

Línea de acción:

1.3.1. Es responsabilidad de la Coordinación Municipal de Protección Civil;

a) Emitir el alertamiento oportuno a todas las dependencias, entidades, instituciones, organismos y grupos voluntarios, que como instancias de respuesta inmediata participen en la activación del Plan Municipal de Emergencias;

b) Estimar el nivel de afectación y vulnerabilidad de las zonas de impacto;

c) Difundir la alerta a la población que de acuerdo a la estimación pudiera verse afectada por el fenómeno perturbador.

Estrategia 1.4. Dentro de la operación de atención a emergencias, paralelamente se establecerá un sistema de evaluación de daños, en base al primer reconocimiento de la situación, en el cual se iniciará el recuento de pérdidas de vidas humanas, heridos y damnificados llevando un registro con la información necesaria para darla a conocer a los medios y familiares.

Línea de acción:

Establecer la coordinación con todos los participantes del Plan Municipal de Emergencias, con el objeto de: revisar y procesar la información que se vaya generando, evaluar los daños humanos, materiales, productivos, ambientales y sociales.

Objetivo 2. Evitar o mitigar los efectos destructivos de los fenómenos perturbadores.

Estrategia 2.1 Por otro lado se establecerá una comunicación permanente con el Puesto de Mando Unificado, para que esté informado en tiempo real.



Municipio de Tultitlán, Estado de México
Consejo Municipal de Protección Civil
Acta 02/noviembre/2019

Línea de acción:

2.1.1. La Coordinación Municipal de Protección Civil, solicitará al Presidente Municipal el apoyo estatal y en su caso el Federal a través del Gobernador.

Estrategia 2.2. Corresponderá al Puesto de Mando Unificado, la coordinación de las acciones generales previamente establecidas en el plan, así mismo, por medio del responsable o de quien lo dirija dará la información a través de la Coordinación de Comunicación del Ayuntamiento.

Línea de acción:

2.2.1. Se mantendrá informado a la población sobre el trascurso de la emergencia / desastre y su evolución a través de comunicación social

Estrategia 2.3. La acción inmediata del Puesto de Mando Unificado, será la de determinar las zonas: caliente, tibia y fría, así como el Centro de Clasificación de Lesionados (TRIAGE).

Línea de acción:

2.3.1. Se determinaran prioridades de acuerdo a la zona más afectada para su atención inmediata

Estrategia 2.4. Las acciones de seguridad de las áreas siniestradas, le corresponde a los cuerpos de seguridad pública o al ejército, si fuera el caso.

Línea de acción:

Objetivo 3. Establecer coordinación entre todas las instancias de auxilio representadas en el Puesto de Mando Unificado.

Estrategia 3.1. Las labores de búsqueda y salvamento correrán a cargo de los equipos o brigada de búsqueda, rescate y evacuación, en coordinación y enlace con las instituciones de ayuda a damnificados, servicios funerarios, administración de refugios temporales y brigadas contra incendio, por consiguiente mantendrán informado al Puesto de Mando Unificado de las incidencias que se presenten para su registro y seguimiento.

Línea de acción:

Estrategia 3.2. También se tiene contemplado en este punto la rehabilitación inicial de los servicios básicos de las comunidades afectadas y la reparación del equipamiento urbano y edificaciones que hayan resultado severamente dañadas y representen un riesgo para las personas. Así mismo, la remoción de escombros y demolición con maquinaria pesada.

Línea de acción:

Realizar coordinación con las estancias correspondientes para la reactivación de los servicios básicos con el apoyo de los miembros del Consejo Municipal

Estrategia 3.3. Unidades Hospitalarias dentro del plan, ocupan un lugar preponderante, abarcando los siguientes rubros: evaluación de necesidades sanitarias para enfrentar la emergencia, control de enfermedades y epidemias causadas como consecuencia del desastre; manejo y disposición de desechos biológico-infecciosos; atención médica y psicológica en Refugios Temporales considerando los lineamientos establecidos en el Programa de Hospital Seguro; supervisión sobre la calidad del agua, control y evaluación de los alimentos abastecidos a la zona afectada y la emisión de informes al Puesto de Mando Unificado, sobre la situación de salud.

Estrategia 3.4. En este punto se implementan las acciones de Reconstrucción Inicial y Vuelta a la Normalidad, preámbulo del Subprograma de Recuperación, que comprende: el suministro de insumos indispensables, para que la población logre subsistir durante el tiempo que dure la emergencia e iniciar sus labores cotidianas, una vez que concluya la emergencia

4.2.2 METAS.

Las metas en el subprograma de auxilio a partir del impacto de la calamidad hasta lograr la recuperación inicial y vuelta a la normalidad son:

1. Disponer de un manual de procedimientos, que permitan la operación del plan de conformidad con los protocolos establecidos.
2. Contar con la organización y coordinación necesarias para optimizar los esfuerzos y aprovechar al máximo los recursos disponibles, logrando una eficiente administración, tomando en cuenta que habrá casos en que los recursos sean de procedencia federal, estatal o municipal.
3. Contar con la organización básica y la infraestructura necesaria, para instalar el Centro de Operaciones.

4.3 SUBPROGRAMA DE RECUPERACIÓN.

4.3.1 OBJETIVO.

Este subprograma tiene como objetivo, establecer las bases para lograr en lo posible, la reconstrucción y vuelta a la normalidad, que tiene su inicio durante la emergencia y su fin es indeterminado, toda vez que hay que tomar en consideración, que los daños sufridos por la población no sólo se refieren a pérdidas humanas y materiales, sino que también a daños físicos y psicológicos que dejan secuelas difíciles de superar.

4.3.2 OBJETIVOS ESPECÍFICOS.

Objetivo 1. Levantar un padrón que nos permita evaluar y cuantificar los daños materiales en inmuebles públicos y privados; vialidades primarias, puentes vehiculares y peatonales, anuncios espectaculares, infraestructura urbana, instalaciones estratégicas, ductos, infraestructura hidráulica, instalaciones eléctricas de alta y media tensión y telecomunicaciones.

Estrategia 1.1. En base al diagnóstico, establecer una ruta crítica para que el Comité Municipal de reconstrucción, determine las prioridades de atención.

Líneas de acción:

- 1.1.1. Permitir y procurar la participación ciudadana en las labores de reconstrucción.

Estrategia 1.2. Es importante contar, en las labores de restablecimiento, con la participación ciudadana.

Líneas de acción:

Objetivo 2. Elaborar un diagnóstico general, que nos permita cuantificar los recursos y establecer prioridades, focalizados a la obtención de recursos del Fondo Nacional de Desastres Naturales (FONDEN).

Estrategia 2.1. En la administración de recursos, destinados y etiquetados para las labores de reconstrucción, deben prevalecer los principios de transparencia y rendición de cuentas, para este fin, deben participar los órganos de control que correspondan al origen de los recursos (Federal, Estatal o Municipal).

Líneas de acción:

2.1.1. Es responsabilidad del Titular de la Unidad Municipal de Protección Civil, a cargo del Director de Seguridad Ciudadana Vialidad y Protección Civil, establecer la coordinación de los gobiernos: federal, estatal y con municipios y delegaciones vecinas, para prestarse apoyo en caso de siniestro, emergencia o desastre.

2.1.2. Evitar la ocupación de inmuebles que hayan sufrido daños estructurales, que representen peligro para sus ocupantes.

2.1.3. Elaborar proyectos de construcción en infraestructura hidráulica, habitacional, vial, etc., que refuercen la capacidad de resistencia, con el objeto de prevenir futuras afectaciones.



Periódico Oficial Gaceta Municipal



Objetivo 3. Constituir dentro del Consejo Municipal de Protección Civil, un Comité Municipal de Reconstrucción, con la participación de los tres niveles de gobierno y de los sectores social y privado.

Estrategia 3.1. Paralelamente a los mecanismos ejecutivos, debidamente definidos dentro de la estructura del comité, deben implementarse instrumentos permanentes de consulta y participación, a través de los cuales, los grupos organizados de la sociedad, así como la población en general hacen propuestas, plantean demandas, formalizan acuerdos y toman parte activa en las tareas de protección civil.

Líneas de acción:

3.1.1. Establecer la coordinación con los integrantes del Comité Municipal de Reconstrucción, con el objeto de que una vez que se conozca el diagnóstico, las estrategias y líneas de acción, se determinen los compromisos y responsabilidades.

Estrategia 3.2. El Sistema Municipal de Protección Civil, como una estructura institucional establece en sus distintos niveles de operación, define responsabilidades claras para todos los participantes.

Líneas de acción:

3.2.1. El Coordinador Municipal de Protección Civil, como Secretario Técnico "B", mantendrá informado al Consejo Municipal de Protección Civil, del avance de los trabajos de reconstrucción, así como de las incidencias que se hayan presentado en su ejecución.

3.2.2. Es responsabilidad del Director de Seguridad Ciudadana, Vialidad y Protección Civil vigilar el cumplimiento de los compromisos asumidos por los responsables de cada dependencia o institución que se integre al Comité Municipal de Reconstrucción.

3.2.3. Las múltiples tareas de reconstrucción, las cuales no son responsabilidad de una sola dependencia o institución, sino como resultado de una efectiva coordinación, de igual forma las responsabilidades son compartidas.

4.3.3 METAS.

- Las metas del Subprograma de Recuperación, van dirigidas a lograr alcanzar en la medida de lo posible, que el entorno de normalidad social y económica que preveía entre la población, antes de sufrir los efectos producidos por un agente perturbador en un determinado espacio, vuelva a la normalidad, aunque de sobra sabemos que después de un siniestro, emergencia o desastre, nada volverá a ser como antes.
- Elaborar un estudio por especialistas en la materia, a fin de conocer las causas del comportamiento de las estructuras colapsadas por el impacto del fenómeno perturbador y tomar las medidas necesarias para evitar en lo posible que vuelva a ocurrir.

CAPITULO V

SEGUIMIENTO, MEDICIÓN Y EVALUACIÓN DE RESULTADOS

5.1. SEGUIMIENTO

Para los fines de este programa, el control y evaluación se suscribirán en el ámbito de la administración de riesgos, mediante un análisis de tipo cuantitativo y cualitativo de los resultados obtenidos, estableciendo la metodología a seguir para verificar la congruencia entre lo programado y los resultados obtenidos, el avance en el cumplimiento de las metas y la aplicación de los recursos autorizados y ejercidos para su operación.

Para lograr lo anterior, hay que considerar los tres subprogramas que lo integran y todo lo que de una forma u otra inciden en su comprensión o desarrollo. También será necesario contemplar la pauta a seguir en cuanto a la confirmación, adaptación o cambio de objetivos específicos y de metas propuestas.

Será indispensable contemplar la forma en que se inserta y desenvuelve la participación de la sociedad, en este proceso programático y la manera en que se logran articular los esfuerzos de los tres niveles de gobierno, para el cumplimiento de los objetivos y metas programadas.

La estrategia de evaluación y control deberá dar como resultado el nivel de comportamiento de la participación interinstitucional, mediante el cual fluyen las decisiones y se ejecutan las acciones del programa, lo que propiciará la detección de fallas y establecer los mecanismos para efectuar las correcciones pertinentes, a fin de que se cumplan, en condiciones óptimas, las actividades encomendadas.

1. Verificar permanentemente los objetivos y metas propuestas contra los resultados obtenidos.
2. Encontrar las limitaciones que impidieron el logro de objetivos y metas.
3. Comparar la congruencia entre los recursos programados y los ejercidos con respecto a las metas obtenidas.
4. Detectar los problemas afrontados en la obtención de las metas establecidas, analizando las causas de desviación.
5. Definir los elementos que propiciaron las desviaciones en el tiempo programado para el desarrollo de las actividades.
6. Determinar las medidas correctivas para cada uno de los apartados.
7. En función del análisis, se procederá a controlar y evaluar las acciones programadas. De los resultados del análisis, podrá desprenderse la retroalimentación y corrección de los subprogramas y acciones que conforman el contenido de este programa.

5.2. MEDICION Y EVALUACION DE RESULTADOS

Programa presupuestario: 01070201 Protección Civil
 Objetivo del programa presupuestario: Engloba los proyectos que integran acciones dirigidas a la protección de la vida e integridad física de las personas, a través de la capacitación y organización de la sociedad, para evitar y reducir los daños por accidentes, siniestros, desastres y catástrofes y fomentar la cultura de autoprotección, prevención y solidaridad en las tareas de auxilio entre la población y proteger la infraestructura urbana básica y el medio ambiente.

Dependencia General: Q00 Seguridad Pública y Tránsito
 Pilar temático o Eje transversal: Pilar 3: territorial
 Tema de desarrollo: Riesgo y Protección civil

Objetivo o resumen narrativo	Indicadores			Medios de verificación	Resultados
	Nombre	Fórmula	Frecuencia y Tipo		

Prevención					
1. Lograr que la identificación de riesgos, a los que se encuentra expuesta la población de Tultitlán	1.1. Elaborar el Reglamento Municipal de Protección Civil.	Porcentaje de acciones realizadas Realizada / programadas * 100	Una vez al inicio de la administración	Publicación en gaceta	
	1.2. Constituir el Consejo Municipal de Protección Civil en sesión de cabildo.	Porcentaje de acciones realizadas Realizada / programadas * 100	Una vez y sesiona 2 veces por año	Actas del consejo municipal de protección civil.	
	1.3. Actualizar el Atlas Municipal de Riesgos.	Porcentaje de acciones realizadas Realizada / programadas * 100	Una vez por año	Publicación en gaceta	
	1.4. Elaborar Programas Específicos de Protección Civil para las Zonas de Alto Riesgo y Alta Vulnerabilidad.	Porcentaje de acciones realizadas Realizada / programadas * 100	Seis programas por fenómeno perturbador, durante la administración	Programas elaborados	

2. Implementar los principales medios, procesos y acciones para estimar el peligro en que se encuentran las	2.1. Realizar un diagnóstico por cada comunidad, con el objeto de identificar y evaluar los	(Número atendidas en el año actual / Número atendidas en el año anterior - 1) * 100	Las solicitadas por la población	Diagnósticos realizados	
---	---	---	----------------------------------	-------------------------	--

Municipio de Tultitlán, Estado de México
 Consejo Municipal de Protección Civil
 Acta 02/noviembre/2019



Tultitlán
2019 - 2021

Periódico Oficial

Gaceta Municipal



Tultitlán
2019 - 2021
Gobierno del bienestar

diferentes comunidades	peligros que presenten calamidades en el municipio.				
	2.2. Elaborar el Plan Municipal de Emergencias.	Porcentaje de acciones realizadas Realizada / programadas * 100	Una vez en la administración	Plan municipal elaborado	
	2.3. Verificación de medidas de seguridad en establecimientos comerciales, industriales y de servicios	Porcentaje de acciones realizadas Realizada / programadas * 100	Se verifica una vez al año cada establecimiento 2500 programados	Inspecciones realizadas	
	2.4. Medidas de prevención de accidentes implementadas en el territorio municipal.	(Medidas de prevención de accidentes implementadas / total de medidas programadas a implementar) * 100	Valoraciones de riesgo, actas de verificación de medidas de seguridad en establecimientos industriales, comerciales y de servicios 2500	Dictámenes entregados	
3. Planear y establecer los principales mecanismos, medios, procesos y acciones preventivos, para disminuir la vulnerabilidad del sistema afectable	3.1. Promover entre dependencias y organismos Federales, Estatales y Municipales, la participación de los Sectores Público, Privado y Social, con el fin de prevenir calamidades.	Porcentaje de acciones realizadas Realizada / programadas * 100	Anual	Acciones ejecutadas	
	3.2. Identificar inmuebles que por sus características, equipamiento y ubicación, sean susceptibles de instalar Refugios Temporales.	Porcentaje de acciones realizadas Realizada / programadas * 100	Una vez en la administración	Convenio de albergues	
4. Establecer la coordinación necesaria con las dependencias y entidades de los tres niveles de gobierno, así como la construcción de convenios con los sectores social y privado, para el desarrollo del Subprograma de	4.1. Fortalecer a los Grupos Voluntarios pertenecientes al Programa de Ayuda Mutua Industrial (PAMI).	Porcentaje de acciones realizadas Realizada / programadas * 100	Una vez cada administración	Convenios con grupos voluntarios	

Municipio de Tultitlán, Estado de México
Consejo Municipal de Protección Civil
Acta 02/noviembre/2019

0000025



Tultitlán
2019 - 2021

Periódico Oficial

Gaceta Municipal



Tultitlán
2019 - 2021
Gobierno del bienestar

Prevención, que haga frente a los seis fenómenos perturbadores.					
4.2. Promover el voluntariado en las labores de auxilio en casos de emergencia, siniestro o desastre, por medio de Grupos Voluntarios.	Porcentaje de acciones realizadas Realizada / programadas * 100	Una vez al año	Solicitudes de voluntariado		
4.3. En la prevención de riesgos Socio-Organizativos es importante exigir la elaboración de Programas Específicos para cada evento con afluencia masiva de personas.	Porcentaje de acciones realizadas Realizada / programadas * 100	Anualmente en eventos de concentración masiva de gente	Programas realizados de eventos socio organizativos		
4.4. Promover y apoyar obras de infraestructura hidráulica y vigilar el mantenimiento a las existentes como: cárcamos, vasos reguladores, cauces de ríos y zanjas, emisor poniente y drenajes municipales.	Porcentaje de acciones realizadas Realizada / programadas * 100		Obras realizadas por el ayuntamiento		
4.5. Construir los acuerdos de coordinación necesarios, con las distintas dependencias federales, estatales y municipales, con objeto de realizar actividades conjuntas de atención y educación en materia de protección civil.	Porcentaje de acciones realizadas Realizada / programadas * 100	Semestral	Acuerdos registrados		

Municipio de Tultitlán, Estado de México
Consejo Municipal de Protección Civil
Acta 02/noviembre/2019

0000026



	4.6. Procurar la coordinación con los responsables de los inmuebles federales, estatales y municipales, con el objeto de que en sus respectivos ámbitos, constituyan sus Unidades Internas y Programas de Protección Civil.	Porcentaje de acciones realizadas Realizada programadas * 100 /	Anual	Programas realizados	
5. Fomentar e incrementar las acciones relacionadas con la cultura de Protección Civil y de Autoprotección.	5.1. Diseñar y elaborar jornadas de Protección Civil en comunidades, escuelas, plazas públicas, hospitales y centros de salud en coordinación con otras dependencias, con el propósito de difundir y crear una cultura de protección civil entre la población.	Porcentaje de acciones realizadas Realizada programadas * 100 /	Anual	Jornadas registradas	
	5.2. Establecer mecanismos de auto-verificación, en coordinación con las autoridades educativas, de los Planes de Emergencias en centros educativos.	Porcentaje de acciones realizadas Realizada programadas * 100 /	Anual	Verificaciones y accesorias a escuelas publicas	
	5.3. Promover la realización de simulacros, en coordinación con los responsables de inmuebles de los sectores público, privado y social.	Porcentaje de acciones realizadas Realizada programadas * 100 /	Semestral	Actas de simulacros realizados en el territorio municipal	

Municipio de Tultitlán, Estado de México
Consejo Municipal de Protección Civil
Acta 02/noviembre/2019

	5.4. Población capacitada en materia de Protección Civil.	Porcentaje de acciones realizadas Realizada / programadas * 100	Anual	Listas de asistencias y constancias emitidas	
6. Establecer los mecanismos y protocolos para que las autoridades de Desarrollo Urbano atiendan las observaciones que en materia de licencias de construcción y uso de suelo emita la Coordinación General de Protección Civil de acuerdo a lo que establecen los artículos 84 y 85 de la Ley General de Protección Civil y 6.14 del Código Administrativo del Estado de México.	6.1. Integrar al reglamento municipal las restricciones para evitar los asentamientos en zonas de alto riesgo.	Porcentaje de acciones realizadas Realizada / programadas * 100	Al inicio de la administración	Reglamento municipal de protección civil	
Subprograma de auxilio					
7. Contribuir a salvaguardar la integridad física y patrimonial de la población ante la ocurrencia de fenómenos perturbadores	7.1. Atención de servicios en materia de protección Civil.	(Número de Emergencias atendidas en el año actual/Número de Emergencias atendidas en el año anterior)-1) * 100	Anual Estratégico	Registros administrativos de Protección Civil	
Sub programa de recuperación					
8. Establecer las bases para lograr en lo posible, la reconstrucción y vuelta a la normalidad, que tiene su inicio durante la emergencia y su fin es indeterminado, toda vez que hay que tomar en consideración, que los daños sufridos por la población no sólo se refieren a pérdidas humanas y materiales, sino que también a	8.1. Constituir dentro del consejo de protección civil el comité de municipal de reconstrucción	(Número de desastres en el año actual/Número de desastres en el año anterior)-1) * 100	Anual Estratégico	Acta de la integración del comité municipal de reconstrucción	

Municipio de Tultitlán, Estado de México
Consejo Municipal de Protección Civil
Acta 02/noviembre/2019



Tultitlán
2019 - 2021

Periódico Oficial

Gaceta Municipal



Tultitlán
2019 - 2021
Gobierno del bienestar

daños físicos y psicológicos que dejan secuelas difíciles de superar.						
---	--	--	--	--	--	--

REFERENCIAS

Bibliografía

Atlas municipal de riesgos
Plan de desarrollo municipal Tultitlán 2019 – 2021
Atlas Nacional de Riesgos de la República Mexicana
www.geofisica.unam.mx/vulcanologia/spanish/voicanes.html
Instituto Nacional de Estadística y Geografía, *Estadísticas a propósito del Día Internacional para la Reducción de los Desastres*, Aguascalientes, Ags., México, 13 de octubre de 2013, en www.inegi.org.mx, consultado el 14 de octubre de 2013.

Lic. Elena García Martínez
Presidenta Municipal constitucional

Lic. Julio Cesar Cataño Ramírez
Director de Seguridad Ciudadana, Vialidad y Protección Civil

Ing. Francisco Javier Sánchez Servín
Coordinador Municipal de Protección Civil

- Primero.** El Cabildo instruye al Consejo Municipal de Protección Civil a vigilar y evaluar el Programa Municipal de Protección Civil, aprobado en esta sesión.
- Segundo.** El Cabildo instruye a la Secretaría del Ayuntamiento a comunicar el sentido del presente acuerdo al Director de Seguridad Ciudadana, Vialidad y Protección Civil y al Coordinador Municipal de Protección Civil para que conjuntamente realicen las gestiones necesarias para registrar dicho programa ante la Secretaría General de Gobierno, del Poder Ejecutivo del Estado de México y demás instancias competentes Federales y Estatales; así como a publicarlos en la Gaceta Municipal para los efectos legales a que haya lugar.

0000029

PUNTO V

Presentación y, en su caso, aprobación de la propuesta de punto de acuerdo para que el Ayuntamiento apruebe la Actualización del Atlas de Riesgos del Municipio de Tultitlán, Estado de México, para el periodo 2019-2021, que remite el Secretario Técnico "B", del Consejo Municipal de Protección Civil.

Acto seguido y al no existir más comentarios, la Presidenta Municipal Constitucional solicitó se realice la votación correspondiente, por lo que la Secretaria del Ayuntamiento informó que el punto propuesto fue aprobado por mayoría de 14 catorce votos a favor y 1 una abstención de la Décimo Primera Regidora, de lo cual se desprenden los siguientes:

PUNTOS DE ACUERDO

Primero. Con fundamento en lo dispuesto por el artículo 31 fracciones I y XXI Quater, y 81 Ter fracción I de la Ley Orgánica Municipal del Estado de México, el Ayuntamiento aprueba la Actualización del Atlas de Riesgos del Municipio de Tultitlán, Estado de México, que remite el órgano de consulta y participación denominado Consejo Municipal de Protección Civil, mismo que se inserta para debida constancia:



ATLAS DE RIESGOS
TULTITLÁN



Municipio de Tultitlán, Estado de México
Consejo Municipal de Protección Civil
Acta 02/noviembre/2019



Coordinación General de Protección Civil del Estado de México
Ayuntamiento Constitucional de Tultitlán

GOBIERNO DEL ESTADO DE MÉXICO

L.A.E. ALFREDO DEL MAZO MAZA

GOBERNADOR CONSTITUCIONAL DEL ESTADO DE MÉXICO

LIC. ALEJANDRO OZUNA RIVERO
SECRETARIO GENERAL DE GOBIERNO

LUIS FELIPE PUENTE ESPINOSA

COORDINADOR GENERAL DE PROTECCIÓN CIVIL DEL ESTADO DE MÉXICO

LIC. ELENA GARCÍA MARTÍNEZ

PRESIDENTA MUNICIPAL CONSTITUCIONAL DE TULTITLÁN

ING. FRANCISCO JAVIER SÁNCHEZ SERVÍN

COORDINADOR MUNICIPAL DE PROTECCIÓN CIVIL

Atlas de Riesgos Tultitlán



Coordinación General de Protección Civil del Estado de México
Ayuntamiento Constitucional de Tultitlán

El presente documento es propiedad del Gobierno del Estado de México y del Ayuntamiento Constitucional de Tultitlán. La información contenida en el presente es de carácter oficial y restringida a la aplicación de Protección Civil, no podrá reproducirse, almacenarse, o transmitirse de ninguna forma, ni por ningún medio, sea éste electrónico, mecánico, óptico, de grabación o de fotocopia ya sea para uso personal o lucro, sin la autorización previa de la Coordinación General de Protección Civil del Estado de México.

Esta información se elaboró con el apoyo de métodos automatizados y se cuenta con respaldos digitales para su consulta, los cuales forman parte del Sistema Estatal de Riesgos del Estado de México.

Solicitamos al usuario notificar cualquier error u omisión que encontrara en este documento a:

- **Coordinación General de Protección Civil del Estado de México.**
Blvd. Adolfo López SN, km. 4.1, Col. Las Culturas, Zinacantanpec.
Teléfonos y fax: 01(722)2-13-23-44 y 2-13-17-48.
- **Coordinación Municipal de Protección Civil Tultitlán.**
Av. Independencia s/n, Col. Los Reyes, Tultitlán, Estado de México.
Teléfonos: 01(55) 58 88 23 71 y 58 88 3065.

Alta de Riesgos Tultitlán



Coordinación General de Protección Civil del Estado de México
Ayuntamiento Constitucional de Tultitlán

CONTENIDO

GOBIERNO DEL ESTADO DE MÉXICO.....	2	1.- EL MUNICIPIO EN EL CONTEXTO ESTATAL	27
EJEMPLO DE USO DEL ATLAS DE RIESGOS	6	2.- TOPOGRAFÍA.....	28
PRESENTACIÓN	7	3.- GEOLOGÍA.....	29
INTRODUCCIÓN.....	8	4.- EDAFOLOGÍA.....	30
OBJETIVO	9	5.- HIPSOMETRÍA.....	31
MARCO LEGAL.....	9	6.- CLIMAS	32
I.- ASPECTOS GENERALES	11	7.- ZONAS SUSCEPTIBLES A INUNDACIÓN	33
TOPONIMIA	11	8.- TEMPERATURA MEDIA ANUAL	33
UBICACIÓN GEOGRÁFICA.....	11	9.- PRECIPITACIÓN MEDIA ANUAL.....	33
LÍMITES Y EXTENSIÓN TERRITORIAL.....	12	10.- FRECUENCIA DE HELADAS.....	33
DIVISIÓN TERRITORIAL.....	12	11.- FRECUENCIA DE GRANIZADAS	33
VÍAS DE ACCESO	12	III.- NOMENCLADOR DE LOCALIDADES	39
TOPOGRAFÍA E HIPSOMETRÍA.....	12	III.- NOMENCLADOR DE LOCALIDADES	39
CLIMA	13	IV.- SUBSISTEMA PERTURBADOR	41
GEOLOGÍA	14	AGENTES PERTURBADORES	41
EDAFOLOGÍA.....	15	FALLAS, FRACTURAS, AGRIETAMIENTOS Y HUNDIMIENTOS (04 Registros)	51
USO DEL SUELO	16	REPORTE DE SISMOS (01 Registros)	56
HIDROLOGÍA.....	18	ZONAS SUSCEPTIBLES DE INUNDACIÓN (04 Registros).....	60
CIENCIAS Y SUBCIENCIAS.....	18	REPORTE DE HIDROMETEOROS (1 Evento)	66
POBLACIÓN	20	ESTACIONES DE SERVICIO, EXPENDIOS CLANDESTINOS (2 Registros)	68
SALUD	21	GASERAS, ESTACIONES DE CARBURACIÓN, EXPENDIOS CLANDESTINOS (3 Registros)	78
EDUCACIÓN.....	22	INDUSTRIAS (103 Registros).....	81
RELIGIÓN	23	REPORTE DE INCENDIOS FORESTALES (2 Eventos).....	134
AGRICULTURA Y FLORICULTURA.....	23	REPORTE DE EVENTOS QUÍMICOS (2 Evento).....	136
Áreas Naturales Protegidas.....	23	TIRADERO DE BASURA Y / O RELLENOS SANITARIOS (4 Registros).....	138
INDUSTRIA.....	24	REPORTE DE ACCIDENTES CARRETEROS (26 Eventos).....	141
VIVIENDA.....	24	REPORTE DE FESTIVIDADES (2 Eventos).....	144
TURISMO.....	24	V.- ZONAS DE RIESGO EN EL MUNICIPIO DE TULTITLÁN	147
ECOSISTEMAS	25	FENÓMENOS GEOLÓGICOS GEOMORFOLÓGICOS	147
II.- MAPAS GENERALES	27	Atlas de Riesgos Tultitlán	4



Coordinación General de Protección Civil del Estado de México
Ayuntamiento Constitucional de Tultitlán

FENÓMENOS HIDROMETEOROLÓGICOS	149
FACTORES QUÍMICOS	150
FACTORES SANITARIOS	151
SERVICIOS ATENDIDOS POR LA UNIDAD DE PROTECCIÓN CIVIL EN EL 2019	152
RESUMEN DEL CENSO POR LOCALIDAD DE REGISTROS DEL SUBSISTEMA PERTURBADORES DEL AFECTABLE Y DEL REGULADOR	154
VI.- SUBSISTEMA AFECTABLE	160
REGISTROS ADMINISTRATIVOS DEL SUBSISTEMA AFECTABLE	161
CENTROS CULTURALES (2 Registros)	162
CENTROS RECREATIVOS (6 Registros)	165
HOSPEDAJE (9 Registros)	170
INSTITUCIONES EDUCATIVAS Y DE REHABILITACIÓN (139 Registros)	178
MERCADOS, TIANGUIS Y CENTRALES DE ABASTO (6 Registros)	214
BARES, RESTAURANTES Y CENTROS NOCTURNOS (11 Registros)	218
TEMPLOS (10 Registros)	225
TIENDAS DE AUTOSERVICIO Y DEPARTAMENTALES (13 Registros)	232
VII.- SUBSISTEMA REGULADOR	240
REGISTROS ADMINISTRATIVOS DEL SUBSISTEMA REGULADOR	241
CENTROS DE RESPUESTA INMEDIATA Y AUXILIO (4 Registros)	242
INFRAESTRUCTURA BÁSICA Y SERVICIO VITALES (28 Registros)	247
INSTITUCIONES DE SALUD Y CONSULTORIOS MÉDICOS (8 Registros)	257
REFUGIOS TEMPORALES (1 Registros)	262
INVENTARIO DE RECURSOS	266
TELÉFONOS DE EMERGENCIA	267
VIII.- MAPAS DE REFERENCIA GEOGRÁFICA	270

Atlas de Riesgos Tultitlán

Coordinación General de Proyección Civil del Estado de México
Ayuntamiento Constitucional de Tultitlán

EJEMPLO DE USO DEL ATLAS DE RIESGOS

El contenido del presente atlas está dividido en ocho secciones; la sección II contiene mapas de información general relacionados con los temas de la sección I.

La sección VIII está compuesta por mapas municipales (MAPA GENERAL, MAPA 1, MAPA 2, etc.); cada mapa contiene elementos representados de forma puntual, lineal y poligonal por medio de símbolos y números que los identifican de forma única con las fichas de contenido correspondientes; dicho número se denomina **consecutivo** y se encuentra ubicado en la parte superior derecha de cada una de las fichas, para localizar elementos a partir de la ficha, refiérase al recuadro **Mapa/Cuadrante**, el cual contiene el número del mapa y el cuadrante en que se localiza el elemento en cuestión.

Nota: En algunos casos la cuadrícula de las coordenadas UTM en el mapa sirve también para la delimitación de los cuadrantes.

Ejemplo:



Municipio:	TULTITLÁN	Cara Mapa:	208	Consecutivo:	25	Número de Mapa:	1
1.- DATOS GENERALES							
Fecha de la Información:	30-MAR-19						
Localidad:	PORTAL SAN PABLO II						
Sublocalidad:							
Categoría Administrativa:	CONDOMINIO						
Dirección:	AV. APPAS Y CALLE GUPUSON						
CP:	54930						
2.- DATOS ESPECÍFICOS							
Escuelas:	PRESCOLAR						
Nombre:	J. DE N. BERTHA YON GUIMERLEYVA						
Tipo:	PUBLICA						
Clave del centro de trabajo (CCT):	1504H20N						
Categoría:	ESCUELA						
Tiempo:	MATUTINO						
Horario:							
Aulas:	13						
Alumnos:	4						
Personal:							
Diverso:							
Número de Intermunicipales con Instalaciones con las que cuenta:							

Atlas de Riesgos Tultitlán

(R3)

Coordinación General de Protección Civil del Estado de México
Ayuntamiento Constitucional de Tultitlán

Presentación

PRESENTACIÓN

En estos tiempos la ciudadanía exige que su gobierno actúe con gran honestidad, responsabilidad y eficiencia en el cumplimiento de atender con oportunidad las necesidades de la población. Ello implica, por consiguiente, la obligación primaria de proteger la vida, la propiedad y los derechos de todos los individuos así como de su entorno.

En la actualidad es necesario que la sociedad adquiera una conciencia y educación en materia de protección civil, que estimule conductas de autoprotección y prevención; así como capacidad de actuación ante calamidades de origen natural o antropogénicos, para evitarlas y enfrentarlas con el menor daño posible.

En situaciones de emergencia, es imprescindible que las autoridades cuenten con un instrumento que integre información necesaria para dar respuesta a las demandas de seguridad colectiva ante la existencia de riesgos.

La significación y trascendencia que la Protección Civil tiene en nuestros días, hace necesaria la existencia de un documento que represente geográficamente los diferentes riesgos, donde se puedan analizar y evaluar las zonas vulnerables dentro del Municipio.

Por tal motivo y dando cumplimiento al principal objetivo de protección civil que es la salvaguarda de la integridad física de las personas, sus bienes y su entorno, el H. Ayuntamiento de Tultitlán, a través de la Coordinación Municipal de Protección Civil en colaboración con la Coordinación General de Protección Civil del Estado elaboraron y actualizaron el presente documento denominado "**Atlas de Riesgos Tultitlán (Información Básica)**". La existencia de éste, como instrumento consultivo superior en la materia, constituye el elemento efectivo para sentar las bases que servirán en la prevención de los riesgos a los que la comunidad está expuesta.

El Atlas de Riesgos es una herramienta que integra información cartográfica y estadística, útil en la elaboración de planes de prevención y auxilio, oportuna toma de decisiones en caso de desastre así como auxiliar en la integración de otro tipo de trabajos encaminados al desarrollo municipal, procuración de justicia y seguridad pública.

Atlas de Riesgos Tultitlán





INTRODUCCIÓN

Desde los albores de la historia, el hombre ha sido víctima constante de las inclemencias del tiempo, de la transformación y modelado de la corteza terrestre, así como de conflictos de la integración misma de la sociedad; diferentes estrategias ha tenido que implementar para controlar o minimizar todos los efectos que pongan en riesgo su estabilidad.

Actualmente diversos países han instituido programas de protección y ayuda ciudadana probando eficiencia gracias a la respuesta cotidiana y eficiente de la población y las autoridades.

La salvaguardia de la persona y la sociedad, así como sus bienes y entorno ante la eventualidad de un desastre, es el objetivo básico de Sistema Estatal de Protección Civil. Por esto, es necesaria la coordinación permanente y precisa de la voluntad común y espíritu de colaboración entre diversos participantes en este sistema. La solidaridad y la ayuda mutua son indispensables, no solamente al ocurrir una situación crítica, se hace necesaria también, para establecer los mecanismos de prevención y preparación adecuados que permitan reducir o mitigar en lo posible los efectos de cualquier fenómeno destructivo.

El presente documento fue integrado en base al Cuaderno para el levantamiento de información en la Elaboración de Atlas de Riesgos Municipales, información cartográfica, así como las metodologías y lineamientos establecidos por el departamento de Geo procesamiento y Base de Datos de la Coordinación General de Protección Civil, estructurado de la siguiente manera:

- > Aspectos Generales del Municipio; esta sección la integran aquellos datos de referencia y estadísticos como toponimia, ubicación geográfica, límites y extensión territorial, tenencia de la tierra, división territorial, vías de acceso, topografía e hipsometría, climas, geología, edafología, uso del suelo, hidrología, población salud, religión, agricultura, ganadería, industria, vivienda, y turismo.
- > La sección de Aspectos Generales esta reforzada por los mapas generales, mostrando así un panorama general del Municipio.

- > Nomenclador de Localidades, listado de nombres oficiales de localidades y sub localidades que integran el territorio municipal.
- > Descripción y clasificación del Subsistema Perturbador, se describen los diferentes agentes perturbadores de origen natural y antropogénico, en esta sección se han integrado también los Registros administrativos.
- > Zonas de Riesgo en el Municipio, resumen de todos aquellos elementos generadores de riesgo y su distribución dentro del Municipio, así como algunas medidas de solución.
- > Descripción y clasificación del Subsistema Afectable, contiene de manera general que es el subsistema afectable, y bajo situaciones de riesgo quien lo conforma, se han integrado también los Registros administrativos.
- > Descripción y clasificación del Subsistema Regulador, descripción del subsistema, así como los Registros administrativos que lo conforman, se encuentra también un inventario de recursos y directorios de emergencia.
- > Cartografía municipal donde se representan los elementos generadores de riesgo y los vulnerables al mismo.

- > Finalmente se presentan las conclusiones derivadas del análisis de toda la información tanto cartográfica como estadística de los fenómenos y factores de riesgos presentes en el Municipio, así también el análisis del sector vulnerable y las instancias de auxilio.

Este documento debe considerarse como un instrumento operativo y funcional, para que en coordinación pueblo y gobierno, hagan frente común de manera consciente y racional a los efectos de los agentes generadores de riesgo.

Atlas de Riesgos Tultitlán

Handwritten signatures and stamps, including a circular stamp with the number 13.





Coordinación General de Protección Civil del Estado de México
Ayuntamiento Constitucional de Tultitlán

OBJETIVO

Desarrollar y operar el Atlas de Riesgos Municipal, mediante la identificación, análisis, evaluación e integración de información de los sitios que históricamente han sido afectados por eventos catastróficos o aquellos que pueden representar riesgos para los habitantes, tomando en cuenta los factores naturales, y los derivados de la propia actividad del hombre, por su organización social; e integrando la información de los cuerpos de respuesta a emergencias así como de los sistemas de prevención, alertamiento y auxilio, con el fin primario de salvaguardar la integridad física de las personas ante situaciones de emergencia local. Por tal motivo se requiere integrar un documento geográfico-descriptivo que en materia de Protección Civil constituya el reflejo de la imagen actual del Municipio, convirtiéndose en una valiosa herramienta de análisis que permitirá planificar, diseñar y establecer los mecanismos de seguridad para reducir al mínimo los efectos nocivos de ocurrencia de fenómenos destructivos que amenacen la integridad física de la población así como sus bienes y entorno.

MARCO LEGAL

El sistema de Protección Civil nace a partir de los sismos del 19 y 20 de septiembre de 1985. Los cuantiosos daños y dolorosos resultados de estos eventos en diversas ciudades de la entidad federativa, en especial en la ciudad de México; hicieron patente la necesidad de perfeccionar los dispositivos y de reforzar los planes y programas en materia de Protección Civil y de difundir esta cultura entre autoridades y sociedad, para que en caso de siniestro la respuesta sea rápida y eficiente.

El 9 de octubre del mismo año, el Presidente de la República acordó la creación de la Comisión Nacional de Reconstrucción, con el fin de dirigir adecuadamente las acciones de auxilio a la población.

El 29 de noviembre de 1985, nace el Sistema Nacional de Protección Civil (SINAPROC); que se constituye en un conjunto orgánico y articulado de estructuras y relaciones funcionales de métodos y procedimientos del sector público, grupos privados y sociales; con el fin de ejecutar acciones de común acuerdo destinadas a la protección y salvaguarda de los ciudadanos contra peligros y riesgos que se presentan en la eventualidad de un desastre.

El 1 de febrero de 1984 se aprobó la ley de Protección Civil del Estado de México, misma que actualmente está derogada y es suplida por el libro sexto del Código Administrativo del Estado de México, publicada en la gaceta de gobierno el 13 de diciembre del 2001 y que entró en vigor el 13 de marzo del 2002; la cual tiene por objeto regular las acciones de Protección Civil en el Estado de México

La Ley Orgánica Municipal del Estado de México, en su capítulo sexto Artículo 81 TER menciona que:

Cada ayuntamiento constituirá un consejo municipal de protección civil, que encabezará a presidente municipal, con funciones de órgano de consulta y participación de los sectores público, social y privado para la prevención y adopción de acuerdos, así como la ejecución en general, de todas las acciones necesarias para la atención inmediata y eficaz de los asuntos relacionados con situaciones de emergencia, desastre, o calamidad que afecten a la población.

Son atribuciones de los Consejos Municipales de Protección Civil:

Identificar en un Atlas de Riesgos Municipal los sitios que por sus características específicas puedan ser escenarios de situaciones de emergencia, desastres o calamidad; dicho documento deberá publicarse en la Gaceta Municipal durante el primer año de gestión de cada ayuntamiento.

Formular en coordinación con las autoridades estatales de la materia, planes operativos para prevenir riesgos, auxiliar y proteger a la población y restablecer la normalidad, con la oportunidad y eficacia debidas, en caso de desastre.

Atlas de Riesgos Tultitlán

9



Tultitlán
2019 - 2021

Periódico Oficial

Gaceta Municipal



Tultitlán
2019 2021
Gobierno del bienestar

SECCIÓN I ASPECTOS GENERALES



Coordinación General de Protección Civil del Estado de México
Ayuntamiento Constitucional de Tultitlán



Coordinación General de Protección Civil del Estado de México
Ayuntamiento Constitucional de Tultitlán

I.-ASPECTOS GENERALES

TOPONIMIA

La palabra Tultitlán pertenece a la lengua o idioma náhuatl, que es el que hablaban los aztecas o mexicas, su significado es el siguiente: toltin o tullin: tule, espadaña o juncia; tlilan: entre o junto. Tultitlán se traduce como "Lugar entre tules".

El nombre oficial de la cabecera es Tultitlán y del Municipio Tultitlán de Mariano Escobedo. El nombre tradicional de la cabecera es San Antonio Tultitlán.




Jeroglífico

UBICACION GEOGRAFICA

El Municipio de Tultitlán se localiza en la parte norte-central del Estado de México y pertenece a la región II del mismo.

Limita al norte con los Municipios de Cuautitlán y Tultepec, al oriente con Jaltenco, Ecatepec de Morelos y Coacalco de Berrozoabal, al sur con Tlahuepanilla de Baz y la delegación Gustavo A. Madero (Distrito Federal) y al poniente con Cuautitlán Izcalli.

Las coordenadas geográficas en el centro de la cabecera son 19°39'44" de latitud norte y 99°10' de longitud oeste.



Fuente: google earth

Atlas de Riesgos Tultitlán

Aspectos Generales

Coordinación General de Protección Civil del Estado de México
Ayuntamiento Constitucional de Tultitlán

LÍMITES Y EXTENSIÓN TERRITORIAL

El Municipio cuenta actualmente, de acuerdo marco geostatístico municipal del INEGI, con una superficie de 66,98 kilómetros cuadrados y está conformado por dos secciones: en la mayor se encuentra la cabecera municipal, la parte sur y suroeste, contando con una extensión de 53,25 kilómetros cuadrados. La segunda sección es la llamada isla municipal, localizada en la zona nororiental, la cual cuenta con 12,73 kilómetros cuadrados, en ella se localiza el pueblo de San Pablo de las Salinas y una gran cantidad de fraccionamientos, como son Granjas, Unidad Morelos Tercera Sección, Izcalli San Pablo, el Kloako, entre muchos otros.

(Ver mapa de División Territorial)

DIVISIÓN TERRITORIAL

El Municipio para su gobierno administración y organización se divide en:

	TOTAL
Cabecera Municipal	1
Colonia	54
Fraccionamiento	47
Pueblos	4
Barrios	7
Unidad Habitacional	121
Zonas Industriales	4
Parques Industriales	5
Parque ecológico	1
Total General	244

(Ver Nomenclátor de Localidades)

VÍAS DE ACCESO

Vialidad López portillo es una vía primaria que conecta al Municipio de Tultitlán con los Municipios de Cuautitlán Izcalli, Coacalco y Ecatepec.

Cuenta con la línea 2 del Mexibús, la cual cuenta con 21,3 kilómetros en el recorrido desde el fraccionamiento Las Américas, en Ecatepec a La Quebrada, en Cuautitlán Izcalli. Esta línea permite comunicar la Autopista México-Querétaro (Periférico Norte) con la Av. Central (Av. Central Carlos Hank González) y a su vez los 3 centros comerciales más importantes de los extremos norte de la ciudad; Perinorte y Cosmopol Plaza Las Américas.

Círculo exterior mexiquense bicentenario

El Circuito Mexiquense es una autopista urbana de traslado rápido y seguro. El tramo carretero actualmente tiene 110 km de longitud operados por Concesionaria Mexiquense (CONMEX).

Si Viajas por el Circuito puedes pagar en Efectivo y/o Telepeaje (Multitag). Nuestra autopista conecta con algunas de las autopistas más transitadas para entrar y salir de la Cd. de México y zona conurbada como son: México-Querétaro, México-Puebla, México-Pachuca y México-Turpan.

(Ver mapa de Topográfico)

TOPOGRAFÍA E HIPSOMETRÍA

La altitud del Municipio oscila entre los 2,221 a 2,689 msnm, los sitios más bajos se localizan al poniente (colonias Industrial Lechería e Izcalli del Valle) y los valores más altos corresponden a las elevaciones de la Sierra de Guadalupe (Cerro Picacho).

Geomorfológicamente, el Municipio presenta dos sistemas perfectamente delineados, el sistema de planicies y el sistema montañoso mismo que prácticamente coincide con las estructuras de la Sierra de Guadalupe. Entre ambos, se encuentran diversas formas del relieve transicionales.

Las cotas 2,240-2,250 constituyen el límite de la planicie de acumulación con pendiente inferior a 1,5 grados (en el mapa corresponden a las unidades de planicie lacustre y planicie de acumulación lacustre, fluvial y volcánica). A partir de esta altitud, en dirección a la sierra,

Atlas de Riesgos Tultitlán








Aspectos Generales

Coordinación General de Protección Civil del Estado de México
Ayuntamiento Constitucional de Tultitlán

se distribuyen planicies ligeramente inclinadas (entre 1.5 y 6.0 grados de pendiente) (Lugo y Salinas, 1996).

Los procesos volcánicos extrusivos dieron lugar a las formas primarias del relieve, las estructuras de los domos volcánicos dominan las partes elevadas de la sierra en los límites con los Municipios de Naucalpan, Coacalco de Berriozábal y delegación Gustavo A. Madero. En general, los domos volcánicos son producto de vulcanismo efusivo de edad oligocénica, el cual emanó de fallas y fracturas que forman las crestas que coinciden con las divisorias de agua. Las laderas con geometría convexa son las menos afectadas por los procesos denudativos en virtud de la sólida constitución de los domos volcánicos.

Una mesa de lava se localiza al suroeste del Municipio, actualmente casi urbanizada en su totalidad, coincide con la localización de Lomas de Carrizosa, Lomas del Parque, Jardines de La Cañada, Ciudad Labor, Benito Juárez y Buenavista, entre otros asentamientos.

En algunas partes bajas de la sierra, el interperianismo prolongado ha generado el retroceso de laderas de lava. La unidad denominada sistemas de barrancos corresponde a laderas de forma cóncava, tienen una extensión amplia, lo cual expresa el predominio de procesos exógenos en la morfología de la sierra, su formación se debe a la combinación de procesos de erosión fluvial y gravitacionales que han actuado sobre los materiales igneos originales.

Si bien la formación de pies de monte es común en regiones montañosas frecuentes en el centro del país, la presencia de lagos que se extendían hasta la base de la sierra propicia la acumulación casi horizontal de sedimentos y por tanto formación de planicies.

Las planicies están compuestas por una alternancia de sedimentos de origen lacustre, fluvial u volcanocástico. Cartográficamente se han diferenciado por el origen preponderante de sus materiales y por el grado de inclinación del terreno. El área de depósitos casi exclusivamente lacustres se localiza en la región Tultitlán Oriente.

La erosión en la Sierra de Guadalupe ha sido preponderantemente vertical y actúa con mayor intensidad en las rocas fracturadas y contactos litológicos (Lugo y Salinas, 1996). En consecuencia, se presenta disección vertical importante con formación de valles fluviales estrechos.

En el trabajo de campo, no se apreciaron cantidades importantes de detritos en la parte baja de la sierra como tampoco en la proximidad de los circos erosivos. No se considera el desarrollo de

Atlas de Riesgos Tultitlán

procesos erosivos de gran intensidad a lo cual contribuye la extrema dureza de las rocas de la sierra. Se advierte la posibilidad de desprendimientos esporádicos de rocas especialmente en los escarpes que se corresponden con líneas de fracturas.

(Ver mapa de Topografía)

CLIMA

El clima del Municipio de acuerdo a la clasificación climática de Köppen, modificada por Enrique García es C(w)(w)(f)g el cual se define como templado subhúmedo (el de menor precipitación de los templados), con lluvias en verano, con porcentaje de lluvia invernal menor a 5%, con poca fluctuación térmica y la temperatura más elevada se presenta antes del solsticio de verano (IGEDEM, 1993).

Las lluvias en el Municipio tienen su origen en la humedad acarreada por los sistemas tropicales tanto del océano Atlántico como del Pacífico, principalmente en el verano, aunque no es extraño el Registro de fuertes precipitaciones en los últimos meses de la temporada de ciclones en los meses de octubre y noviembre. En menor proporción, las precipitaciones se asocian también a fenómenos convectivos en la época cálido-húmeda del año (cuando el aire ascendente por el calentamiento del suelo tiene la humedad suficiente para dar lugar a la condensación y su posterior precipitación) así como a los nortes y frentes fríos en la época invernal.

La precipitación media anual es de 896.6 mm, siendo diciembre el mes más seco, con 6 mm y agosto el mes más húmedo con 138.7 mm. La distribución anual de las precipitaciones muestra una estación lluviosa definida entre los meses de mayo a octubre, periodo en el cual se precipita aproximadamente un 86.5% de la lluvia media anual, el valor máximo generalmente ocurre entre julio y septiembre.

La temperatura media mensual es de 15.6 grados siendo mayo el más cálido con 18.4 grados centígrados y el mes más frío enero con 12.2 grados, la oscilación térmica promedio es de tan solo 3.4 grados. Las temperaturas máximas y mínimas absolutas registradas en el Municipio varían de 34 hasta -6.5 grados.

En las partes altas de la Sierra de Guadalupe, se considera que los siguientes valores de temperatura extrapolados: la temperatura promedio anual oscila entre los 8 y 12 grados, las



Coordinación General de Protección Civil del Estado de México
Ayuntamiento Constitucional de Tultitlán

Aspectos Generales

temperaturas máximas promedio fluctúan entre los 16 y 20 grados, mientras que las mínimas promedio varían entre -2 y 6°C (Cedillo et al. 2007).



(Ver mapa de Climas)

GEOLOGÍA

La pedogénesis está determinada por las condiciones geológicas, hidro-climáticas, geomorfológicas y por la cubierta vegetal de Tultitlán. En virtud de las condiciones ambientales prevalentes, los suelos del Municipio cuentan con diversos grados de desarrollo, se distinguen unidades edáficas jóvenes (Cambisol, litoso), ya sea como unidades primarias o secundarias así como unidades de mayor desarrollo entre las que se encuentran los vertisoles. Como indicadores del bajo nivel de desarrollo de algunos suelos se encuentran las faesas lítica profunda y dúrica, especialmente en algunas superficies de topografía accidentada.

De acuerdo a INEGI (1982), en el Municipio de Tultitlán el tipo de suelo más extendido es el vertisol pélico con poco más de la mitad de su superficie, en segundo término se encuentran los litosoles y los suelos feozem con aproximadamente 15% de la superficie municipal. Otras unidades con distribuciones más restringidas incluyen cambisol eútrico y solonchak mólico y órtico (Tipos de suelos en base a la Clasificación Mundial de Suelos FAO/UNESCO1970).

La morfología de planicies con un sustrato geológico de depósitos lacustres, aluviales y volcánicos dan origen a las unidades de cambisoles, vertisoles y solonchak, la unidad de solonchak órtico se deriva a partir de depósitos lacustres en tanto que los cambisoles y litosoles se desarrollan preferentemente sobre las laderas andesíticas.

De acuerdo a la Guía para la Interpretación de Cartografía Edafológica-INEGI (www.inegi.org.mx), los vertisoles son suelos de climas templados y cálidos, especialmente de zonas con una marcada estacionalidad de los periodos seco y lluvioso. Se caracterizan por un alto contenido de arcilla, lo cual crea superficies lisas por expansión en la época húmeda y ligeros agrietamientos en la época seca. Presentan fertilidad de moderada a alta, aunque su dureza puede dificultar la labranza, presentan baja susceptibilidad a la erosión y tendencia a la salinización.

Los cambisoles se desarrollan a partir de la alteración de materiales procedentes de un amplio espectro de rocas, como son los depósitos de carácter aluvial, coluvial y eólico. Son suelos recientes que se originan y evolucionan in situ, presentan una fertilidad media a baja, alta permeabilidad y profundidad media. Son accesibles de manejar para usos agrícolas, no obstante, presentan elevada susceptibilidad a la erosión (Strahler y Strahler, 1996; Silva, 1978).

Altes de Riesgos Tultitlán

14





Coordinación General de Protección Civil del Estado de México
Ayuntamiento Constitucional de Tultitlán

Aspectos Generales

EDAFOLOGÍA

Los feozem son suelos con una capa orgánica importante, el material original lo constituye un amplio rango de materiales no consolidados; destacan los depósitos aluviales, glaciares y el loess con predominio de materiales con propiedades básicas. El relieve es plano o suavemente ondulado, muy permeables y presentan una fertilidad de moderada a alta, pueden soportar una gran variedad de cultivos de temporal y de riego así como pastizales. Sus limitaciones más importantes son las inundaciones y la erosión.

Los suelos solonchak se caracterizan por la acumulación de sales, se originan a partir de suelos salinos en terrenos que están o estuvieron cubiertos por agua. Su uso agrícola es limitado, la vegetación natural incluye normalmente pastizales y otras especies halófitas.

Finalmente los litosoles son suelos muy someros, de escasos centímetros, su uso agrícola no es recomendable, son suelos altamente frágiles cuyo uso debe ser planeado cuidadosamente y bajo restricciones puntuales.

En el noreste del Municipio predominan los suelos solonchak órico de textura fina, solonchak mólico de textura media cuya unidad secundaria es solonchak gléyico y órico, vertisol pélico de textura media con feozem calcáico como unidad secundaria, feozem calcáico con vertisol pélico de textura fina y feozem háplico con vertisol pélico de textura fina.

En el centro del Municipio sobresale el vertisol pélico de textura fina, vertisol pélico de textura fina con feozem háplico como unidad secundaria y vertisol pélico de textura media con regosol eútrico. Al oeste del Municipio se observan suelos de tipo solonchak órico con vertisol pélico como unidad secundaria con textura fina, en menor medida se encuentran litosoles con vertisol pélico con textura fina y fase física dúrica. Hacia el este encontramos cambisol eútrico con vertisol pélico de textura media y fase física dúrica.

Al sur en las laderas de la Sierra de Guadalupe existen dos tipos de suelos predominantes, los suelos feozem háplico y litosol. Especialmente los litosoles abarcan las áreas de mayor pendiente en esta sierra y considerando su escasa profundidad y susceptibilidad a la erosión, es recomendable su ocupación por vegetación natural.

Los suelos de mayor fertilidad del Municipio (vertisoles) están actualmente ocupados por asentamientos humanos casi en su totalidad.

(Ver mapa de Geología)

La pedogénesis está determinada por las condiciones geológicas, hidro-climáticas, geomorfológicas y por la cubierta vegetal de Tultitlán. En virtud de las condiciones ambientales prevalentes, los suelos del Municipio cuentan con diversos grados de desarrollo, se distinguen unidades edáficas jóvenes (cambisol, litosol), ya sea como unidades primarias o secundarias así como unidades de mayor desarrollo entre las que se encuentran los vertisoles. Como indicadores del bajo nivel de desarrollo de algunos suelos se encuentran las fases lílica profunda y dúrica, especialmente en algunas superficies de topografía accidentada.

De acuerdo a INEGI (1982), en el Municipio de Tultitlán el tipo de suelo más extendido es el vertisol pélico con poco más de la mitad de su superficie, en segundo término se encuentran los litosoles y los suelos feozem con aproximadamente 15% de la superficie municipal. Otras unidades con distribuciones más restringidas incluyen cambisol eútrico y solonchak mólico y órico (Tipos de suelos en base a la Clasificación Mundial de Suelos FAO/UNESCO/1970).

La morfología de planicies con un sustrato geológico de depósitos lacustres, aluviales y volcánicos dan origen a las unidades de cambisoles, vertisoles y solonchak, la unidad de solonchak órico se deriva a partir de depósitos lacustres en tanto que los cambisoles y litosoles se desarrollan preferentemente sobre las laderas andesíticas.

De acuerdo a la Guía para la Interpretación de Cartografía Edafológica-INEGI (www.inegi.org.mx) los vertisoles son suelos de climas templados y cálidos, especialmente de zonas con una marcada estacionalidad de los periodos seco y lluvioso. Se caracterizan por un alto contenido de arcilla, lo cual crea superficies lisas por expansión en la época húmeda y ligeros agrietamientos en la época seca. Presentan fertilidad de moderada a alta, aunque su dureza puede dificultar la labranza, presentan baja susceptibilidad a la erosión y tendencia a la salinización.

Los cambisoles se desarrollan a partir de la alteración de materiales procedentes de un amplio espectro de rocas, como son los depósitos de carácter aluvial, coluvial y eólico. Son suelos recientes que se originan y evolucionan in situ, presentan una fertilidad media a baja, alta permeabilidad y profundidad media. Son accesibles de manejar para usos agrícolas, no obstante, presentan elevada susceptibilidad a la erosión (Strahler y Strahler, 1996; Silva, 1978).

Atlas de Riesgos Tultitlán

Coordinación General de Protección Civil del Estado de México
Ayuntamiento Constitucional de Tultitlán

Aspectos Generales

Los feozem son suelos con una capa orgánica importante, el material original lo constituye un amplio rango de materiales no consolidados; destacan los depósitos aluviales, glaciares y el foza con predominio de materiales con propiedades básicas. El relieve es plano o suavemente ondulado, muy permeables y presentan una fertilidad de moderada a alta, pueden soportar una gran variedad de cultivos de temporal y de riego así como pastizales. Sus limitaciones más importantes son las inundaciones y la erosión.

Los suelos solonchak se caracterizan por la acumulación de sales, se originan a partir de suelos salinos en terrenos que están o estuvieron cubiertos por agua. Su uso agrícola es limitado, la vegetación natural incluye normalmente pastizales y otras especies halófilas.

Finalmente los litosoles son suelos muy someros, de escasos centímetros, su uso agrícola no es recomendable, son suelos altamente frágiles cuyo uso debe ser planeado cuidadosamente y bajo restricciones puntuales.

En el noreste del Municipio predominan los suelos solonchak órtico de textura fina, solonchak mélico de textura media cuya unidad secundaria es solonchak gléyico y órtico, vertisol pélico de textura media con feozem calcárico como unidad secundaria, feozem calcárico con vertisol pélico de textura fina y feozem háplico con vertisol pélico de textura fina.

En el centro del Municipio sobresale el vertisol pélico de textura fina, vertisol pélico de textura fina con feozem háplico como unidad secundaria y vertisol pélico de textura media con regosol útrico. Al oeste del Municipio se observan suelos de tipo solonchak órtico con vertisol pélico como unidad secundaria con textura fina, en menor medida se encuentran litosoles con vertisol pélico con textura fina y fase física dúrica. Hacia el este encontramos cambisol útrico con vertisol pélico de textura media y fase física dúrica.

Al sur en las laderas de la Sierra de Guadalupe existen dos tipos de suelos predominantes, los suelos feozem háplico y litosol. Especialmente los litosoles abarcan las áreas de mayor pendiente en esta sierra y considerando su escasa profundidad y susceptibilidad a la erosión, es recomendable su ocupación por vegetación natural.

Los suelos de mayor fertilidad del Municipio (vertisoles) están actualmente ocupados por asentamientos humanos casi en su totalidad. *(Ver mapa de Edafología)*

USO DEL SUELO

Los usos del suelo y la vegetación original del Municipio han sido transformados drásticamente. El paisaje del Municipio en la época prehispánica estaba compuesto por el sistema ecológico que conformaban las serranías cubiertas de bosques y matorrales y el sistema lacustre que dominaba las planicies. En este último se entremezclaban lagos, pantanos e incipientes áreas de cultivo, cuya extensión y características no representaban factores de alteración del entorno importantes.

Los cambios de uso del suelo y el poblamiento del Municipio de Tultitlán no pueden entenderse sino desde su inserción dentro de la Cuenca de México y en el área de influencia de lo que ha sido el centro político del país a lo largo de su historia:

La historia del desagüe del Valle de México. La lucha contra las inundaciones desde la época colonial ha sido uno de los principales argumentos para la desecación de la cuenca. De forma paralela, este proceso ha tenido como objetivo disponer de mayores espacios para asentamientos humanos y actividades productivas agrícolas e industriales. En la práctica, las acciones de desecación se han traducido en la creación de diversas obras de infraestructura, entre ellos, el gran canal de desagüe.

La expansión de la Ciudad de México y el proceso de conurbación física con Municipios de entidades federativas vecinas.

La extracción masiva de agua subterránea. Aun cuando desde los años veinte del siglo pasado, los desequilibrios ocasionados por la explotación excesiva de los mantos freáticos comenzaron a provocar el hundimiento de la ciudad, actualmente se continúa con la misma tendencia de sobreexplotación.

La industrialización de la economía mexicana y lo que fue durante mucho tiempo la tendencia centralizadora de la economía nacional.

En este contexto, la configuración de usos del suelo actuales es en gran parte el resultado de la conjugación de los procesos históricos mencionados. Hoy día las antiguas planicies lacustres que posteriormente dieron lugar a asentamientos humanos dispersos y zonas agrícolas productivas, están casi totalmente cubiertas por el área urbana, asimismo, la vegetación natural de la zona montañosa ha sufrido alteraciones severas de sus condiciones originales.

La configuración detallada de los usos del suelo y vegetación actuales puede verse en la figura 12.

Atlas de Riesgos Tultitlán



Coordinación General de Protección Civil del Estado de México
Ayuntamiento Constitucional de Tultitlán

Aspectos Generales

Vegetación y uso del suelo

Uso del suelo y vegetación	Superficie ha ²	Superficie porcentaje
Agricultura	6.84	10.36
Área sin uso aparente	0.15	0.23
Bosque de encino	2.75	4.17
Matorral crasicaule	1.79	2.72
Pastizal inducido	2.73	4.14
Pastizal inducido vegetación secundaria	3.32	5.03
Urbano	49.40	73.35
Total	65.98	100


Attes de Riesgos Tultitlán



Coordinación General de Protección Civil del Estado de México
Ayuntamiento Constitucional de Tultitlán

Aspectos Generales

HIDROLOGÍA
Tultitlán es un Municipio sumamente humanizado, las condiciones naturales originales presentan hoy día un alto grado de alteración. Esta situación es especialmente tangible con relación a los procesos hidrológicos.



Las corrientes superficiales son de carácter estacional, sujetas al régimen de lluvias, no existen arroyos permanentes, no obstante, aun cuando la mayor parte del año no contienen agua, las barrancas y cañadas constituyen el medio para el desalojo del agua superficial que fluye en la zona de estudio en la época húmeda del año. Los cauces de los escorrentimientos superficiales descienden de la Sierra de Guadalupe en dirección preponderante norte sur, hasta la planicie donde discurren por las valledades o son captados por los sistemas de drenaje. Tanto los escorrentimientos fluviales como el agua de lluvia son canalizados a través de un sistema de conducción artificial hacia el noreste (canales Atlautla, Cartagena, Gansos, Jazmines, La Palma, Las Cruces, Las Flores, Margarita Maza de Juárez, Mariscala, Ponderosa, San Mateo, Santiaguillo, Temamatta y Gran Canal de Desagüe).

Los principales escorrentimientos superficiales son los arroyos Mariscala, La Huerta y Arroyo Hondo, de acuerdo a la clasificación de Strahler, los dos primeros son de categoría 4 y el Arroyo Hondo de categoría 2.

La historia geomorfológica e hídrica del Municipio la confiere particularidades hídricas importantes. Los antiguos lagos de la cuenca cerrada de México cubrían prácticamente todo el territorio municipal hasta la parte baja de las laderas de las montañas. En la época prehispánica esta región

Atlas de Riesgos Tultitlán

estaba conformada por un mosaico de humedales, el nombre de Tultitlán proviene de los vocablos del Nahuatl tultin (tulles) y titlan (entre), y significa "entre tulles" (IGESEM, 1993), lo cual es representativo de la historia del sitio ligada a ambientes lagunares.

El desalojo de agua de la Cuenca de México ha sido tradicionalmente un problema que se ha tratado de resolver desde la época colonial. Las dificultades están representadas básicamente por dos hechos: su condición de cuenca cerrada y el relieve con escasa pendiente, ambas propiedades dificultan el drenaje natural por lo cual ha sido necesario la inversión en grandes obras de infraestructura. Paradójicamente, se invierten hoy día grandes recursos para llevar agua a la principal concentración de población del país y por otro lado, se hacen también grandes esfuerzos para desalojar las aguas residuales, fluviales y pluviales de la cuenca. Los costos económicos, sociales y ambientales de estas acciones son enormes.

La proliferación de asentamiento humanos en las planicies del Municipio, la mayoría de ellas con grados de inclinación del terreno muy bajos (inferiores a 1.5 grados), la presencia de canales que conducen las aguas no solo del territorio municipal sino de otras zonas del Valle de México, la cercanía de colonias en lugares donde confluyen los escorrentimientos de la Sierra de Guadalupe aunado a la insuficiencia de la infraestructura de drenaje, originan un riesgo latente de inundaciones en la época de lluvias en diversos sitios de la geografía municipal.

Los materiales consolidados de la Sierra de Guadalupe (andesitas, riolitas, dacitas) presentan baja permeabilidad e infiltración por el fracturamiento que mantienen (Cedillo et al. 2007), en contraste los materiales de depósito de la planicie del Municipio tienen posibilidades altas de contener aguas subterráneas. El débil fracturamiento de las rocas igneas extrusivas de la sierra y los escasos sitios de infiltración libres de pavimento y construcciones en las planicies permiten volúmenes bajos de filtración de la precipitación en la época de lluvias.

El abastecimiento de agua potable en Tultitlán se realiza básicamente a través del sistema Cutzamala y de la explotación de pozos profundos.

Desde hace varias décadas, en la región conocida como Valle de México se extrae un volumen de agua por encima de los valores de recarga, razón por la cual actualmente los dos acuíferos que coinciden espacialmente con el Municipio de Tultitlán (Cuautitlán-Pachuca y Zona Metropolitana de la Ciudad de México) están en condición de sobreexplotación (CONAGUA, 2010).

Coordinación General de Protección Civil del Estado de México
Ayuntamiento Constitucional de Tultitlán

Aspectos Generales

Cuencas y Subcuencas

El Municipio de Tultitlán se encuentra en la región hidrológica número 28 Alto Pánuco, cuenca D Río Moctezuma y dentro de las subcuencas p Lago de Texcoco Zumpango y n Río Cuautitlán.

La cuenca del Río Moctezuma abarca gran parte del Distrito Federal, el estado de Hidalgo, norte y noreste del Estado de México, y parte de los estados de Querétaro, Tlaxcala, San Luis Potosí, Veracruz, Puebla, Morelos y Michoacán. A nivel nacional es una de las cuencas con mayor grado de alteración producto de problemáticas socio-ambientales diversas entre las que vale la pena destacar la presencia de la Ciudad de México y su zona metropolitana así como su sistema de abastecimiento de agua potable y de desajuste de aguas residuales. En última instancia, los efectos de la degradación ambiental debido al manejo inadecuado del territorio repercuten directamente en el estado de salud de las cuencas y de los ríos (Collier, 2010).

Al interior de la cuenca del Río Moctezuma, la subcuenca con mayor grado de deterioro es la subcuenca Lago de Texcoco y Zumpango, donde se encuentra asentada la mayor parte de la Ciudad de México.

Cuencas y Subcuencas

Clave	Subcuenca	Área Km ²	%
RH28Dn	R. Cuautitlán	3.94	5.97
RH28Dp	L. Texcoco y Zumpango	62.04	94.02
Total		65.98	100

Fuente: INEGI. SIA/TL. Simulador de Flujos de Agua de Cuencas Hidrográficas.
http://flujos.jhieg.org/moran/sis/mo_hidro/SIA/TL/#

Microcuencas

El drenaje natural de Tultitlán ha sido ampliamente modificado especialmente en la zona plana del Municipio, por medio de la construcción de canales. Los cauces naturales formados una vez registrado el proceso de regresión de las aguas del lago, han desaparecido a causa del desarrollo urbano. La pendiente ligeramente inclinada de la planicie aluvial y lacustre dreña la superficie municipal hacia el norte-noreste.

En el territorio municipal se identificaron siete microcuencas principales: Cartagena, Cuauhtepac, La Huerta, Río Cuautitlán, La Quebrada y Tultitlán. La microcuenca La Quebrada, aunque prácticamente fuera de Tultitlán, descarga sus aguas prácticamente en el límite municipal, por lo

Atlas de Riesgos Tultitlán



que el Municipio es el receptor de los flujos de esta cuenca.

Microcuencas

Nombre de la microcuenca	Superficie Km ²	Percenaje
Cartagena	1.94	2.95
Cuauhtepac	1.20	1.82
La Huerta	17.88	27.10
La Quebrada	0.07	0.10
Mariscala	2.26	3.42
Río Cuautitlán	3.94	5.97
Tultitlán	38.89	58.64

Fuente: Elaboración propia a partir de cartografía vectorial escala 1:50,000, INEGI

Además de la denominada microcuenca Tultitlán, la cual comprende toda la planicie y pequeñas laderas que vierten sus aguas directamente también sobre el área plana, destaca la microcuenca La Huerta debido a que capta una gran parte de la precipitación de la Sierra de Guadalupe, incluso más allá del territorio municipal (hacia el sur la microcuenca se extiende al Municipio de Nauhcalpan de Juárez), lo cual tiene repercusiones directas sobre la disponibilidad de este líquido en Tultitlán y contribuye asimismo a la presencia de la problemática de inundaciones





Coordinación General de Protección Civil del Estado de México
Ayuntamiento Constitucional de Tultitlán

POBLACIÓN

Población total	Hombres	Mujeres
520,557	252,965	267,592

Fuente: Encuesta intercensal INEGI 2015

Densidad de Población

El Municipio de Tultitlán cuenta con una extensión territorial de 65.98 Km² y una densidad poblacional promedio de 7,381 habitantes por cada kilómetro cuadrado. No obstante el análisis de la densidad de población por área geoespacial básica arroja valores de cerca de 40,000 habitantes por kilómetro cuadrado, lo cual es un indicio de la gran concentración de población en algunos asentamientos del Municipio. Destacan el centro histórico, la isla municipal (Tultitlán oriente) así como las colonias Fuentes del Valle y Villas de San José. Bajos niveles de concentración de población se encuentran en la mayor parte del norte del polígono poniente de Tultitlán, en las áreas agrícolas y por supuesto, en la Sierra de Guadalupe prácticamente despoblada.

En la zona oriente, la existencia de edificios multifamiliares genera grandes aglomeración de población en áreas reducidas, potencialmente algunos fenómenos naturales como los hundimiento y los sismos pueden causar daños a un número mayor de personas y viviendas.

Pirámide de edades (estructura de la población por rangos de edad y género)

Edad	Hombres	Mujeres	Población total
00-04 años	19,705	19,493	39,198
05-09 años	20,903	19,922	40,825
10-14 años	23,070	22,358	45,428
15-19 años	21,771	21,351	43,122
20-24 años	24,025	24,188	48,213
25-29 años	21,397	22,590	43,987
30-34 años	18,773	20,780	39,553
35-39 años	17,649	19,810	37,359
40-44 años	18,716	21,627	40,343
45-49 años	16,833	18,866	35,699
50-54 años	14,765	17,568	32,333
55-59 años	12,477	12,456	24,933
60-64 años	8,643	11,217	19,860
65-69 años	6,594	6,342	12,935
70-74 años	3,560	4,184	7,744
75 años y más	3,990	4,806	8,696

Atlas de Riesgos Tultitlán



Coordinación General de Protección Civil del Estado de México
Ayuntamiento Constitucional de Tultitlán

Tabla 1. Proyecciones de población 2010-2030

Rango de Edad	2010	Año 2030
0-14	149,447	157,641
15-29	144,978	151,788
30-44	125,119	151,745
45-54	88,387	164,202
65+	19,870	76,153

Fuente: elaboración propia con base en las proyecciones de población CONAPO 2010-2030

Cómo puede observarse el crecimiento de la población presenta un ritmo acelerado, se considera que este continuará al menos hasta que las áreas marginales dedicadas actualmente a cultivos sean ocupadas por asentamientos humanos.

SALUD

Los servicios básicos de salud y seguridad social son elementales para reducir las tasas de mortalidad y morbilidad, y así lograr una mejor calidad de vida de las familias, por lo que es importante este desglose de información y análisis, ya que con él se podrán tener las bases para mejorar los sistemas, ampliar atención y cobertura de los servicios de salud y asistenciales, para que estos sean de mejor calidad y cuenten con el equipamiento necesario.



EQUIPAMIENTO DEL SECTOR SALUD

INSTITUCION	CENTRO DE SALUD
ISSTE	1
ISEM	1
ISSEMYM	1
TOTAL GENERAL	4

Fuente: Protección Civil Municipal, 2019 Levantamiento en campo de la información estadística y cartográfica del sector Salud.

Atlas de Riesgos Tultitlán

21

Handwritten signatures and initials:

- Top right: A large signature.
- Middle right: A signature with the word "CARRERA" written above it.
- Bottom right: A signature.
- Far right: A signature.
- Bottom left: A signature.
- Bottom center: A signature.
- Bottom right: A signature.

Coordinación General de Protección Civil del Estado de México
Ayuntamiento Constitucional de Tultitlán


Aspectos Generales

EDUCACIÓN

La educación contribuye a mejorar las condiciones de vida de las personas, es uno de los elementos fundamentales para el desarrollo de los individuos, las familias y las sociedades humanas.

Aun cuando las instituciones educativas fortalecen y aumentan su labor, el analfabetismo sigue persistiendo en el Municipio.

De acuerdo a los niveles educativos se cuenta con preescolar, primaria, secundaria, educación media superior y superior.



Escuela Primaria Filiberto Naves

RESUMEN DE MATRICULAS DE CENTROS EDUCATIVOS

NIVEL	TOTAL
Preescolar	157
Básico	218
Medio Superior	22
Superior	6
Escuela para Adultos	71
Escuela del Deporte	1
Total	414

Fuente: Dirección de Educación Tultitlán 2018.

En el Municipio existen 414 planteles educativos, que van desde guarderías hasta universidades algunos manejan turno matutino y vespertino, otros en el mismo plantel albergan distintos niveles educativos como preescolar y primaria o secundaria y bachillerato.

(Ver tabla anterior del resumen)

Atlas de Riesgos Tultitlán

22













Aspectos Generales

Coordinación General de Protección Civil del Estado de México
Ayuntamiento Constitucional de Tultitlán

RELIGIÓN

La religión que predomina en el Municipio es la católica, contando con 43 sitios de culto, en los cuales la concentración de la población se registra los días sábado y domingo, principalmente.



Iglesia de San Pablo

SUMARIO DE TEMPLOS POR TIPO DE RELIGIÓN		
Católica	Cristiana Evangélica	Total
43	25	6
		General
		74

AGRICULTURA Y FLORICULTURA

Debido a la gran explosión demográfica así como la acelerada expansión de la marcha urbana, la agricultura como la floricultura no son sectores que se exploten, la agricultura se presenta en pequeñas parcelas de riego, entre las que se encuentran el ejido de Iyahualco.

Áreas Naturales Protegidas

En el Municipio de Tultitlán existen porciones del territorio que tienen como objetivo conservar la biodiversidad representativa de sus diferentes ecosistemas, para asegurar la continuidad y el equilibrio de los procesos ecológicos y evolutivos de las características que no han sido en su esencia modificadas.

Atlas de Riesgos Tultitlán

El 10 de agosto de 1976 fue decretado por el gobierno del Estado de México el parque estatal denominado Sierra de Guadalupe ubicado en los Municipios de Tlaxiapa, Ecatepec de Morelos, Coacalco y Tultitlán, Estado de México. Se definió como área de protección a la parte de la sierra por arriba de la cota de los 2,350 metros sobre el nivel del mar.

Posteriormente, el 23 noviembre de 1978 se adicionan a este parque estatal las áreas ubicadas entre las cotas 2,250 y 2,350 metros sobre el nivel del mar comprendiendo parte de los ejidos de Santa María Cuautlepec, San Mateo Cuautlepec y San Pedro Chilpan, Municipio de Tultitlán.

A su vez, el gobierno del Distrito Federal decretó el área natural protegida Sierra de Guadalupe con la categoría de ZSCE (zona sujeta a conservación ecológica) con fecha del 20 de Agosto de 2002, con el objetivo de realizar acciones para proteger y conservar los recursos naturales y regular las actividades que se desarrollan en la porción de la sierra que se encuentra dentro de su demarcación territorial.

El parque tiene una extensión aproximada de 7,178.272 hectáreas de las cuales 2,401.836 se encuentran dentro del territorio de Tultitlán. El 35.40 por ciento de la superficie municipal se encuentra dentro de esta área natural protegida.

El programa de manejo del parque data de febrero de 1989, su objetivo central es lograr el manejo sustentable del área natural protegida en los ámbitos social, ambiental y económico. Actualmente el parque es administrado por la Secretaría del Medio Ambiente y cuenta con infraestructura diversa para actividades recreativas.

La vegetación natural más representativa son los bosques de encino y los matorrales xerófilos, existen además pasizales, vegetación secundaria y arbolado de especies inducidas.

El parque estatal Sierra de Guadalupe presenta una serie de problemáticas entre las que destacan las siguientes:

23

Aspectos Generales

Coordinación General de Protección Civil del Estado de México
Ayuntamiento Constitucional de Tultitlán

- ❖ Asentamientos irregulares.
- ❖ Presencia de tiraderos de desechos sólidos.
- ❖ Degradación de los recursos suelo, agua, fauna y flora.
- ❖ Recurrencia de incendios forestales.
- ❖ Deforestación.
- ❖ Erosión del suelo.
- ❖ Introducción de especies para acciones de reforestación (eucalipto, cedro blanco, casuarinas)

INDUSTRIA

Dentro del territorio municipal el sector industrial y servicios son los sectores más desarrollados, se cuenta con industria metalúrgica, alimenticia, derivados del petróleo como Fena, según el Producto Interno Bruto Estatal 2014 el sector industrial fue el según mas fuerte, por debajo a los servicios, esto debido a que en los últimos años muchas industrias han migrado hacia corredores industriales hacia el norte.



Gerdau consa.

VIVIENDA

En el Censo de Población del INEGI 2015, se registran 138210 viviendas. Estas viviendas están ocupadas.

Las características de estas viviendas son: el 40.1 % del total cuenta con 2 dormitorios, el 32 por ciento del total la vivienda es de materiales precarios como cartón y lamina, del total solo el 1.8% no disponen de agua entubada y el 1.5 no cuenta con energía eléctrica.

El 98.2 % de las viviendas los materiales de construcción son paredes de tabique o tabicón y los techos de cemento.

TURISMO

Tultitlán cuenta con varios templos coloniales no restaurados en su totalidad pero que resultan atractivos para efectos turísticos por su valor histórico y religioso. Se trata de las fachadas barrocas de los templos de San Lorenzo y Santa María Cuautepec, así como los retablos barrocos de San Francisco Chilpan y San Pablo de las Salinas. El barrio de Beilén exhibe una cruz de piedra labrada, construida en el siglo XVI, que muestra una simbología de la pasión de Cristo



La actividad turística dentro del Municipio más concurrido es parque Estatal Sierra de Guadalupe el cual tiene una superficie de 6,322.50 hectáreas, de las cuales el 21% se encuentran en el territorio municipal, está abierto de lunes a domingo de 09:00 hrs. A 18:00 hrs, cuenta con mesas y asadores así como 3 exhibidores con 11 Venados Cola Blanca, 11 Bisconte Americano, 33 Pécari de Collar y 4 Antilope Nilo.

Atlas de Riesgos Tultitlán

24

Coordinación General de Protección Civil del Estado de México
Ayuntamiento Constitucional de Tultitlán

ECOSISTEMAS

Flora

Respecto a la flora muchas de las especies que existían en Tultitlán han desaparecido con el tiempo y la urbanización, es el caso del junco del tule, que aún se encuentra en pequeñas porciones de los cauces de los canales de aguas de riego. La flora que actualmente predomina es la siguiente: pirul, fresno, álamo canadiense, eucalipto, sauce, pino, arbutos, flores.

Fauna

Entre los animales no domésticos encontramos que la fauna que aún se conserva en el municipio habita en la Sierra de Guadalupe y está integrada por cerca de 150 especies de las cuales sobresalen los anfibios: sapo y ranita; reptiles: lagartija, las serpientes circuate y cascabel; entre las aves sobresale el cernicazo americano, el conejacino, los carpinteros, gorriones y golondrinas. Entre los mamíferos destacan el tlacuache, el coyote, el zorro, el zorrillo, la comadreja, y el gato montés.

Recientemente, la Secretaría de Ecología del Gobierno del Estado de México introdujo especies como el venado cola blanca, el tapir, cuyo primer cría ya se ha registrado, y dos bisontes que servirán muy positivamente en la educación ambiental de quienes visitan la sierra.

Atlas de Riesgos Tultitlán



Tlaxcala
Tultitlán
2019 - 2021

Periódico Oficial Gaceta Municipal



Tultitlán
2019 2021
Gobierno del bienestar

Mapas Generales

SECCIÓN II MAPAS GENERALES

Coordinación General de Protección Civil del Estado de México
Ayuntamiento Constitucional de Tultitlán



[Handwritten signature]

[Handwritten signature]

[Handwritten signature]

[Handwritten signature]

[Handwritten signature]

[Handwritten signature]

[Handwritten signature]

[Handwritten signature]

[Handwritten signature]

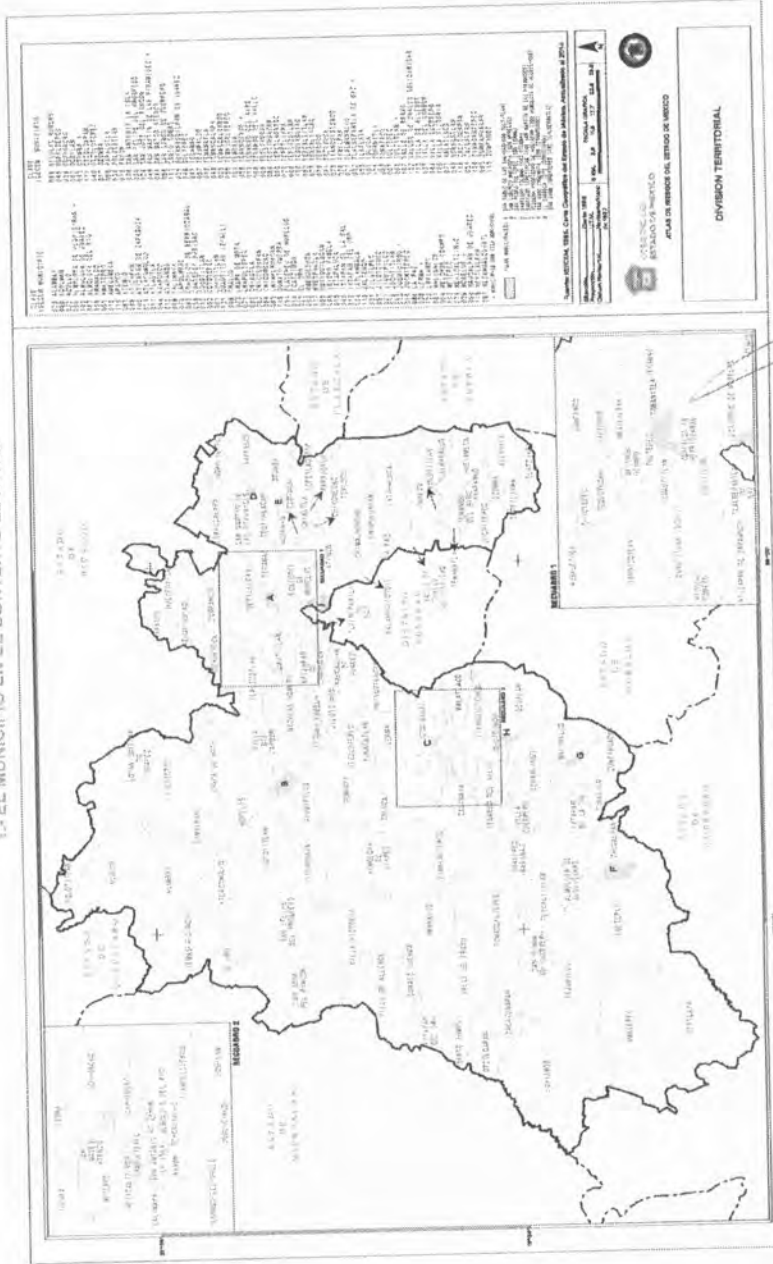
[Handwritten signature]

Mapas Generales

Coordinación General de Protección Civil del Estado de México
Ayuntamiento Constitucional de Tultitlán

II.- MAPAS GENERALES

1.- EL MUNICIPIO EN EL CONTEXTO ESTATAL



27

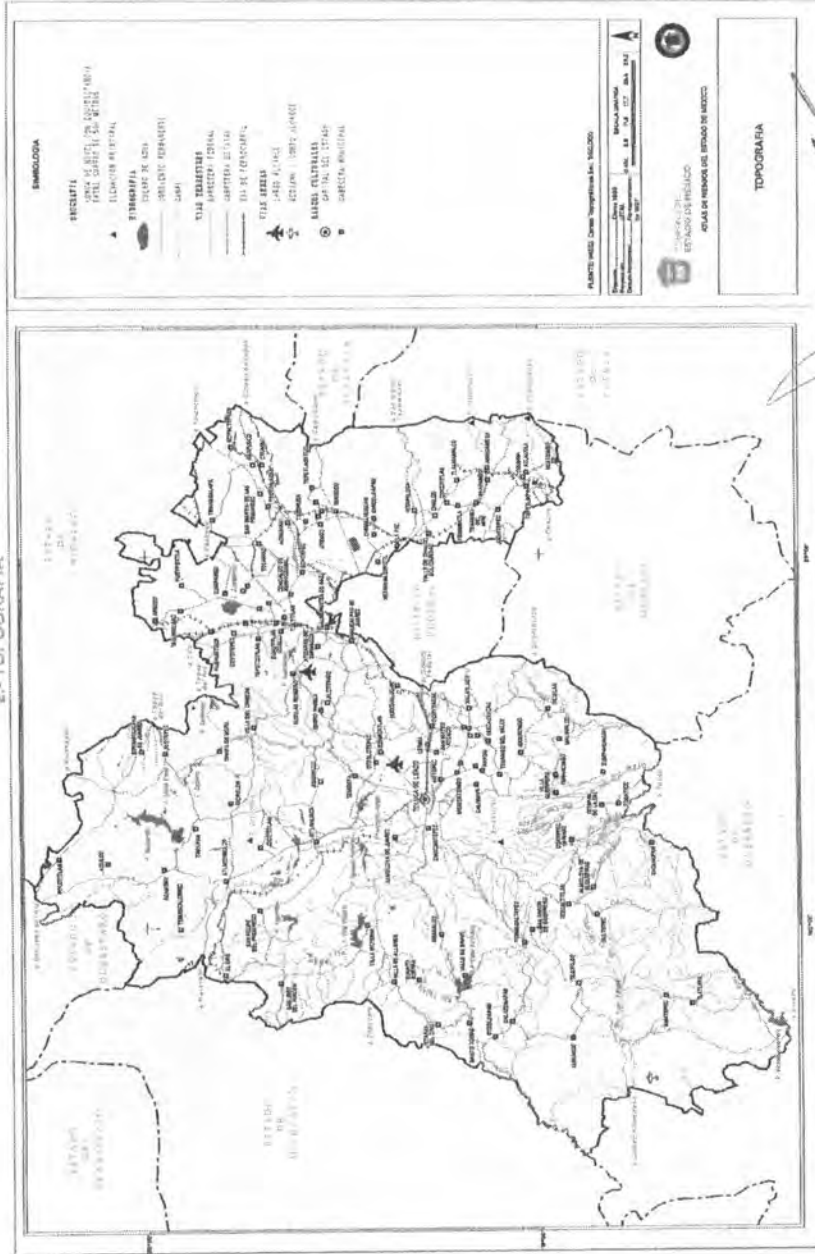
[Handwritten signatures and initials]

Alcalde de Riesgos Tultitlán

Coordinación General de Protección Civil del Estado de México
Ayuntamiento Constitucional de Tultitlán

Mapas Generales

2.- TOPOGRAFÍA



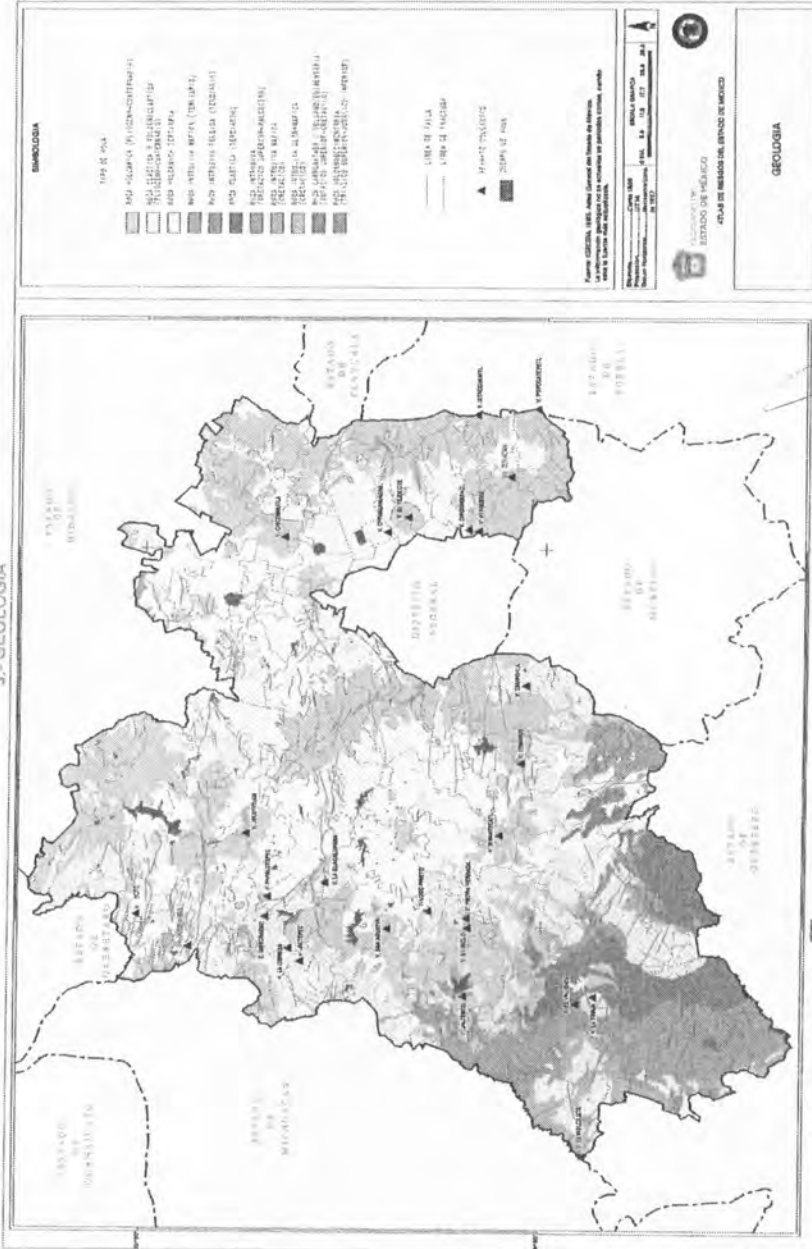
Atlas de Riesgos Tultitlán



Mapas Generales

Coordinación General de Protección Civil del Estado de México
Ayuntamiento Constitucional de Tultitlán

3.- GEOLOGÍA



Atlas de Riesgos Tultitlán

28

Handwritten signatures and marks:

CMR

(Multiple handwritten signatures and initials)

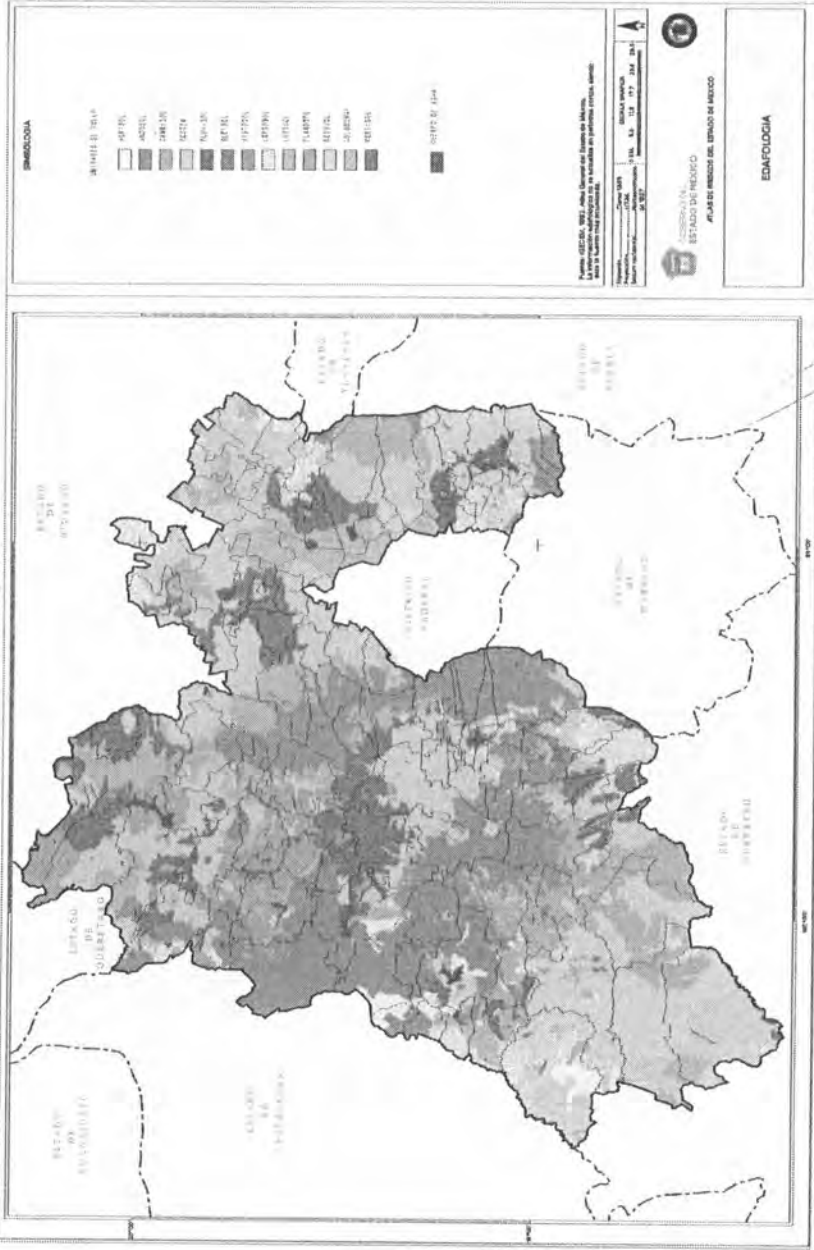
(Handwritten signatures)



Mapas Generales

Coordinación General de Protección Civil del Estado de México
Ayuntamiento Constitucional de Tultitlán

4.- EDAFOLOGÍA



Atlas de Riesgos Tultitlán

30

Handwritten signatures and marks

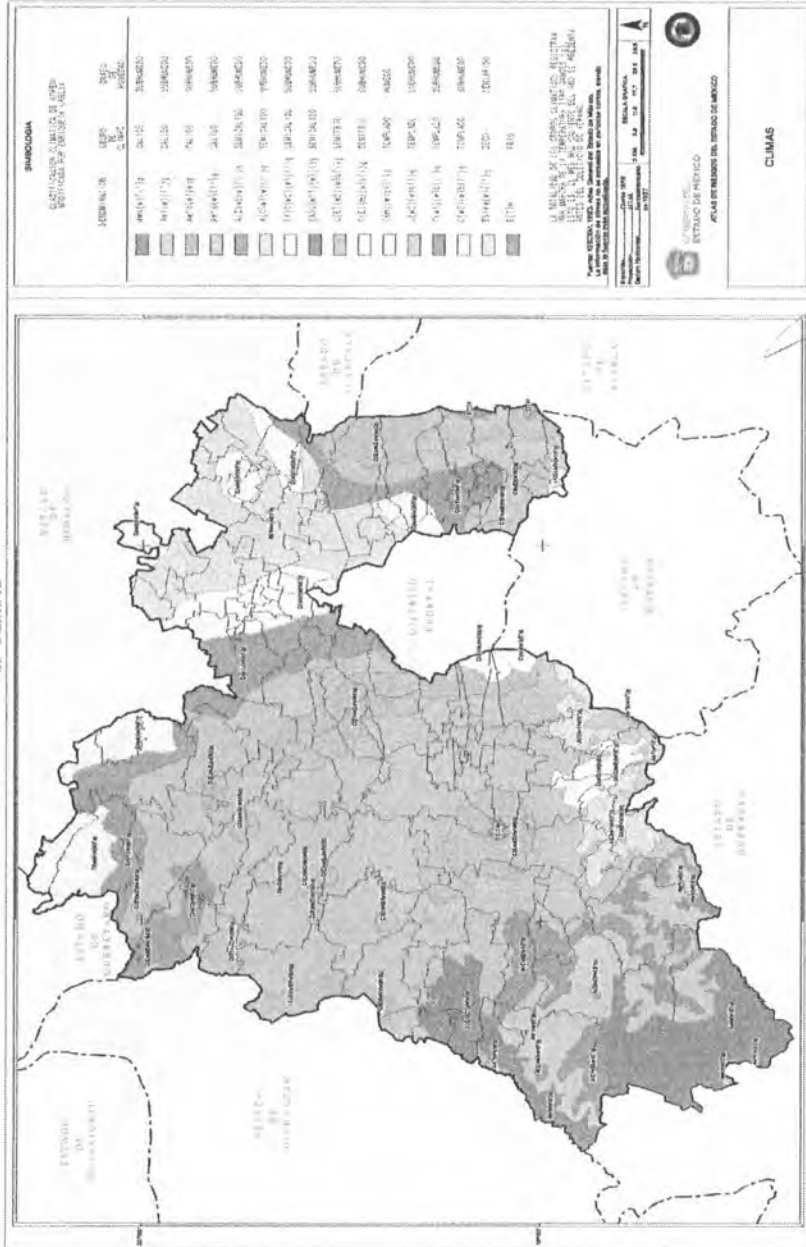
Additional handwritten signatures and marks at the bottom of the page



Mapas Generales

Coordinación General de Protección Civil del Estado de México
Ayuntamiento Constitucional de Tultitlán

6.- CLIMAS



Atlas de Riesgos Tultitlán



Tultitlán
2019 - 2021

Mapas Generales

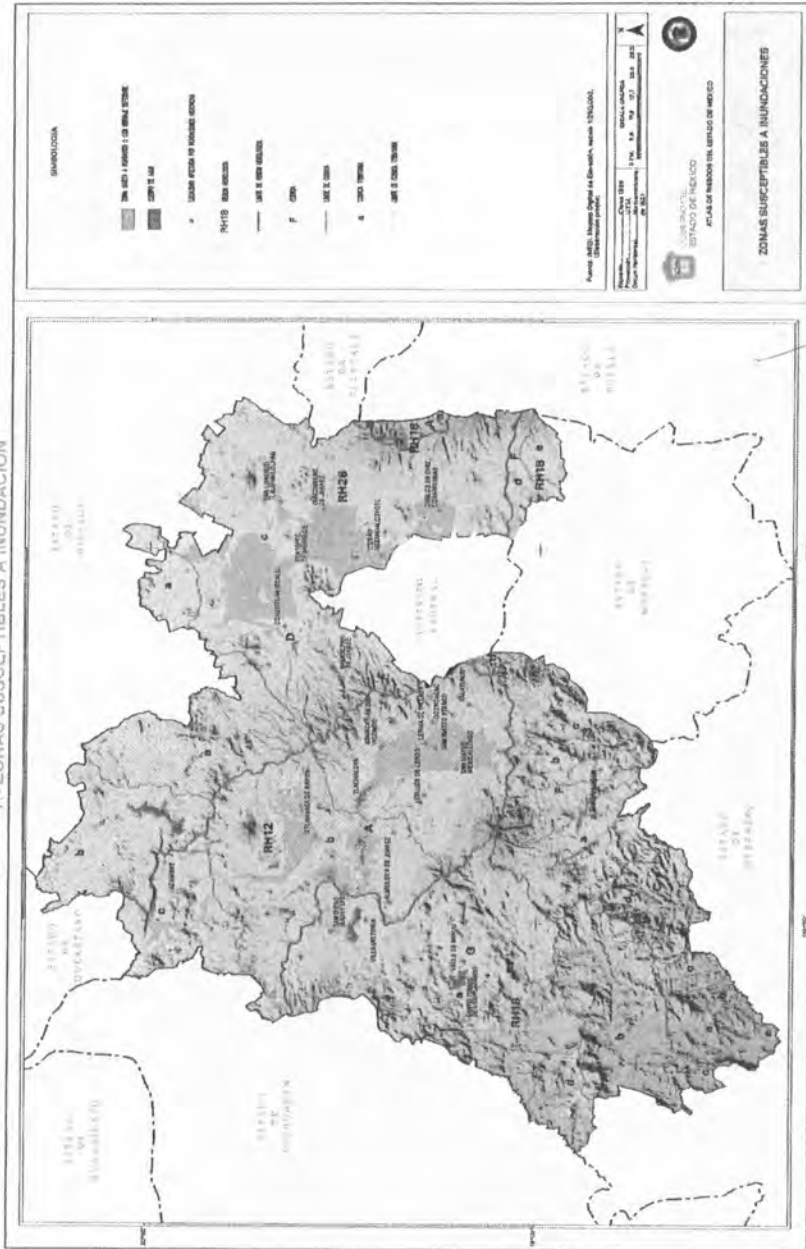
Periódico Oficial Gaceta Municipal



Tultitlán
2019 2021
Gobierno del bienestar

Coordinación General de Protección Civil del Estado de México
Ayuntamiento Constitucional de Tultitlán

7.- ZONAS SUSCEPTIBLES A INUNDACIÓN



Atlas de Riesgos Tultitlán



Tlaxcala
2019 - 2021

Periódico Oficial Gaceta Municipal


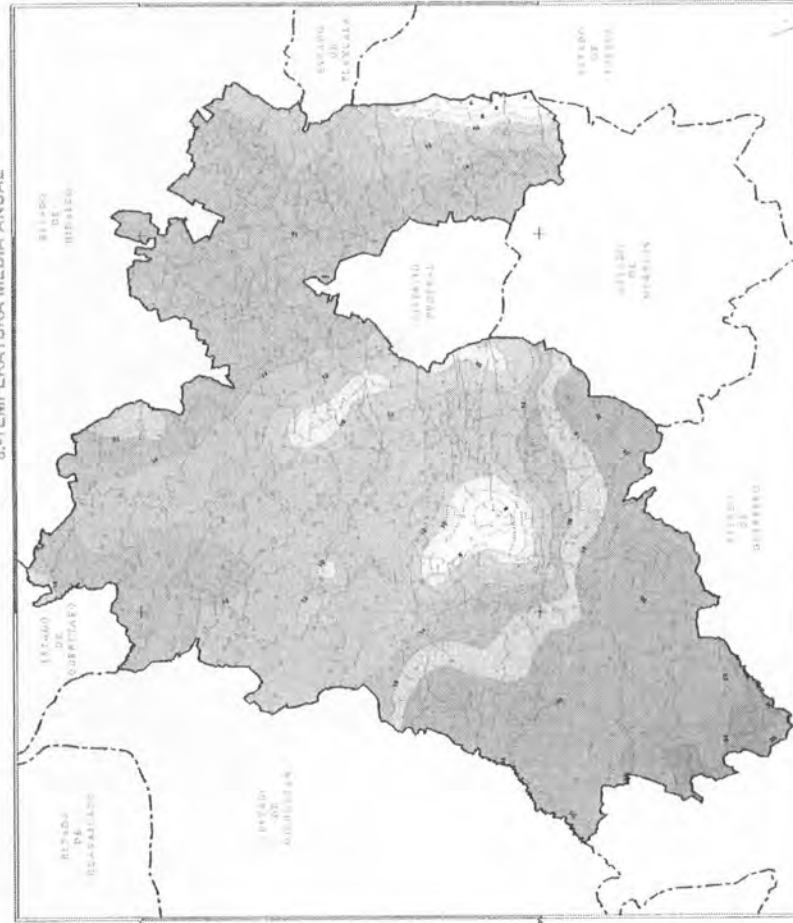


Tlaxcala
2019 - 2021
Gobierno del bienestar

Coordinación General de Protección Civil del Estado de México
Ayuntamiento Constitucional de Tlaxcala

Mapas Generales

8.-TEMPERATURA MEDIA ANUAL



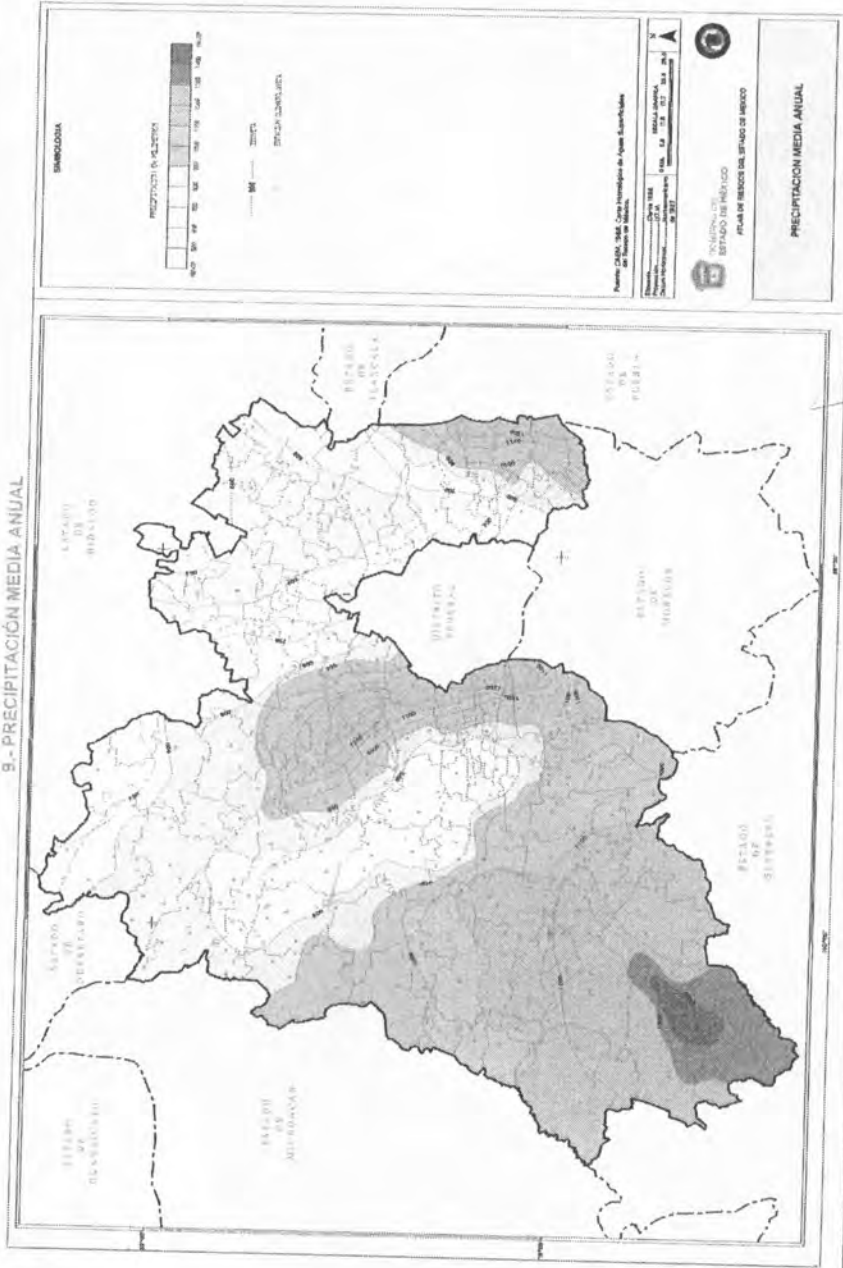
Atlas de Riesgos Tlaxcala



Mapas Generales

Coordinación General de Protección Civil del Estado de México
Ayuntamiento Constitucional de Tultitlán

9.- PRECIPITACIÓN MEDIA ANUAL



Atlas de Riesgos Tultitlán

35

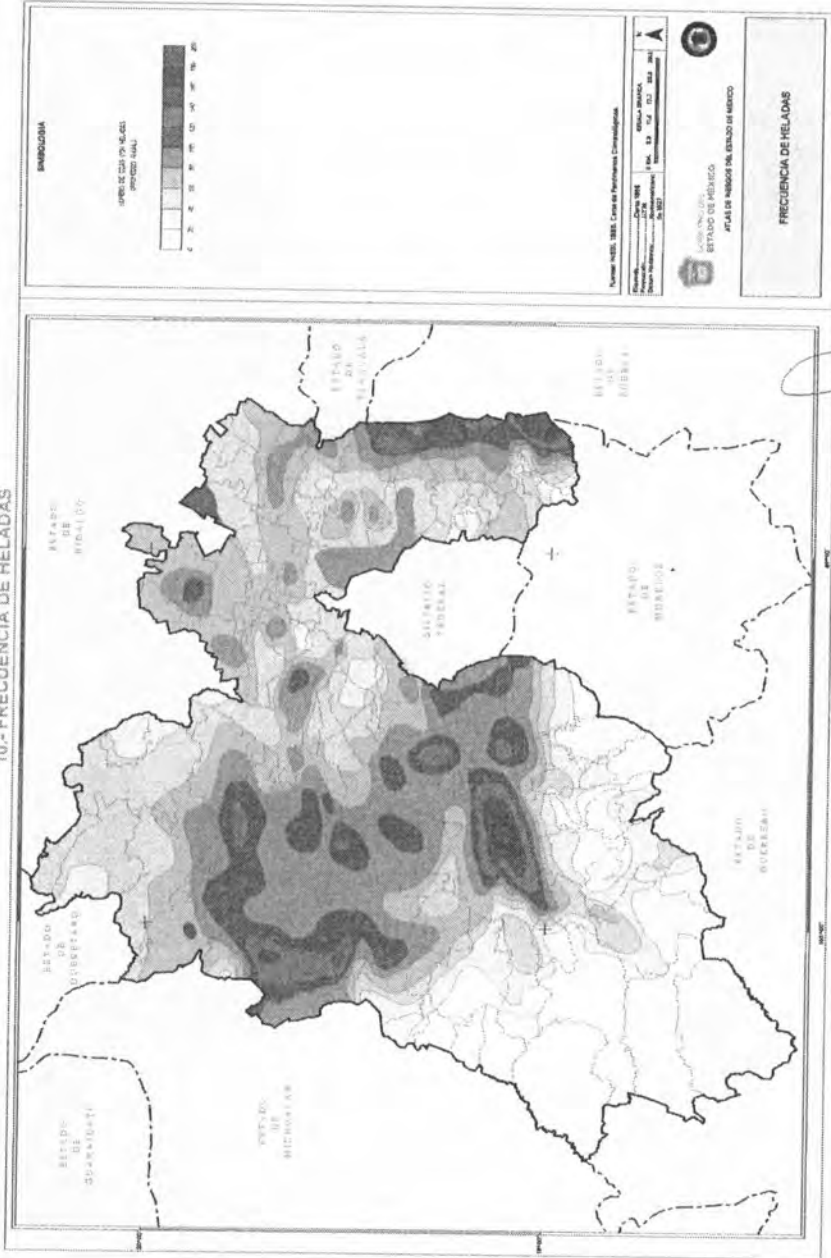
[Handwritten signatures and marks]

[Handwritten signatures and marks]

Mapas Generales

Coordinación General de Protección Civil del Estado de México
Ayuntamiento Constitucional de Tultitlán

10.- FRECUENCIA DE HELADAS



Atlas de Riesgos Tultitlán

36

(Handwritten signatures and initials)



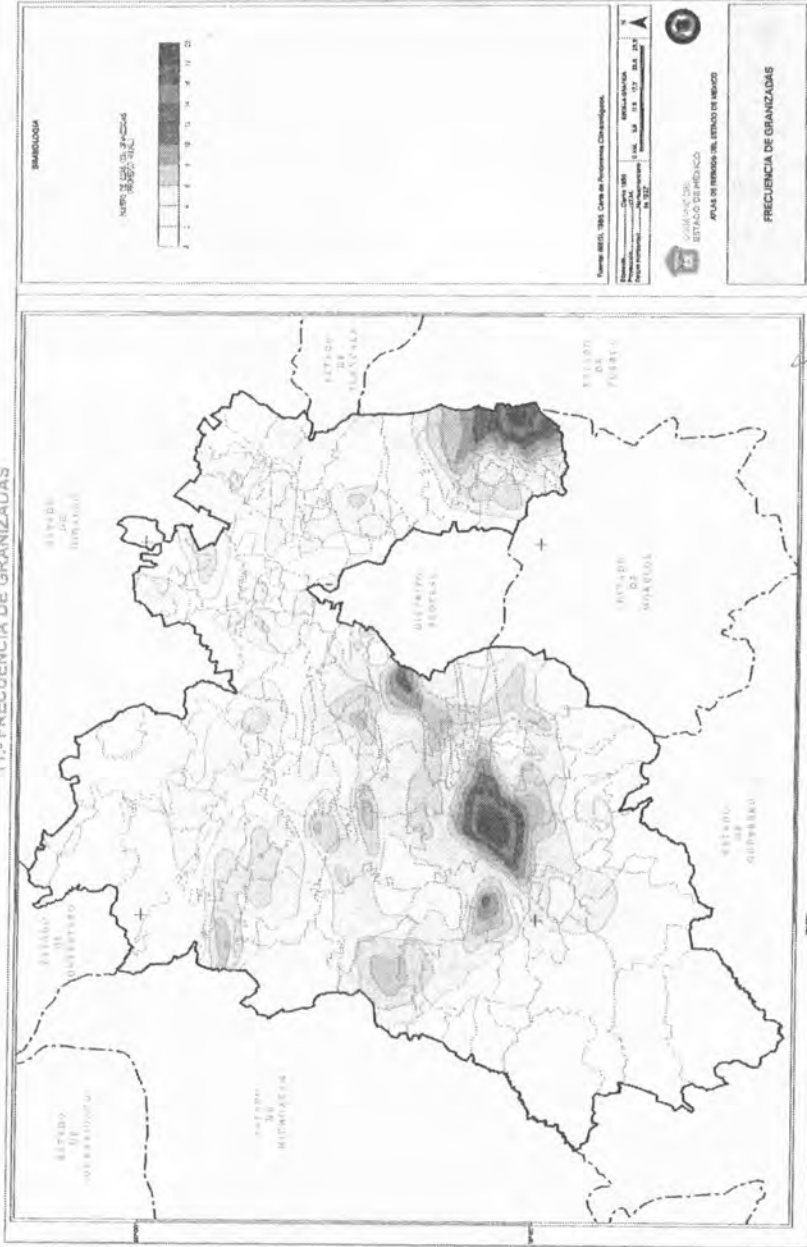
Coordinación General de Protección Civil del Estado de México
Ayuntamiento Constitucional de Tultitlán

Periódico Oficial

Gaceta Municipal



11.- FRECUENCIA DE GRANIZADAS




Atlas de Riesgos Tultitlán

Nomenclátor de Localidades

Coordinación General de Protección Civil del Estado de México
Ayuntamiento Constitucional de Tultitlán

SECCIÓN III NOMENCLÁTOR DE LOCALIDADES

























Coordinación General de Protección Civil del Estado de México
Ayuntamiento Constitucional de Tultitlán

Nomenclátor de Localidades

III.- NOMENCLATOR DE LOCALIDADES

III - NOMENCLATOR DE LOCALIDADES

Número	Localidad originales	Categoría administrativa	UTM			Coordenadas		Geográficas Longitudinal Oeste	Altitud en metros sobre el nivel del mar	Cabe de la voto lista 10, 000
			Este (K)	Norte (V)	Nombre (V)	Latitud Norte	Longitudinal Oeste			
1	ALBORADA I S	FRACCIONAMIENTO	491702	2176288	9°40'59"	099°04'45"	2238	525		
2	ALBORADA II S	FRACCIONAMIENTO	491600	2175967	19°40'48"	099°04'48"	2238	525		
3	ALCAZAR	CONDOMINIO	488848	2175883	19°40'46"	099°06'23"	2240	525		
4	AMPLIACION LA SARDAÑA	COLONIA	482382	2166841	19°35'52"	099°10'04"	2305	507		
5	AMPLIACION LAS TORRES SEGUNDA SECC	COLONIA	483661	2166609	19°36'48"	099°09'21"	2255	507		
6	ARBOLEDA LA LOMA	CONDOMINIO	482582	2168944	19°37'00"	099°09'58"	2270	507		
7	ARCOS I S	CONDOMINIO	490840	2174880	19°40'13"	099°08'15"	2238	525		
8	ARCOS II S	CONDOMINIO	490820	2174800	19°40'11"	099°05'15"	2238	525		
9	ARCOS III S	CONDOMINIO	490863	2174658	19°40'08"	099°05'14"	2240	525		
10	ARCOS VI	CONDOMINIO	491470	2174130	19°39'48"	099°04'53"	2238	525		
11	AZUL CIELO S	CONDOMINIO	491470	2174130	19°39'48"	099°04'53"	2238	525		
12	BELEM	BARRIO	482171	2171804	19°38'33"	099°10'12"	2247	507		
13	BELLO HORIZONTE	COLONIA	483294	2168358	19°37'13"	099°09'33"	2252	507		
14	BENITO JUAREZ	COLONIA	483287	2167826	19°36'17"	099°09'34"	2312	507		
15	BONITO TULTITLAN LT 80	CONDOMINIO	489349	2175655	19°40'39"	099°06'06"	2240	525		
16	BOSQUES DE TULTITLAN	CONDOMINIO	482739	2169995	19°37'34"	099°09'53"	2250	507		
17	BUENAVISTA	EJIDO	483189	2168761	19°36'51"	099°35'22"	2255	507		
18	BUENAVISTA AMP 1	COLONIA	481538	2165296	19°35'01"	099°10'34"	2268	469		
19	BUENAVISTA AMP 2	COLONIA	482225	2165700	19°35'14"	099°10'10"	2245	528		
20	BUENAVISTA PARTE ALTA	COLONIA	482850	2168000	19°36'29"	099°08'49"	2285	507		
21	BUENAVISTA PARTE BAJA	COLONIA	482760	2168515	19°36'46"	099°08'52"	2284	607		
22	CARTAGENA 1	PARQUE INDUSTRIAL	483940	2171785	19°38'32"	099°08'11"	2244	507		
23	CASITAS SAN PABLO 5	CONDOMINIO	490818	2175409	19°40'31"	099°05'15"	2238	525		
24	CD LABOR	FRACCIONAMIENTO	482135	2167443	19°36'11"	099°10'13"	2292	607		
25	COCEM	FRACCIONAMIENTO	482472	2169637	19°37'19"	099°10'02"	2248	607		

Alias de Riesgos Tultitlán

39

[Handwritten signatures and initials]



Tultitlán
2019 - 2021

Periódico Oficial

Gaceta Municipal



Tultitlán
2019 2021
Gobierno del bienestar

Coordinación General de Protección Civil del Estado de México
Ayuntamiento Constitucional de Tultitlán

Nomenclátor de Localidades

Número	Localidad	Categoría	UTM	Coordenadas	Altitud	Clave de identificación
26	COCEM AMPLIACION	CONDominio	482250	2168670 19°37'24"	099°10'08"	507
27	CONJUNTO BRILLANTE	CONDominio	485527	2170174 19°37'40"	099°08'17"	507
28	CONJUNTO FORTUNA 5	CONDominio	492427	2173608 19°39'32"	099°04'20"	525
29	MAGNOLIAS 5	FRACCIONAMIENTO	491925	2173710 19°38'35"	099°04'37"	525
30	CONJUNTO SAN PABLO 5	CONDominio	491260	2175240 19°40'25"	099°05'00"	525
31	CONJUNTO URBANO LA LOMA	CONDominio	482892	2189059 19°37'04"	099°09'54"	507
32	CORREDOR LECHERIA CUATITLAN	ZONA INDUSTRIAL	480256	2189325 19°37'12"	099°11'18"	506
33	CORREDOR LOPEZ FORTILLO 1	ZONA INDUSTRIAL	480697	2167136 19°36'01"	099°11'02"	506
34	COYOLI MARTINEZ	CONDominio	492220	2174760 19°40'08"	099°04'27"	238
35	CUEYAMIL	COLONIA	483045	2170645 19°37'55"	099°08'42"	50
36	DIEZ DE JUNIO	COLONIA	485380	2173220 19°39'19"	099°08'22"	5237

Número	Localidad	Categoría	Escala	UTM		Coordenadas		Altitud	Clave de identificación
				Este (E)	Norte (N)	Latitud Norte	Longitud Oeste		
37	EL CAMPANARIO	CONDominio	482143	2174228	19°39'52"	099°04'30"	2238	525	
38	CRISTO 1	PARQUE INDUSTRIAL	482683	2172883	19°39'08"	099°09'55"	2245	525	
39	EL FARO LT 3 PONIENTE 5	CONDominio	490522	2176698	19°41'12"	099°05'25"	2238	525	
40	EL FRENO	COLONIA	481940	2168839	19°36'57"	099°10'20"	2265	507	
41	EL FRESNO AMPLIACION	COLONIA	481900	2168445	19°36'43"	099°10'21"	2270	506	
42	EL GOLFO	CONDominio	481814	2168648	19°36'50"	099°10'24"	2290	506	
43	EL KIOSKO 5	CONDominio	482421	2174473	19°40'00"	099°04'20"	2238	525	
44	EL LAUREL	CONDominio	490789	2174925	19°40'15"	099°05'16"	2240	525	
45	EL OBELISCO	CONDominio	482388	2170521	19°37'51"	099°10'05"	2250	507	
46	EL ROCIO	CONDominio	481645	2174888	19°40'14"	099°04'47"	2238	525	
47	EL TESORO	COLONIA	482511	2186708	19°35'47"	099°10'00"	2292	507	
48	EL TESORO AMPLIACION	COLONIA	482800	2166210	19°35'31"	099°09'57"	2310	507	
49	EMILIO CHUAYFET	COLONIA	482140	2175170	19°40'23"	099°04'30"	2238	525	
50	ESTADO DE MEXICO CORREDOR INDUSTRIAL	ZONA INDUSTRIAL	480313	2168816	19°37'28"	099°11'16"	2293	506	

Atlas de Riesgos Tultitlán

Coordinación General de Protección Civil del Estado de México
Ayuntamiento Constitucional de Tultitlán

Nomenclátor de Localidades

51	ESTEPAS	CONDOMINIO	481886	2175380	19°40'29"	099°04'38"	2238	525
52	ESTRELLA DE TULTITLÁN LT 55 PTE	CONDOMINIO	489136	2175702	19°40'40"	098°06'13"	2238	525
53	FERRILERA MARIO ESCOBEDO	CONDOMINIO	480724	2167906	19°38'26"	099°11'02"	2280	506
54	FIMESA I EL PARAJE	COLONIA	481235	2167208	19°35'03"	099°10'44"	2248	508
55	FIMESA II AMPLIACIÓN LA SARDAÑA	COLONIA	478421	2166334	19°35'36"	099°12'21"	2245	506
56	FUENTES DEL VALLE	FRACCIONAMIENTO	485440	2170717	19°37'57"	099°08'20"	2246	507
57	GRANJAS DE SAN PABLO	FRACCIONAMIENTO	491116	2174016	19°39'45"	099°05'06"	2238	525
58	GUSTAVO BAZ	CONDOMINIO	491706	2175048	19°40'18"	099°04'45"	2238	525
59	HACIENDA SAN PABLO	FRACCIONAMIENTO	492183	2174548	19°40'03"	099°04'28"	2238	525
60	HOGARES DE CASTERA 5	CONDOMINIO	492515	2175410	19°40'31"	099°04'27"	2238	525
61	IMMEX 5	FRACCIONAMIENTO	481881	2173508	19°39'29"	099°04'39"	2238	525
62	INDEPENDENCIA	COLONIA	481463	2170337	19°37'46"	099°10'36"	2247	506
63	INDEPENDENCIA I	ZONA INDUSTRIAL	480885	2170525	19°37'51"	099°10'56"	2250	506
64	ISIDRO FABELA 5	CONDOMINIO	481670	2173750	19°39'37"	099°04'46"	2238	525
65	IZCALLI DEL VALLE	FRACCIONAMIENTO	480409	2165462	19°35'07"	099°11'12"	2263	469
66	IZACALXLI RINCONADA LT 113	FRACCIONAMIENTO	481530	2173860	19°39'40"	099°04'51"	2238	525
67	IZACALLI SAN PABLO	FRACCIONAMIENTO	481949	2174340	19°39'56"	099°04'36"	2236	525
68	JARDINES DE LA CAÑADA	FRACCIONAMIENTO	482140	2166980	19°35'57"	099°10'13"	2320	507
69	JARDINES DE LOS CLAUSTROS I 5	FRACCIONAMIENTO	480986	2175305	19°40'27"	099°05'10"	2238	525
70	JARDINES DE LOS CLAUSTROS II 5	FRACCIONAMIENTO	491090	2175360	19°40'29"	099°05'07"	2238	525
71	JARDINES DE LOS CLAUSTROS III 5	FRACCIONAMIENTO	492210	2175020	19°40'18"	099°04'26"	2238	525
72	JARDINES DE LOS CLAUSTROS IV 5	FRACCIONAMIENTO	491190	2174690	19°40'07"	099°05'03"	2238	525

Alisa de Riesgo Tultitlán



Tultitlán
2019 - 2021

Periódico Oficial

Gaceta Municipal



Tultitlán
2019 2021
Gobierno del bienestar

Normas de Localidades

Coordinación General de Protección Civil del Estado de México
Ayuntamiento Constitucional de Tultitlán

Número	Localidad	Tipo de zona	Límite		Coordenadas		Alcance máximo sobre el terreno del mpm	Clase de la zona (m2)
			Eje (K)	Punto (Y)	Longitud norte	Longitud oeste		
73	JARDINES DE LOS CLAUSTROS V 6	FRACCIONAMIENTO	481040	2174460	19°39'50"	099°05'08"	2238	525
74	JARDINES DE LOS CLAUSTROS VI 5	FRACCIONAMIENTO	491875	2176175	19°40'56"	099°04'39"	2238	525
75	JARDINES DE SAN PABLO	CONDOMINIO	491744	2174325	19°39'55"	099°04'44"	2240	525
76	JARDINES DE TULTILAN	CONDOMINIO	486888	2171918	19°38'37"	099°08'11"	2240	507
77	LA CONCEPCION	BARRIO	481416	2171765	19°38'32"	099°10'39"	2247	506
78	LA ISLA	CONDOMINIO	490580	2176140	19°40'54"	099°05'24"	2238	525
79	LA JOYA	COLONIA	482356	2168310	19°38'39"	099°10'06"	2318	507
80	LA LIBERTAD	COLONIA	483352	2168305	19°36'39"	099°08'31"	2258	507
81	LA LOMA I	CONDOMINIO	482534	2166694	19°36'58"	099°10'00"	2270	507
82	LA LOMA II	CONDOMINIO	482063	2166402	19°35'37"	099°10'16"	2274	507
83	UNIDAD HABITACIONAL GRANJA	FRACCIONAMIENTO	480880	2173831	19°38'39"	099°05'13"	2240	525
84	LAS LAMENAS	CONDOMINIO	490899	2178576	19°41'08"	099°05'13"	2238	525
85	LAS BUGAMBILIAS	CONDOMINIO	490622	2173943	19°39'43"	099°05'22"	2240	525
86	LAS ESTEPAS II 5	FRACCIONAMIENTO	491880	2176390	19°40'30"	099°04'39"	2238	525
87	LAS FUENTES	CONDOMINIO	491402	2175342	19°40'28"	099°04'56"	2240	525
88	LAS GRANJAS	CONDOMINIO	491238	2173695	19°39'35"	099°05'01"	2240	525
89	LAS TORRES I	CONDOMINIO	483800	2170425	19°38'05"	099°08'24"	2266	507
90	TORTOLAS 6	COLONIA	482155	2176625	19°40'37"	099°04'29"	2238	525
91	LAZARO CARDENAS ZONA HORNOS	FRACCIONAMIENTO	483552	2170273	19°37'43"	099°08'25"	2247	507
92	LECHERIA	COLONIA	480920	2168883	19°36'58"	099°10'56"	2246	506
93	LOMAS DE CARTAGENA	FRACCIONAMIENTO	481495	2167200	19°38'03"	099°10'35"	2336	506
94	LOMAS DE PARQUE I	FRACCIONAMIENTO	481760	2167530	19°36'14"	099°10'26"	2300	50
95	LOMAS DE PARQUE II	FRACCIONAMIENTO	481825	2167060	19°35'58"	099°10'24"	2312	506
96	LOMAS DEL PARQUE III	FRACCIONAMIENTO	481560	2166780	19°36'50"	099°10'34"	2325	506
97	LOS AGAVES LT 71	CONDOMINIO	491904	2175127	19°40'21"	099°04'38"	2240	525
98	LOS AGAVES TULTILAN	CONDOMINIO	485619	2172329	19°36'50"	099°08'14"	2240	507

Atlas de Riesgos Tultitlán



Coordinación General de Protección Civil del Estado de México

Ayuntamiento Constitucional de Tultitlán

Nomenclátor de Localidades

Número	Localidad Nombre	Categoría Administrativa	UTM		Coordenadas		Geográficas Longitud Oeste	Altitud metros sobre el nivel del mar	Clave de la zona (00-10) 10 1000
			Este (X)	Norte (Y)	Latitud Norte	Longitud Oeste			
98	LOS ARCOS IV 5	CONDOMINIO	490837	2174676	19°40'07"	099°05'16"	2238	525	
100	LOS ARCOS V 5	CONDOMINIO	490837	2174676	19°40'07"	099°05'15"	2238	525	
101	LOS PORTALES	CONDOMINIO	486713	2171282	19°38'16"	099°07'36"	2240	507	
102	LOS REYES	BARRIO	482349	2171652	19°38'28"	099°10'06"	2248	507	
103	LOS REYES	COLONIA	482140	2170065	19°37'38"	099°10'13"	2250	507	
104	LOS SAUCES	CONDOMINIO	488783	2170363	19°37'46"	099°07'34"	2260	507	
105	LOS TULIPANES	CONDOMINIO	481522	2166623	19°35'44"	099°10'34"	2250	506	
106	LOTE 104 SUR	CONDOMINIO	482565	2174201	19°39'51"	099°04'15"	2240	525	
107	LOTE 104 TEHUANTEPEC	CONDOMINIO	482549	2174138	19°38'48"	099°04'16"	2238	525	
108	LOTE 105 EBANO 5	CONDOMINIO	482083	2173666	19°39'34"	099°04'33"	2238	525	
109	LOTE 12 CREPUSCULO 5	CONDOMINIO	491866	2176162	19°40'55"	099°04'37"	2238	525	
110	LOTE 41 EL ACRIMEN 5	CONDOMINIO	492300	2176420	19°40'32"	099°04'25"	2238	525	
111	LOTE 46 EL RELOJ VILLA 5	CONDOMINIO	489838	2176867	19°40'45"	099°05'49"	2238	525	
112	LOTE 47 EL RELOJ RESIDENCIAL	CONDOMINIO	489856	2176864	19°40'45"	099°05'46"	2238	525	
113	LOTE 48 EL RELOJ CRONOS	CONDOMINIO	490481	2176680	19°40'39"	099°05'26"	2238	525	
114	LOTE 150 A	CONDOMINIO	490882	2175488	19°40'33"	099°05'13"	2240	525	
115	LOTE 50 B LAS LADERAS	CONDOMINIO	490882	2175488	19°40'33"	099°05'13"	2240	525	
116	LOTE 50 D	CONDOMINIO	490822	2176731	19°40'41"	099°05'12"	2240	525	
117	LOTE 50 B LAS LADERAS 5	CONDOMINIO	490855	2175663	19°40'39"	099°05'14"	2238	525	
118	LOTE 82 TORRES TULTITLÁN	CONDOMINIO	491159	2175396	19°40'30"	099°05'04"	2240	525	
119	LOTE 55 ORIENTE LOS TELADOS 5	CONDOMINIO	492140	2175320	19°40'28"	099°04'30"	2238	525	
120	LOTE 55 LOS GIRASOLES 5	CONDOMINIO	483007	2174183	19°39'51"	099°04'00"	2238	525	
121	LOTE 55 TORRES EL RELOJ	CONDOMINIO	488914	2175757	19°40'42"	099°06'21"	2238	525	
122	LOTE 82 ORIENTE JUAN RULFO	CONDOMINIO	488783	2175607	19°40'38"	099°05'51"	2238	525	
123	LOTE 83 CONJUNTO PILARES	CONDOMINIO	490127	2175611	19°40'37"	099°05'39"	2240	525	
124	LOTE 84 OCTAVIO PAZ 5	CONDOMINIO	490167	2176487	19°40'32"	099°05'38"	2238	525	

Atlas de Resagos Tultitlán

43

(Handwritten signatures and marks)



Tultitlán
2019 - 2021

Periódico Oficial

Gaceta Municipal



Tultitlán
2019 2021
Gobierno del bienestar


Coordinación General de Protección Civil del Estado de México
Ayuntamiento Constitucional de Tultitlán

Nomenclátor de Localidades

125	LOTE 76 EL RELOJ	CONDominio	489787	2175338	19°40'28"	099°05'51"	2240	525
126	LOTE 82 GUILLERMO GONZALEZ CAMANERA	CONDominio	481850	2175025	18°40'18"	098°04'37"	2238	525
127	LOTE 84 LAS ADELAS	CONDominio	481470	2174889	19°40'14"	098°04'53"	2238	525
128	LOTE 90 JUANA DE ASBAJE	CONDominio	482658	2173443	18°39'27"	098°04'16"	2238	525
129	LOTE 92 LAS ROSAS	CONDominio	482428	2173417	18°39'26"	098°04'21"	2238	525
130	LOTE 93 AMALIA	CONDominio	481644	2174648	19°40'08"	098°04'47"	2240	525
131	LLANURA VERDE 5	CONDominio	481548	2174638	18°40'05"	098°04'50"	2238	525
132	LLANURAS 5	CONDominio	482450	2174703	19°40'08"	098°04'19"	2238	525
133	MAGNOLIAS 200 5	FRACCIONAMIENTO	481810	2173760	18°39'38"	098°04'41"	2238	525
134	MARIONO ESCOBEDO	COLONIA	480970	2168385	19°36'41"	098°10'53"	2246	506
135	MARIANO ESCOBEDO LOS FAROLES 5	UNIDAD HABITACIONAL	482015	2176160	18°40'55"	098°04'54"	2238	525
136	MAYORAZGO TUTTILAN	CONDominio	485875	2170140	19°37'39"	098°08'06"	2248	507
137	NATIVITAS	BARRIO	482450	2172725	18°39'03"	098°10'03"	2248	526
138	NUOVA TUTTILAN	COLONIA	480385	2168770	19°36'16"	098°11'14"	2262	489
139	OJO DE AGUA PRIMERA SECCION	COLONIA	481850	2168140	19°36'34"	098°10'23"	2284	506
140	OJO DE AGUA SEGUNDA SECCION	COLONIA EJIDAL	481385	2168100	18°36'33"	098°10'40"	2260	506
141	PORQUE SAN PABLO	CONDominio	481738	2174032	19°39'46"	098°04'44"	2240	525
142	PENSAMIENTOS 5	CONDominio	481384	2174408	19°39'58"	098°04'56"	2238	525
143	PLAZA ALBORADA LA LOMA	CONDominio	482318	2168755	19°36'54"	098°10'07"	2265	507
144	PORTAL SAN PABLO	CONDominio	485289	2176104	18°40'53"	098°08'08"	2240	525

Atlas de Riesgos Tultitlán

0000073



Coordinación General de Protección Civil del Estado de México
Ayuntamiento Constitucional de Tultitlán

Nomenclátor de Localidades

Número	Localidad	Categoría	UTM		Coordenadas Geográficas		Altitud (metros sobre el nivel del mar)	Clave de la Tabla de Ubicación
			Este (el)	Norte (y)	Latitud norte	Longitud oeste		
145	PORTO ALEGRE	CONDOMINIO	481820	2170420	19°37'48"	099°10'24"	2245	508
146	PRADOS A 5	CONDOMINIO	491912	2174748	19°40'08"	099°04'38"	2238	525
147	PRADOS B 5	CONDOMINIO	492027	2174848	19°40'12"	099°04'34"	2238	525
148	PRIVADA LOS PRADOS	CONDOMINIO	480696	2173748	19°39'37"	099°05'09"	2240	525
149	PRIVADA EL SOL	CONDOMINIO	492585	2173382	19°39'25"	099°04'15"	2238	525
150	QUINTAS SAN PABLO	CONDOMINIO	489983	2175145	19°40'22"	099°05'47"	2240	525
151	REAL DE TULTITLÁN LOTE 80 C	CONDOMINIO	490711	2175521	19°40'34"	099°05'19"	2238	525
152	REAL DEL BOSQUE	CONDOMINIO	485460	2168923	18°36'59"	099°08'19"	2330	507
153	RECURSOS HIDRAULICOS	CONDOMINIO	481700	2168982	19°37'14"	099°10'28"	2250	508
154	RESIDENCIAL ESPERANZA	CONDOMINIO	492604	2173914	19°39'42"	099°04'15"	2238	525
155	RESIDENCIAL LOS REYES	CONDOMINIO	482106	2170917	19°38'04"	099°10'14"	2245	507
156	RESIDENCIAL MORELOS 5	CONDOMINIO	491533	2175150	19°40'22"	099°04'51"	2238	525
157	RESIDENCIAL SAN PABLO II 5	FRACCIONAMIENTO	491747	2174287	19°39'54"	099°04'43"	2238	525
158	RESIDENCIAL SOL	CONDOMINIO	492495	2173703	19°39'35"	099°04'18"	2238	525
159	RINCONADA SAN MARCOS 2	COLONIA	481070	21684700	19°34'42"	099°10'50"	2315	469
160	SAN ANTONIO TULTITLÁN	EJIDO	483384	2166913	19°35'54"	099°09'30"	2285	507
161	SAN BARTOLO	BARRIO	482164	2172466	19°38'54"	099°10'12"	2246	526
162	SAN FRANCISCO CHILPAN	DELEGACIÓN	481417	2168720	19°36'52"	099°10'38"	2278	508
163	SAN FRANCISCO CHILPAN	EJIDO	483519	2168411	19°36'43"	099°09'28"	2255	507
164	SAN JUAN	BARRIO	482949	2171659	19°39'28"	099°09'49"	2247	507
165	SAN LUCAS TEPETLACALCO	EJIDO	486257	2171325	19°38'18"	099°07'52"	2240	507
166	SAN LUIS 1	PARQUE INDUSTRIAL	482246	2172979	19°39'11"	099°10'09"	2248	526
167	SAN MATEO CUAUTEPEC	SIN CATEGORIA	483380	2169876	19°37'30"	099°08'23"	2268	507
168	SAN MATEO CUAUTEPEC	EJIDO	484880	2169171	19°37'08"	099°08'39"	2290	507
169	SAN MIGUEL 1	PARQUE INDUSTRIAL	482338	2172640	19°36'00"	099°10'06"	2246	526


Atlas de Riesgos Tultitlán



Tultitlán
2019 - 2021

Periódico Oficial

Gaceta Municipal



Tultitlán
2019 2021
Gobierno del bienestar

Coordinación General de Protección Civil del Estado de México
Ayuntamiento Constitucional de Tultitlán

Normenciliador de Localidades

170	SAN PABLO CASTERA	CONDOMINIO	492365	2175090	19°40'20"	099°04'22"	2238	525
171	SAN PABLO CASTERA II	FRACCIONAMIENTO	492276	2173839	19°39'38"	099°04'25"	2238	525
172	SAN PABLO DE LAS SALINAS 5	SIN CATEGORIA	490191	2174399	19°39'58"	099°05'37"	2238	525
173	SAN PABLO DE LAS SALINAS 5	CONDOMINIO	492368	2173828	19°39'39"	099°04'22"	2238	525
174	SAN PABLO II	CONDOMINIO	491591	2174358	19°39'56"	099°04'48"	2238	525
175	SAPABLO III A 5	CONDOMINIO	492475	2173780	19°39'37"	099°04'18"	2238	525
176	SAN PABLO III B 5	CONDOMINIO	492231	2173596	19°39'32"	099°04'27"	2238	525
177	SANTA CLARA	COLONIA	481400	2168228	19°36'37"	099°10'39"	2257	506
178	SANTA MARIA CUAUTEPEC	DELEGACION	486105	2168968	19°37'24"	099°07'57"	2284	507
179	SANTA MARIA CUAUTEPEC	EJIDO	485712	2170067	19°37'37"	099°08'11"	2255	507
180	SANTA MARIA GUADALUPE	COLONIA	483199	2166016	19°35'24"	099°08'36"	2247	507

Número	Localidad	Categoría Administrativa	UTM		Coordenadas		Altitud metros sobre el nivel del mar	Cota de elevación sobre el nivel del mar
			Easting (X)	Northing (Y)	Latitud (Norte)	Longitud (Oeste)		
181	SANTIAGO TEYAHUALCO	EJIDO	485014	2172416	19°38'53"	099°06'35"	2240	526
182	SANTIAGUITO	BARRIO	483066	2172447	19°38'55"	099°06'41"	2246	526
183	SOLAR SAN PABLO	CONDOMINIO	490787	2174378	19°39'57"	099°05'16"	2240	525
184	SOLIDARIDAD SECCION I	COLONIA	484897	2169046	19°37'03"	099°08'38"	2278	507
185	SOLIDARIDAD SECCION II	COLONIA	485170	2168850	19°36'57"	099°08'26"	2323	507
186	SOLIDARIDAD SECCION III	COLONIA	485275	2168640	19°36'50"	099°08'25"	2372	507
187	SOLIDARIDAD SOCIAL LOTE 105/5	FRACCIONAMIENTO	491040	2174208	19°39'51"	099°05'08"	2238	525
188	SUSTITUCION ARISTA 5	CONDOMINIO	492075	2175068	19°40'18"	099°04'32"	2238	525
189	TULTITLÁN 1	PARQUE INDUSTRIAL	483784	2172622	19°39'00"	099°06'17"	2248	526
190	TULTITLÁN DE MARIANO ESCOBEDO	CABECERA MUNICIPAL	482500	2172230	19°38'47"	099°10'01"	2251	526
191	UNIDAD DE ELECTRICISTAS	CONDOMINIO	482065	2170372	19°37'46"	099°10'16"	2250	507
192	UNIDAD HABITACIONAL ARBOLEADAS LOTE 59	EJIDO	490503	2175538	19°40'35"	099°05'25"	2238	525
193	UNIDAD HABITACIONAL LAVA 46	CONDOMINIO	491208	2175647	19°40'38"	099°05'02"	2240	525

Atlas de Riesgos Tultitlán

46



Coordinación General de Protección Civil del Estado de México
Ayuntamiento Constitucional de Tultitlán

Nomenclátor de Localidades

194	U-HABITACIONAL SAN PABLO DE LAS SALINAS	CONDOMINIO	491689	2174197	19°39'51"	099°04'45"	2235	525
195	UNIDAD MORELOS 2 SECCION	FRACCIONAMIENTO	491847	2175635	19°40'38"	099°04'47"	2238	525
196	UNIDAD MORELOS 3 SECC INFONAVIT	FRACCIONAMIENTO	490188	2176408	19°41'03"	099°05'38"	2238	525
197	VALLE DE TULES	COLONIA	481178	2166717	19°35'15"	099°10'46"	2258	469
198	VALLE VERDE	COLONIA	481765	2165903	19°35'21"	099°10'26"	2238	506
199	VERDE CALRO	CONDOMINIO	481516	2174399	19°39'58"	099°04'51"	2238	525
200	VILLA DON DAMIAN	CONDOMINIO	491781	2176079	19°40'52"	099°04'43"	2240	525
201	VILLA ESMERALDA							
202	VILLAS DE SAN FRANCISCO CHILPAN	FRACCIONAMIENTO	481520	2168510	19°38'46"	099°10'34"	2260	506
203	VILLAS DE SAN FRANCISCO II	CONDOMINIO	481723	2168477	19°38'45"	099°10'27"	2265	507
204	VILLAS DE SAN JOSE	FRACCIONAMIENTO	485627	2170055	19°37'36"	099°08'13"	2257	507
205	VILLAS DE SAN PABLO	CONDOMINIO	492240	2173383	19°39'25"	099°04'26"	2240	525
206	VILLAS JARDIN	CONDOMINIO	482400	2168460	19°37'17"	099°10'04"	2248	507
207	VILLAS DE LORETO	CONDOMINIO	492027	2176115	19°40'53"	099°14'34"	2240	525
208	VILLAS SAN PABLO LOTE 107 SUR	CONDOMINIO	492265	2173534	19°39'30"	099°04'26"	2240	525
209	VILLAS SANTA TERESITA	CONDOMINIO	489764	2175187	19°40'23"	099°05'52"	2240	525
210	VILLAS DE TULTILAN LOTE 65	CONDOMINIO	490545	2175248	19°40'25"	099°05'25"	2240	525

FUENTE: IGCEM, Nomenclátor de Localidades del Estado de México 2014.
INEGI. INTEGRACION TERRITORIAL
http://www.inegi.org.mx/inegi/indicadores/tematicos/2010/04/04.asp
Fuente
Protección Civil Tultitlán 2019. Actualización en campo de nuevos desarrollos habitacionales.


Alas de Riesgos Tultitlán

47

Coordinación General de Protección Civil del Estado de México
Ayuntamiento Constitucional de Tultitlán

Subsistema Perturbador

SECCIÓN IV SUBSISTEMA PERTURBADOR




























Coordinación General de Protección Civil del Estado de México
Ayuntamiento Constitucional de Tultitlán

Subsistema Perturbador

IV.-SUBSISTEMA PERTURBADOR

MECANISMOS GENERADORES

Son los mecanismos a través de los cuales se producen las calamidades y cuyas etapas son las siguientes.

Preparación.- determina el conjunto de condiciones necesarias para la formación de la calamidad.

Iniciación.- es la excitación del mecanismo.

Desarrollo.- fase de crecimiento o intensidad del fenómeno.

Tránsito.- consiste en el transporte de los elementos o energía del fenómeno, del lugar de inicio al de impacto.

Producción de impactos.- manifestación del fenómeno sobre el sistema afectable.

ENCADENAMIENTO

Los mecanismos de encadenamiento son aquellos que como consecuencia de la presencia de una primera calamidad propician otra, llamada **calamidad encadenada**.

Se han definido tres tipos de encadenamiento.

Corto.- cuando un primer impacto da lugar directamente a otro (por ejemplo, de un sismo puede seguir un colapso de suelos.)

Largo.- es una secuencia lineal de calamidades encadenadas (un sismo provoca ruptura de ductos eléctricos y de combustible; lo cual ocasiona un incendio.)

Integrado.- es la agregación de impactos debido a efectos de una calamidad inicial, (interrupción del servicio de agua, afectar la salud de la población, interrumpe procesos productivos, daños sectores habitacionales, etc.)

El Sistema Nacional de Protección Civil elaboró un sistema de clasificación de fenómenos de acuerdo a su origen para simplificar su estudio; éste comprende cinco tipos de fenómenos.

AGENTES PERTURBADORES

Los agentes perturbadores de origen natural y humano, son fenómenos que pueden alterar el funcionamiento normal de los asentamientos humanos o sistemas afectables y producir en ellos un estado de desastre. Los primeros provienen de la naturaleza, generalmente de cambios en las condiciones ambientales, de los desplazamientos de las grandes placas que conforman el subsuelo o de la actividad volcánica.

Los de origen antrópico o humano son consecuencia de la interacción del hombre con su entorno a través del desarrollo de sus actividades.

Los agentes perturbadores, comúnmente llamados **calamidades**, se pueden clasificar como **previsibles y no previsibles**.

Los **previsibles**, son aquellos que nos permiten tomar acciones de prevención, por ejemplo contaminación, erosión, desertificación, incendios, explosiones, etc.

Los **no previsibles**, se presentan súbitamente, tales como: sismos, cícloes, nevadas, etc. Sin embargo es posible estar preparados para reducir y mitigar sus efectos destructivos.

Existen dos conceptos básicos para el estudio de los desastres: sus **mecanismos de generación y producción** y los **mecanismos de encadenamiento con otras calamidades**.

Atlas de Riesgos Tultitlán

Subsistema Perturbador

Coordinación General de Protección Civil del Estado de México
Ayuntamiento Constitucional de Tultitlán

CLASIFICACIÓN DE FENÓMENOS PERTURBADORES

FENÓMENOS GEOLOGICOS

DEFINICIÓN

Son aquellos que están relacionados con la actividad y dinámica interna de la Tierra y de la corteza terrestre, y que tienen que ver con la transformación de la superficie terrestre (incluyendo el fondo marino), dando origen a las fallas (continentales y regionales) y fracturas, a los plegamientos, el vulcanismo, el deslizamiento de tierra, etc.

Aquí podemos señalar a los sismos, que son los que mayor daño han ocasionado a nuestro País. Entre los más representativos están los que se suscitaron en septiembre de 1985, donde miles de personas perdieron la vida.

Es importante mencionar los efectos que ocasiona la actividad volcánica y para el caso tenemos al volcán Popocatepetl, que se mantiene activo y si se intensificara su actividad ocasionaría graves daños a la población y al entorno ecológico.

CLASIFICACIÓN

- > Sismicidad
- > Vulcanismo
- > Plegamiento
- > Deslizamiento y colapso de suelos
- > Deslaves
- > Hundimiento regional
- > Fallas, fracturas, agrietamientos
- > Flujos de lodo

FENÓMENOS HIDROMETEOROLÓGICOS

DEFINICIÓN

Es el fenómeno perturbador que se genera por la acción intensa y/o violenta de los agentes atmosféricos.

Los efectos que se han tenido por la presencia de este fenómeno en México son innumerables, pero los que mayor daño han ocasionado son los huracanes y ciclones en las zonas costeras del Océano Pacífico y Golfo de México (principalmente en Acapulco y Oaxaca, donde cientos de personas perdieron la vida).

En nuestra entidad, durante el verano de 1998, debido al periodo de lluvias en el valle de Toluca el río Lerma sobrepasa su nivel, al grado de desbordarse, ocasionando inundaciones en gran parte de su cauce, por tal motivo decenas de familias tuvieron que pasar gran tiempo en refugios y albergues temporales. En el año 2000, aguas negras del canal la compañía inundaron varias colonias del Municipio de Chalco, causando grandes pérdidas materiales, por lo cual fue declarada zona de desastre.

CLASIFICACIÓN

- > Trombas
- > Granizadas
- > Inundaciones
- > Tormentas eléctricas
- > Nevadas, heladas
- > Vientos fuertes
- > Sequías
- > Temperaturas extremas

FENÓMENOS QUÍMICO-TECNOLÓGICOS

DEFINICIÓN

Evento que se genera por la reacción violenta de diferentes sustancias químicas, que pasan a ser muy inestables por su interacción molecular o nuclear. Estos tipos de fenómenos se encuentran íntimamente ligados al desarrollo industrial y tecnológico y al uso de diversos formas de energía y al complejo manejo, utilización y control de éstas. Esta clase incluye los incendios tanto urbanos (domésticos e industriales) como forestales, las explosiones, radiaciones, fugas tóxicas, derrames de sustancias peligrosas, etc.)

Atlas de Riesgos Tultitlán

FENÓMENOS SOCIO-ORGANIZATIVOS
DEFINICIÓN

Uno de los sucesos más violentos que se han tenido de este tipo en el País es la explosión por fuga de gas L. P. en San Juan Ixhuatltepec, Municipio de Tlaxiahuatl, donde cientos de personas resultaron afectadas en su vida y sus bienes.

CLASIFICACIÓN:

- > Incendios
- > Explosiones
- > Radiaciones
- > Fugas tóxicas, derrames

FENÓMENOS SANITARIO-ECOLÓGICOS

DEFINICIÓN

Es la calamidad que se origina por la acción patógena de los agentes biológicos que atacan a la población, flora y fauna, causando la alteración de su salud o su muerte.

En los últimos años se han presentado varios brotes de cólera en nuestro país por falta de medidas higiénicas; se presenta este virus atacando principalmente al ser humano.

Cuando se presenta algún otro tipo de fenómeno perturbador y llega a alterar el ecosistema de forma importante, se pueden generar epidemias a consecuencia de la insalubridad de la zona.

CLASIFICACIÓN

- > Epidemias
- > Plagas
- > Lluvia ácida
- > Contaminación ambiental

Periódico Oficial

Gaceta Municipal

Este fenómeno se genera directamente por la acción premeditada del hombre (atentados) o involuntaria (accidentes) y por concentraciones y movimientos masivos de población. Aunque en México no se ha manifestado el terrorismo, sí se llegan a tener constantes marchas de protesta en las principales ciudades, ocasionando la parálisis temporal del sistema productivo y las consecuentes pérdidas económicas, así como afectación de la calidad del aire.

Los fenómenos de mayor representatividad son los accidentes aéreos, ferroviarios y carreteros, que día con día suceden, donde muchos seres humanos pierden la vida, ya sea por falta de mantenimiento a las unidades móviles, fallas técnicas o errores humanos.

CLASIFICACIÓN

- Concentración masiva de población
- Accidentes carreteros, aéreos y ferroviarios
- Actos de sabotaje y terrorismo
- Interrupción y desperfecto de servicios públicos y sistemas vitales.

FENÓMENO ASTRONÓMICO


DEFINICIÓN

Eventos, procesos o propiedades a los que están sometidos los objetos del espacio exterior incluidos estrellas, planetas, cometas y meteoros. Algunos de estos fenómenos interactúan con la tierra, ocasionándole situaciones que generan perturbaciones que pueden ser destructivas tanto en la atmósfera como en la superficie terrestre, entre ellas se cuentan las tormentas magnéticas y el impacto de meteoritos.

Atlas de Riesgos Tultitlán

Coordinación General de Protección Civil del Estado de México
Ayuntamiento Constitucional de Tultitlán

Subsistema Perturbador
Fallas, Fracturas, Agrietamientos y Hundimientos



FENÓMENS GEOLÓGICOS

Atlas de Riesgos Tultitlán

52

[Handwritten signatures and initials]

[Handwritten signatures and initials]



FALLAS, FRACTURAS, AGRIETAMIENTOS Y HUNDIMIENTOS (04 Registros)

Municipio: TULTITLÁN	De: Tultitlán	Origen: Municipio	Número consecutivo (Identificador en el mapa): 1	ID: Número de Mapa
1.- DATOS GENERALES				
Fecha del evento: 31/02/18	Tipo de Fenómeno: HUNDIMIENTO			
Localidad: HACIENDA SAN PABLO	Riesgo: 100			
Sitio/Localidad:	Viviendas: 20	Población: 100	Estratificación: 0.5109 km2	
Categoría Administrativa: CONDOMINIO	Longitud (m): 148	Distancia transversal (m): 148		
Infraestructura afectada:				
Carreteras:	<input type="checkbox"/>	Red de drenaje:	<input type="checkbox"/>	<input type="checkbox"/>
Puentes:	<input type="checkbox"/>	Red telefónica:	<input type="checkbox"/>	<input type="checkbox"/>
Red agua potable:	<input type="checkbox"/>	Red eléctrica:	<input type="checkbox"/>	<input type="checkbox"/>
Ductos de Fibra:	<input type="checkbox"/>	Otros:	<input type="checkbox"/>	<input checked="" type="checkbox"/>
Específico: POZO	Descripción: HUNDIMIENTO			



Consecutivo 01 Hacienda San Pablo

Atlas de Riesgos Tultitlán




Tultitlán
2019 - 2021

Coordinación General de Protección Civil del Estado de México
Ayuntamiento Constitucional de Tultitlán

Subsistema Perifoneador
Fallas, Fracturas, Agrietamientos y Hundimientos

Municipio: TULTITLÁN Distrito: Mapa	Número consecutivo (Identificador en el mapa): 2	Número de Mapa
1.- DATOS GENERALES		
Fecha del evento: 3/18/2018	Tipo de Fenómeno: HUNDIMIENTO	
Localidad: LA ISLA	Riesgo	
Sus localidad:	Viviendas: 1602	Población: 6800
	Extensión: 17,800 m ²	
	Longitud (m): 7415	Distancia transversal (m): 1418
Categoría Administrativa: CONDOMINIO	Infraestructura afectada:	
	Calleteras:	<input type="checkbox"/>
	Puentes:	<input type="checkbox"/>
	Red agua potable:	<input type="checkbox"/>
	Ductos de Pemex:	<input type="checkbox"/>
	Específicos: DOS ESCUELAS	<input type="checkbox"/>
	Red de drenaje:	<input type="checkbox"/>
	Red Telefónica:	<input type="checkbox"/>
	Red eléctrica:	<input type="checkbox"/>
	Otros:	<input checked="" type="checkbox"/>
	Descripción: HUNDIMIENTO	



Consecutivo 02 La isla

Alles de Riesgos Tultitlán

Handwritten signatures and initials, including a large signature at the top and several smaller ones below.




Tultitlán
2019 2021
Gobierno del bienestar



Subsistema Perturbador
Fallas, Fracturas, Agrietamientos y Hundimientos

Coordinación General de Protección Civil del Estado de México
Ayuntamiento Constitucional de Tultitlán

Municipio: TULTITLÁN	DE Otras Municipios	Número consecutivo (Identificador en el mapa) 3	10 Número de Mapa
1.- DATOS GENERALES			
Fecha del evento: 3/20/2019			
Localidad: PRADOS A			
Sublocalidad:			
Categoría Administrativa: CONDOMINIO			
2.- DATOS ESPECÍFICOS			
Tipo de Fenómeno: HUNDIMIENTO			
Riesgo			
Viviendas: 100	Población: 540		
Extensión: 2.549 km ²	Longitud (m): 215	Distancia lateral (m): 215	
Infraestructura afectada:			
Carreras:	Red de drenaje:	<input type="checkbox"/>	<input type="checkbox"/>
Puentes:	Red Telefónica:	<input type="checkbox"/>	<input type="checkbox"/>
Red agua potable:	Red eléctrica:	<input type="checkbox"/>	<input type="checkbox"/>
Ductos de Pisos:	Otros:	<input type="checkbox"/>	<input type="checkbox"/>
Específicos:	Descripción: HUNDIMIENTO		



Consecutivo 03 Prados.

Atlas de Riesgos Tultitlán

Handwritten signatures and initials along the right margin, including the name 'Lina' and the number '55'.



Tultitlán
2019 - 2021

Periódico Oficial

Gaceta Municipal




Tultitlán
2019 2021
Gobierno del bienestar

Subsistema Perturbador
Fallas, Fracturas, Agrietamientos y Hundimientos

Coordinación General de Protección Civil del Estado de México
Ayuntamiento Constitucional de Tultitlán

Municipio: TULTITLÁN	04	Número consecutivo (identificador en el mapa): 4	12
Nombre Municipio			
2.- DATOS ESPECÍFICOS			
Tipo de Fenómeno: HUNDIMIENTO			
1.- DATOS GENERALES		Riesgo	
Fecha del evento: 3/21/2018	Viviendas: 10	Extensión: 0.22 m²	Población: 60
Localidad: PRADOS A	Longitud (m): 60	Distancia transversal (m) 60	
Sublocalidad:	Infraestructura afectada:		
Categoría Administrativa: CONDOMINIO	Carreteras:	Red de drenaje:	<input type="checkbox"/>
	Puentes:	Red telefónica:	<input type="checkbox"/>
	Ductos de agua potable:	Red eléctrica:	<input type="checkbox"/>
	Ductos de Petróleo:	Otros:	<input type="checkbox"/>
	Especialiques:	Descripción: HUNDIMIENTO	



Consecutivo 04 Prados

Alias de Riesgos Tultitlán



Subsistema Perturbador
Reporte de Sismos

Coordinación General de Protección Civil del Estado de México
Ayuntamiento Constitucional de Tultitlán



Alas de Riesgos Tultitlán

57





Coordinación General de Protección Civil del Estado de México
Ayuntamiento Constitucional de Tultitlán

Subsistema Perturbador
Reporte de Sismos

REPORTE DE SISMOS (01 Registros)

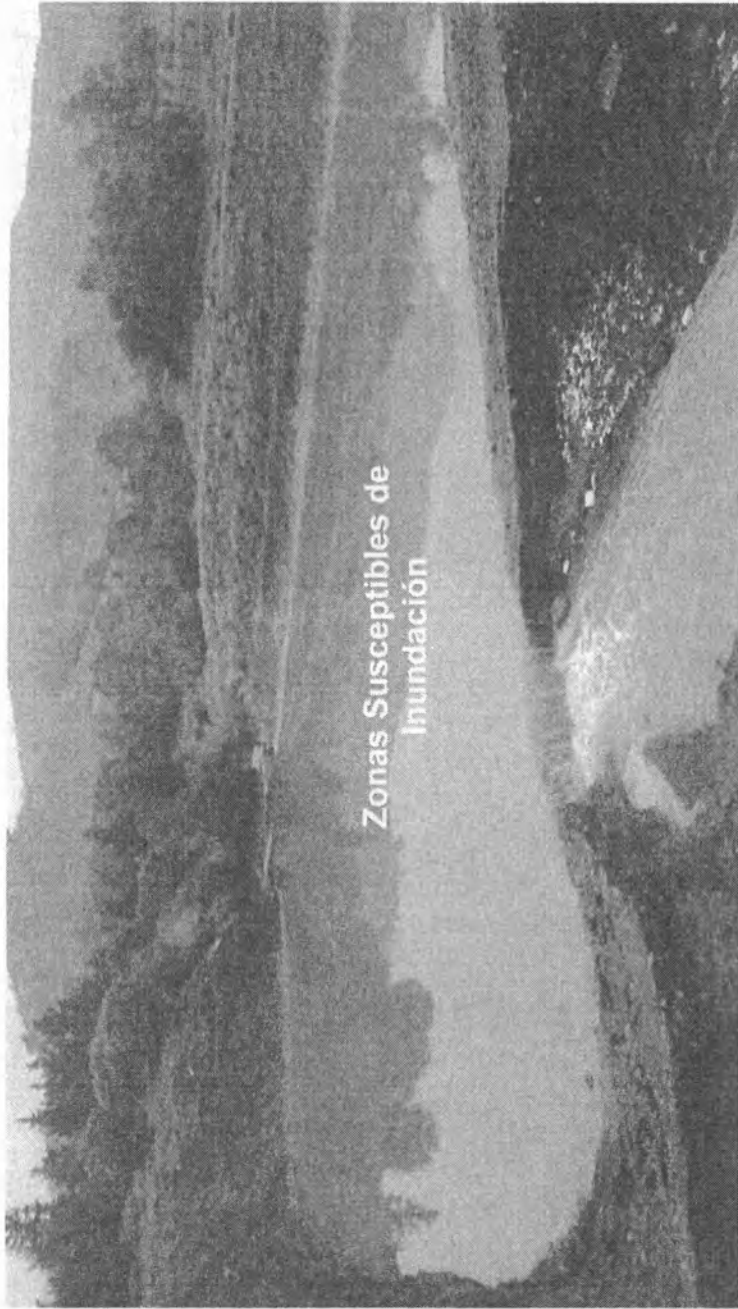
FECHA DE SISMO	LOCALIDAD	CLAVE LOCALIDAD	SUBLOCALIDAD	CLAVE SUBLOCALIDAD	CATEGORÍA ADMINISTRATIVA	NÚMERO MUERTOS	NÚMERO DESAPARECIDOS	NÚMERO DAÑIFICADOS	NÚMERO VIVIENDAS	DAÑOS Y PERJUICIOS	RED DE AGUA POTABLE	RED DE DRENAJE	RED TELEFÓNICA	RED ELÉCTRICA
19/06/2017	LA ISLA	78			CONDOMINIO A	0	0	5454	1921					



Atlas de Riesgos Tultitlán

Coordinación General de Protección Civil del Estado de México
Ayuntamiento Constitucional de Tultitlán

Subsistema Perturbador
Zonas Susceptibles de Inundación



Atlas de Riesgos Tultitlán

99



Coordinación General de Protección Civil del Estado de México
Ayuntamiento Constitucional de Tultitlán

Subsistema Perturbador
Zonas Susceptibles de Inundación

ZONAS SUSCEPTIBLES DE INUNDACIÓN (04 Registros)

Municipio: TULTITLÁN	GOE Código	01	02	Número de Mapa
1.- DATOS GENERALES				
Fecha del Evento: TEMPORADA DE LLUVIAS				
Localidad: RINCÓNADA SAN MARCOS				
Sublocalidad:				
Categoría Administrativa: COLONIA				
2.- DATOS ESPECÍFICOS				
Tipo de inundación: FLUVIAL				
Nivel máximo (m): 1.5				
Viviendas afectadas: 40				
Muertos: 0				
Desaparecidos: 0				
Superficie Afectada: 2.02 Hec.				
Carácter: Permanente				
Azolve en el drenaje				
Red de drenaje insuficiente				
Excesiva cantidad de precipitación en poco tiempo				
Terreno con poca pendiente				
Terreno poco permeable				
Zonas de origen lacustre				
Falla en la infraestructura				
Zona baja sin drenaje natural				
Otras:				
Especifique:	<input type="checkbox"/> <input type="checkbox"/> <input type="checkbox"/> <input type="checkbox"/> <input type="checkbox"/> <input type="checkbox"/> <input type="checkbox"/> <input type="checkbox"/> <input type="checkbox"/> <input type="checkbox"/>			
Carreteras:				
Puentes:				
Red agua potable:				
Creas:				
Canal:				
Especifique:				
Superficie de cultivos:				
Pedregales:				
Observaciones:				
Infraestructura afectada: Red de drenaje: <input type="checkbox"/> <input type="checkbox"/> <input type="checkbox"/> <input type="checkbox"/> <input type="checkbox"/> <input type="checkbox"/> <input type="checkbox"/> <input type="checkbox"/> <input type="checkbox"/> <input type="checkbox"/> Red Telefónica: <input type="checkbox"/> <input type="checkbox"/> <input type="checkbox"/> <input type="checkbox"/> <input type="checkbox"/> <input type="checkbox"/> <input type="checkbox"/> <input type="checkbox"/> <input type="checkbox"/> <input type="checkbox"/> Red eléctrica: <input type="checkbox"/> <input type="checkbox"/> <input type="checkbox"/> <input type="checkbox"/> <input type="checkbox"/> <input type="checkbox"/> <input type="checkbox"/> <input type="checkbox"/> <input type="checkbox"/> <input type="checkbox"/> Bordo: <input type="checkbox"/> <input type="checkbox"/> <input type="checkbox"/> <input type="checkbox"/> <input type="checkbox"/> <input type="checkbox"/> <input type="checkbox"/> <input type="checkbox"/> <input type="checkbox"/> <input type="checkbox"/> Otras: <input type="checkbox"/> <input type="checkbox"/> <input type="checkbox"/> <input type="checkbox"/> <input type="checkbox"/> <input type="checkbox"/> <input type="checkbox"/> <input type="checkbox"/> <input type="checkbox"/> <input type="checkbox"/>				



Consecutivo 01 Rincónada San Marcos

Atlas de Riesgos Tultitlán

(Handwritten signatures and marks)

(Large handwritten signature and initials)



Tultitlán
2019 - 2021

Periódico Oficial

Gaceta Municipal



Tultitlán
2019 - 2021
Gobierno del bienestar

Subsistema Perturbador
Zonas Susceptibles de Inundación

Coordinación General de Protección Civil del Estado de México
Ayuntamiento Constitucional de Tultitlán

Municipio: TULTITLÁN	02	34	Número consecutivo (identificador en el mapa)																				
1.- DATOS GENERALES																							
Fecha del Evento: TEMPORADA DE LLUVIAS	Tipo de Inundación: ALUVIAL																						
Localidad: BELO HORIZONTE COCEM	Nivel máximo (m): 0.20000000000000004																						
Sublocalidad:	Viviendas afectadas: 0																						
Sublocalidad:	Muertos: 0																						
Sublocalidad:	Desaparecidos: 0																						
Sublocalidad:	Superficie Afectada: 6.3200000000000002 Hec.																						
Sublocalidad:	Superficie Afectada: CANAL																						
Categoría Administrativa: COLONIA	Azolve en el drenaje																						
	Red de drenaje insuficiente																						
	Escasa cantidad de precipitación en poco tiempo																						
	Terreno con poca permeable																						
	Terreno poco permeable																						
	Zonas de otras causas																						
	Falla en la infraestructura																						
	Zona bajo sin drenaje natural																						
	Otras:																						
	Especificar:																						
	<table border="0"> <tr> <td>Carreteras:</td> <td><input type="checkbox"/></td> <td>Red de drenaje:</td> <td><input type="checkbox"/></td> </tr> <tr> <td>Puentes:</td> <td><input type="checkbox"/></td> <td>Red Telefónica:</td> <td><input type="checkbox"/></td> </tr> <tr> <td>Red agua potable:</td> <td><input type="checkbox"/></td> <td>Red eléctrica:</td> <td><input type="checkbox"/></td> </tr> <tr> <td>Fresa:</td> <td><input type="checkbox"/></td> <td>Bordo:</td> <td><input type="checkbox"/></td> </tr> <tr> <td>Canal:</td> <td><input type="checkbox"/></td> <td>Otros:</td> <td><input type="checkbox"/></td> </tr> </table>			Carreteras:	<input type="checkbox"/>	Red de drenaje:	<input type="checkbox"/>	Puentes:	<input type="checkbox"/>	Red Telefónica:	<input type="checkbox"/>	Red agua potable:	<input type="checkbox"/>	Red eléctrica:	<input type="checkbox"/>	Fresa:	<input type="checkbox"/>	Bordo:	<input type="checkbox"/>	Canal:	<input type="checkbox"/>	Otros:	<input type="checkbox"/>
Carreteras:	<input type="checkbox"/>	Red de drenaje:	<input type="checkbox"/>																				
Puentes:	<input type="checkbox"/>	Red Telefónica:	<input type="checkbox"/>																				
Red agua potable:	<input type="checkbox"/>	Red eléctrica:	<input type="checkbox"/>																				
Fresa:	<input type="checkbox"/>	Bordo:	<input type="checkbox"/>																				
Canal:	<input type="checkbox"/>	Otros:	<input type="checkbox"/>																				
	<table border="0"> <tr> <td>Infraestructura afectadas:</td> <td><input type="checkbox"/></td> </tr> <tr> <td>Red de drenaje:</td> <td><input type="checkbox"/></td> </tr> <tr> <td>Red Telefónica:</td> <td><input type="checkbox"/></td> </tr> <tr> <td>Red eléctrica:</td> <td><input type="checkbox"/></td> </tr> <tr> <td>Bordo:</td> <td><input type="checkbox"/></td> </tr> <tr> <td>Otros:</td> <td><input type="checkbox"/></td> </tr> </table>			Infraestructura afectadas:	<input type="checkbox"/>	Red de drenaje:	<input type="checkbox"/>	Red Telefónica:	<input type="checkbox"/>	Red eléctrica:	<input type="checkbox"/>	Bordo:	<input type="checkbox"/>	Otros:	<input type="checkbox"/>								
Infraestructura afectadas:	<input type="checkbox"/>																						
Red de drenaje:	<input type="checkbox"/>																						
Red Telefónica:	<input type="checkbox"/>																						
Red eléctrica:	<input type="checkbox"/>																						
Bordo:	<input type="checkbox"/>																						
Otros:	<input type="checkbox"/>																						
	<table border="0"> <tr> <td>Superficie de cubetas</td> <td>Has</td> </tr> <tr> <td>Afectadas:</td> <td><input type="checkbox"/></td> </tr> <tr> <td>Observaciones:</td> <td><input type="checkbox"/></td> </tr> </table>			Superficie de cubetas	Has	Afectadas:	<input type="checkbox"/>	Observaciones:	<input type="checkbox"/>														
Superficie de cubetas	Has																						
Afectadas:	<input type="checkbox"/>																						
Observaciones:	<input type="checkbox"/>																						



Consecutivo 02 Bello Horizonte (La Bandera)

Atlas de Riesgos Tultitlán


61

0000090

Subsistema Perturbador
Zonas Susceptibles de Inundación

Coordinación General de Protección Civil del Estado de México
Ayuntamiento Constitucional de Tultitlán

Municipio:	TULTITLÁN	ZOM	03	53
Número consecutivo (identificador en el mapa)				
1.- DATOS GENERALES				
Fecha del Evento:	TEMPORADA DE LLUVIAS			
Localidad:	EL TESORO			
Sublocalidad:				
Categoría Administrativa:	COLONIA			
2.- DATOS ESPECÍFICOS				
Tipo de Inundación:	FLUVIAL			
Nivel máximo (m):	1 Amesaje			
Viviendas afectadas:	50			
Muertos:	0			
Desaparecidos:	0			
Superficie afectada:	3.04 Ha. Cuati			
Azotea en el drenaje:	<input checked="" type="checkbox"/>			
Red de drenaje insuficiente:	<input checked="" type="checkbox"/>			
Excesiva cantidad de precipitación en poco tiempo:	<input checked="" type="checkbox"/>			
Terrazo con poca pendiente:	<input checked="" type="checkbox"/>			
Terrazo poco permeable:	<input checked="" type="checkbox"/>			
Zonas de origen lacustre:	<input checked="" type="checkbox"/>			
Falla en la infraestructura:	<input checked="" type="checkbox"/>			
Zona bajo sin drenaje natural:	<input checked="" type="checkbox"/>			
Otros:	<input type="checkbox"/>			
Especifique:				
Carreras:	<input type="checkbox"/>			
Puentes:	<input type="checkbox"/>			
Red agua potable:	<input type="checkbox"/>			
Presas:	<input type="checkbox"/>			
Canal:	<input type="checkbox"/>			
Especifique:				
Superficie de cultivos afectados:	<input type="checkbox"/>			
Observaciones:				
Infraestructuras afectadas:	Red de drenaje: <input type="checkbox"/> <input type="checkbox"/> <input type="checkbox"/> <input type="checkbox"/> Red Telefonos: <input type="checkbox"/> <input type="checkbox"/> <input type="checkbox"/> <input type="checkbox"/> Red eléctrica: <input type="checkbox"/> <input type="checkbox"/> <input type="checkbox"/> <input type="checkbox"/> Bordo: <input type="checkbox"/> <input type="checkbox"/> <input type="checkbox"/> <input type="checkbox"/> Otras: <input type="checkbox"/> <input type="checkbox"/> <input type="checkbox"/> <input type="checkbox"/>			



Comarcario 03 El Tesoro

Atlas de Riesgos Tultitlán

Handwritten signatures and initials, including a large signature that appears to be 'Camilo'.

Coordinación General de Protección Civil del Estado de México
Ayuntamiento Constitucional de Tultitlán

Subsistema Perturbador
Zonas Susceptibles de Inundación

Municipio: TULTITLÁN Código Municipal: 009	Número consecutivo (Identificador en el mapa): 04	Número de Mapa: 01.02
1.- DATOS GENERALES		
Fecha del Evento: TEMPORADA DE Lluvias		
Localidad: Bonavato 2 tcc., Sierra de Guadalupe, Amp. San Marcos, La Libertad, San Mateo, San Andrés, Amp. San Mateo.		
Sublocalidad:		
Categoría Administrativa: COLONIA		
2.- DATOS ESPECÍFICOS		
Tipo de Inundación: PLUVIAL		
Nivel máximo (m): 1.3		
Viviendas afectadas: Indicada		
Muertes: 0		
Desapariciones: 0		
Heridos: 0		
Dañificados:		
Acabe en el drenaje Red de drenaje insuficiente Excesiva cantidad de precipitación en poco tiempo Terreno con poca pendiente Terreno poco permeable Zonas de origen leonate Falla en la infraestructura Zona baja sin drenaje natural Otras:		
Especifique:		
Características: Puentes: Red de drenaje: Red de agua potable: Pistas: Canal: Superficie de cultivos: Observaciones:		
Infraestructura afectada: Red de drenaje: Red Tultitlán: Red eléctrica: Bordo: Otras:		
[X] [X] [X] [X] [X] [X] [X] [X] [X] [X]		

Atlas de Riesgos Tultitlán

64

[Handwritten signatures]


[Handwritten signatures]

[Handwritten signatures]



Coordinación General de Protección Civil del Estado de México
Ayuntamiento Constitucional de Tultitlán

Subsistema Perturbador
Zonas Susceptibles de Inundación



Alas de Riesgo Tultitlán

ES
CAND
[Handwritten signatures and marks]

[Handwritten signatures and marks]

Coordinación General de Protección Civil del Estado de México
Ayuntamiento Constitucional de Tultitlán

Subsistema Perturbador
Reporte de Hidrometeoros

REPORTE DE HIDROMETEOROS (1 Evento)

Nº.	FECHA	LOCALIDAD	SUBLOCALIDAD	CATEGORÍA ADMINISTRATIVA	CLAVE EVENTO	DURACION (minutos)	ACUMULACION (centímetros)	MUERTOS	DAMNIFICADOS	VIVIENDAS AFECTADAS	CULTIVOS AFECTADOS (HECTAREAS)
01	04/07/2017	Tultitlán de Mariano Escobedo		Ciudad		20	6	0	0	0	0

Fuente: Protección Civil Municipal, 2019. Reportes estadísticos concentrados de servicios atendidos.



Interior de una casa en la cabecera municipal.



El Boulevard Tultitlán cuando comienza a granizar.

Handwritten signatures and initials at the bottom of the page.

At.es de Riesgos Tultitlán



Tultitlán
2019 - 2021


Subsistema Perturbador
Actividad Comercial

Coordinación General de Protección Civil del Estado de México
Ayuntamiento Constitucional de Tultitlán

Periódico Oficial Gaceta Municipal



Tultitlán
2019 - 2021
Gobierno del bienestar



Aldea de Riesgos Tultitlán

[Handwritten signature]

[Handwritten signature]

[Handwritten signature]

[Handwritten signature]

[Handwritten signature]

[Handwritten signature]

[Handwritten signature]

[Handwritten signature]

[Handwritten signature]

[Handwritten signature]

[Handwritten signature]

Coordinación General de Protección Civil del Estado de México
Ayuntamiento Constitucional de Tultitlán


ESTACIONES DE SERVICIO, (18 Registros)

MUNICIPIO:	008	Número consecutivo (identificado en Mapa)	01	Número de Mapa
TULTITLÁN	Clave Municipio			20
1.- DATOS GENERALES				
Fecha de la información:	16-FEB-19			
Localidad:	RECURSOS HORIZONTALS			
Sublocalidad:	RECURSOS HORIZONTALS			
Categoría Administrativa:	COLONIA			
Dirección:	LOPEZ PORTILLO 6			
CP:	54440			
2.- DATOS ESPECÍFICOS				
Número de Estación:	3980			
Nombre:	SERVICIO RAYES SA DE CV			
Estado actual:	OPERACION			
Método:	8	Trabaja/dura por turnos		
Superficie: m ²		Vespertino: 4	Nocturno: 2	
Tanques:		Almacenamiento de Combustible		
Capacidad:	40000	Mapa	Presum	Direcc
Total (lit):		1	1	40000



Consecutivo 01

MUNICIPIO:	008	Número consecutivo (identificado en Mapa)	02	Número de Mapa
TULTITLÁN	Clave Municipio			35
1.- DATOS GENERALES				
Fecha de la información:	16-FEB-19			
Localidad:	BELLO HORIZONTE			
Sublocalidad:	BELLO HORIZONTE			
Categoría Administrativa:	COLONIA			
Dirección:	LOPEZ PORTILLO ORIENTE 114			
CP:	54448			
2.- DATOS ESPECÍFICOS				
Número de Estación:	724			
Nombre:	MOBILARIA TETIVO SA DE CV			
Estado actual:	OPERACION			
Método:	7	Trabaja/dura por turnos		
Superficie: m ²		Vespertino: 8	Nocturno: 2	
Tanques:		Almacenamiento de Combustible		
Capacidad:	60000	Mapa	Presum	Direcc
Total (lit):		1	1	60000



Consecutivo 02

Atlas de Riesgos Tultitlán

Coordinación General de Protección Civil del Estado de México
Ayuntamiento Constitucional de Tultitlán

Subsistema Perturbador
Estaciones de Servicio, Expendios Clandestinos

MUNICIPIO:	TULTITLÁN	008	Número consecutivo (Identificador en el mapa)	03	Número de Mapa	10
1.- DATOS GENERALES						
Fecha de la información:	10-FEB-19					
Localidad:	GUSTAVO BAZ					
Sublocalidad:	GUSTAVO BAZ					
Categoría Administrativa:	CONDOMINIO					
Dirección:	AV CAVAL DE CASTERA 72					
CP:	54824					
2.- DATOS ESPECÍFICOS						
Número de Estación:	987					
Nombre:	GASOLINERA TORQUEM SA DE CV					
Estado actual:	OPERACION					
Superficie: m ²						
Matutino: 6	Trabaja durante por turno					
Vespertino: 6	Nocturno: 2					
Almacenamiento de Combustible						
Tanques: Magna Premium Diesel						
Capacidad:	60000					
Total (lit):						



Consecutivo 03

MUNICIPIO:	TULTITLÁN	008	Número consecutivo (Identificador en el mapa)	04	Número de Mapa	4
1.- DATOS GENERALES						
Fecha de la información:	10-FEB-19					
Localidad:	EL RELOJ					
Sublocalidad:	EL RELOJ					
Categoría Administrativa:	FRACCIONAMIENTO					
Dirección:	AV RECURSOS HIDRAULICOS MAR40					
CP:	54830					
2.- DATOS ESPECÍFICOS						
Número de Estación:	978					
Nombre:	MICELANIA CORREDOR TULTITLÁN SA DE CV					
Estado actual:	OPERACION					
Superficie: m ²						
Matutino: 9	Trabaja durante por turno					
Vespertino: 4	Nocturno: 3					
Almacenamiento de Combustible						
Tanques: Magna Premium Diesel						
Capacidad:	60000					
Total (lit):						



Consecutivo 04

Atlas de Riesgos Tultitlán

Handwritten signatures and initials, including a large signature at the top right and several initials below it.

Subsistema Perturbador
Estaciones de Servicio, Expendios Cíamendrosos


Coordinación General de Protección Civil del Estado de México
Ayuntamiento Constitucional de Tultitlán

MUNICIPIO: TULTITLÁN Código Municipal: 008	Número consecutivo (identificador en el mapa): 05	Número de Mapa: 74
1.- DATOS GENERALES		
Fecha de la información: 10-FEB-19	Número de Estación: 2030	Nombre: SUPER SERVICIO SAN PABLO
Localidad: ZCALLI RINCÓNADA	Estado actual: OPERACION	
Sublocalidad: ZCALLI RINCÓNADA	Materiales: 7 Zanahorias por bolsa Vasportino: 7 Nocturno: NO	
Categoría Administrativa: FRACCIONAMIENTO	Superficie: m²	
Dirección: AV HIDALGO S/N	Almacenamiento de Combustible	
	Maya	Premium
	Capacidad: 60000	60000
	Total (lit): 60000	



Consecutivo 05

MUNICIPIO: TULTITLÁN Código Municipal: 008	Número consecutivo (identificador en el mapa): 06	Número de Mapa: 27
1.- DATOS GENERALES		
Fecha de la información: 10-FEB-19	Número de Estación: 6140	Nombre: SERVICIO CUAUTEREC SA DE CV
Localidad: SANTA MARIA CUAUTEREC	Estado actual: OPERACION	
Sublocalidad: SANTA MARIA CUAUTEREC	Materiales: 9 Zanahorias por bolsa Vasportino: 10 Nocturno: 4	
Categoría Administrativa: DELEGACION	Superficie: m²	
Dirección: LOPEZ FORTILLO 182	Almacenamiento de Combustible	
	Maya	Premium
	Capacidad: 60000	60000
	Total (lit): 60000	



Consecutivo 06

Atlas de Riesgos Tultitlán

Subsistema Perturbador
Estaciones de Servicio, Expendios Clamóstrinos

Coordinación General de Protección Civil del Estado de México
Ayuntamiento Constitucional de Tultitlán

MUNICIPIO:	TULTITLÁN	007	07	35
1.- DATOS GENERALES	Número consecutivo (identificador en el mapa)			
Fecha de la información:	10-EB-19	2.- DATOS ESPECÍFICOS		
Localidad:	LAZARO CARDENAS	Número de Estación: 6450		
Sublocalidad:	LAZARO CARDENAS	Nombre: SERVICIO PANAMERICANO DE COMBUSTIBLES		
Colonia:	COLONA	Estado actual: OPERACION		
Administrativa:	LOPEZ PORTILLO 180	Metadatos: 7		
Dirección:	LOPEZ PORTILLO 180	Veapartido: 6		
		Nocturno: 2		
		Superficie: m ²		
		Almacenamiento de Combustible		
		Magna		
		Premium		
		Diesel		
		Tangques:		
		Capacidad: 10000		
		Total (litros):		



Consecutivo 07

MUNICIPIO:	TULTITLÁN	008	08	39
1.- DATOS GENERALES	Número consecutivo (identificador en el mapa)			
Fecha de la información:	10-EB-19	2.- DATOS ESPECÍFICOS		
Localidad:	SAN FRANCISCO CHELPAN	Número de Estación: 6450		
Sublocalidad:	SAN FRANCISCO CHELPAN	Nombre: GASOLINERA ALTAVILLA		
Colonia:	ELICO	Estado actual: OPERACION		
Administrativa:	LOPEZ PORTILLO 43	Metadatos: 6		
Dirección:	LOPEZ PORTILLO 43	Veapartido: 6		
		Nocturno: 3		
		Superficie: m ²		
		Almacenamiento de Combustible		
		Magna		
		Premium		
		Diesel		
		Tangques:		
		Capacidad: 10000		
		Total (litros):		



Consecutivo 08

Alas de Riesgos Tultitlán

Handwritten signatures and initials, including a large signature at the top right and several initials below.



Tultitlán
2019 - 2021

Periódico Oficial

Gaceta Municipal



Tultitlán
2019 - 2021
Gobierno del bienestar

Subsistema Perturbador
Estaciones de Servicio, Expendios Clasificados

Coordinación General de Protección Civil del Estado de México
Ayuntamiento Constitucional de Tultitlán

MUNICIPIO:	TULTITLÁN	008	008	008	008
1.- DATOS GENERALES		Número consecutivo (identificador en el mapa)		Número de Mapa	
Fecha de la información:	10-FEB-19	2.- DATOS ESPECÍFICOS		Número de Estación: 6732	
Localidad:	COCEM	Nombre:		GASOLINERA ANIVAL SA DE CV	
Sublocalidad:	COCEM	Estado actual:		OPERACION	
Categoría Administrativa:	FRACCIONAMIENTO	Metadatos:		Trabajadores por turno: Vespertino: 0 Nocturno: 2	
Dirección:	LOPEZ PORTILLO 88	Superficie: m²		Almacenamiento de Combustible: Magna Premium Diesel	
CP:	54912	Tanques:		Magnum Premium Diesel	
		Capacidad:		80000	
		Total (litros):		80000	



Consecutivo 09

MUNICIPIO:	TULTITLÁN	008	010	010	010
1.- DATOS GENERALES		Número consecutivo (identificador en el mapa)		Número de Mapa	
Fecha de la información:	10-FEB-19	2.- DATOS ESPECÍFICOS		Número de Estación: 6528	
Localidad:	SAN MATEO	Nombre:		SERVICIO TULTITLÁN EXPRESS SA DE CV	
Sublocalidad:	SAN MATEO	Estado actual:		OPERACION	
Categoría Administrativa:	EDUC	Metadatos:		Trabajadores por turno: Vespertino: 6 Nocturno: 3	
Dirección:	LOPEZ PORTILLO 87	Superficie: m²		Almacenamiento de Combustible: Magnum Premium Diesel	
CP:	54900	Tanques:		Magnum Premium Diesel	
		Capacidad:		80000	
		Total (litros):		80000	



Consecutivo 10

Aides de Riesgos Tultitlán

[Handwritten signatures and initials]

[Handwritten signatures and initials]

[Handwritten signatures and initials]

[Handwritten signatures and initials]

[Handwritten signatures and initials]

Subsistema Perturbador
Estaciones de Servicio, Expendios Clandestinos

Coordinación General de Protección Civil del Estado de México
Ayuntamiento Constitucional de Tultitlán

MUNICIPIO:	TULTILÁN	008	008	11	40
	Clave Municipio				Número de Mapa
1.- DATOS GENERALES					
2.- DATOS ESPECÍFICOS					
Fecha de la información: 10-FEB-19					
Nombre: COMBUSTIBLES INSURGENTES SA DE CV					
Estado actual: OPERACION					
Localidad:	BELLO HORIZONTE				
Sublocalidad:	BELLO HORIZONTE				
Categoría Administrativa:	COLOMA				
Dirección:	LOPEZ PORTILLO SIN				
	CP-54648				
Superficie: m ²					
Métrico: 4					
Vespertino: 4					
Nocturno: 1					
Almacenamiento de Combustible					
Métrica					
Capacidad: 6000					
Total (lit):					



Consecutivo 11

MUNICIPIO:	TULTILÁN	008	008	12	14
	Clave Municipio				Número de Mapa
1.- DATOS GENERALES					
2.- DATOS ESPECÍFICOS					
Fecha de la información: 10-FEB-19					
Nombre: DIMCO SA DE CV					
Estado actual: OPERACION					
Localidad:	IZCALLI SAN PABLO				
Sublocalidad:	IZCALLI SAN PABLO				
Categoría Administrativa:	FRACCIONAMIENTO				
Dirección:	AV PADROS 108				
	CP-54690				
Superficie: m ²					
Métrico: 10					
Vespertino: 10					
Nocturno: 5					
Almacenamiento de Combustible					
Métrica					
Capacidad: 6000					
Total (lit):					




Consecutivo 12

Atlas de Riesgos Tultitlán

Coordinación General de Protección Civil del Estado de México
Ayuntamiento Constitucional de Tultitlán

Subsistema Perturbador
Estaciones de Servicio, Expendios Clandestinos

MUNICIPIO: TULTITLÁN	008	Clave Municipal	13	Número consecutivo (Identificador en el mapa)	37	Número de Mapa
1.- DATOS GENERALES						
Fecha de la Información:	10-FEB-19	2.- DATOS ESPECÍFICOS		Número de Estación: 7139		
Localidad: LOS REYES		Nombre: AUTO-SERVICIO MAS GASOLINA		Estado actual: OPERACION		
Sublocalidad: LOS REYES		Métrico: 8		Trabajadores por turno: Nocturno: 2		
Categoría Administrativa: COLONIA		Superficie: m ²		Almacenamiento de Combustible:		
Dirección: INDEPENDENCIA #12		Magna		Premium		
		CP: 54900		Diesel		
		Tanques: 1		Capacidad: 10000		
		Total (lit):		45000		



Consecutivo 13

MUNICIPIO: TULTITLÁN	008	Clave Municipal	14	Número consecutivo (Identificador en el mapa)	37	Número de Mapa
1.- DATOS GENERALES						
Fecha de la Información:	10-FEB-18	2.- DATOS ESPECÍFICOS		Número de Estación: 727		
Localidad: LOS REYES		Nombre: PETRO MAX		Estado actual: OPERACION		
Sublocalidad: LOS REYES		Métrico: 4		Trabajadores por turno: Nocturno: 2		
Categoría Administrativa: BARRIO		Superficie: m ²		Almacenamiento de Combustible:		
Dirección: BOULEVARD TULTITLÁN ORIENTE 5/N		Magna		Premium		
		CP: 54900		Diesel		
		Tanques: 1		Capacidad: 60000		
		Total (lit):		40000		



Consecutivo 14

Altes de Riesgos Tultitlán

74

(Handwritten signatures and marks)

Subsistema Perturbador
Estaciones de Servicio, Expendios Clientelísticos

Coordinación General de Protección Civil del Estado de México
Ayuntamiento Constitucional de Tultitlán

MUNICIPIO: TULTILÁN Clave Municipal: 008	Número consecutivo (Identificador en el mapa): 15	Número de Mapa: 27
1.- DATOS GENERALES		
Fecha de la información: 10-FEB-19		
Nombre: SERVICIO PRONTO SA DE CV, TULTILÁN		
Estado actual: OPERACION		
Localidad: LOS REYES	Metraje: 12	Tributación por zona Nocturno: 3
Sublocalidad: LOS REYES	Vespertino: 12	
Categoría Administrativa: BARRIO	Superficie: m ²	
Dirección: BOULEVARD TULTILÁN ORIENTE #72	Almacenamiento de Combustible	
CP: 54600	Magna Premium Diesel	
	Capacidad: 10000 80000 80000	
	Total (lit):	



Consecutivo 15

MUNICIPIO: TULTILÁN Clave Municipal: 008	Número consecutivo (Identificador en el mapa): 16	Número de Mapa: 34
1.- DATOS GENERALES		
Fecha de la información: 10-FEB-19		
Nombre: SUPER SERVICIO IZCALLI SA DE CV		
Estado actual: OPERACION		
Localidad: LOS REYES	Metraje: 8	Tributación por zona Nocturno: 3
Sublocalidad: LOS REYES	Vespertino: 7	
Categoría Administrativa: BARRIO	Superficie: m ²	
Dirección: BOULEVARD TULTILÁN #157	Almacenamiento de Combustible	
CP: 54600	Magna Premium Diesel	
	Capacidad: 10000 10000 10000	
	Total (lit):	




Consecutivo 16

Atlas de Riesgos Tultitlán

Coordinación General de Protección Civil del Estado de México
Ayuntamiento Constitucional de Tultitlán

Subsistema Perturbador
Estaciones de Servicio, Expendios Cianodélicos

MUNICIPIO:	TULTILÁN	008	Número consecutivo (Identificador en el mapa)	17	Número de Mapa	13
1.- DATOS GENERALES						
Fecha de la Información:	16-SEP-19		2.- DATOS ESPECÍFICOS			
Localidad:	SAN PABLO DE LAS SALINAS		Número de Estación:	6537		
Sublocalidad:	SAN PABLO DE LAS SALINAS		Nombre:	SERVICIO E.A.E TRES SA DE CV		
Categoría Administrativa:	PUEBLO		Estado actual:	OPERACION		
Dirección:	AV EJE TRES SN		Motivo:	6	Trabaja por turno	
			Veperitino:	0	Nocturno:	NA
			Superficie: m ²		Almacenamiento de Combustible	
					Magna	Premium
			Tanques:		60000	40000
			Capacidad:			
			Total (lit):			
						Diesel



Consecutivo 17

MUNICIPIO:	TULTILÁN	008	Número consecutivo (Identificador en el mapa)	18	Número de Mapa	13
1.- DATOS GENERALES						
Fecha de la Información:	16-SEP-19		2.- DATOS ESPECÍFICOS			
Localidad:	BUENAVISTA		Número de Estación:	7030		
Sublocalidad:	BUENAVISTA		Nombre:	SERVICIO POPULAR SA DE CV		
Categoría Administrativa:	COLOMA		Estado actual:	OPERACION		
Dirección:	AV DEL TESORO #151		Motivo:	4	Trabaja por turno	
			Veperitino:	4	Nocturno:	NE
			Superficie: m ²		Almacenamiento de Combustible	
					Magna	Premium
			Tanques:		60000	40000
			Capacidad:			
			Total (lit):			
						Diesel



Consecutivo 18

Atlas de Riesgos Tultitlán

Handwritten signatures and initials, including a large signature at the top and several initials below.

Handwritten initials in a circle.

Coordinación General de Protección Civil del Estado de México
Ayuntamiento Constitucional de Tultitlán

Subsistema Perturbador













Alles de Riesgos Tultitlán












Coordinación General de Protección Civil del Estado de México
Ayuntamiento Constitucional de Tultitlán

GASERAS Y ESTACIONES DE CARBURACION (3Registros)

Municipio: TULTITLÁN Código Municipal: 08	Número consecutivo (Identificador en el mapa): 01	Número de Mapa: 40
1.- Datos Generales Fecha de la Información: 15-Feb-19	2.- Datos específicos	
Localidad: RECURSOS HIDRAULICOS	Tipo: GASERA	
Sublocalidad:	Nombre: GAS EXPRESS NETO DE MEXICO S.A. DE C.V	
Categoría Administrativa: COLONIA	Estado actual: EN OPERACION	
Dirección: VIA JOSE LOPEZ PORTILLO 78	Zonificación Estatal:	
	Medidas: 3 <i>Zonificación por tamaño</i>	
	Superficie: 1368M² <i>Superficie a gasolero: SE</i>	
	Superficie: 1368M² <i>Superficie a gasolero: SE</i>	
	Cantidad: 2 <i>Tanques</i>	
	Capacidad (lit): 5000-5000 <i>Almacenamiento de Gas</i>	
	Total (lit):	



Consecutivo 01

Municipio: TULTITLÁN Código Municipal: 08	Número consecutivo (Identificador en el mapa): 02	Número de Mapa: 40
1.- Datos Generales Fecha de la Información: 15-Feb-19	2.- Datos específicos	
Localidad: RECURSOS HIDRAULICOS	Tipo: GASERA	
Sublocalidad:	Nombre: GAS EXPRESS NETO DE MEXICO S.A. DE C.V	
Categoría Administrativa:	Estado actual: EN OPERACION	
Dirección: VIA JOSE LOPEZ PORTILLO 80	Zonificación Estatal:	
	Medidas: 3 <i>Zonificación por tamaño</i>	
	Superficie: 1368M² <i>Superficie a gasolero: SE</i>	
	Superficie: 1368M² <i>Superficie a gasolero: SE</i>	
	Cantidad: 3 <i>Tanques</i>	
	Capacidad (lit): 5000-5000 <i>Almacenamiento de Gas</i>	
	Total (lit):	



Consecutivo 02

Atlas de Riesgos Tultitlán

Handwritten signatures and initials:

- Top right: *[Signature]*
- Middle right: *[Signature]*
- Bottom right: *[Signature]*
- Bottom left: *[Signature]*
- Bottom center: *[Signature]*
- Bottom right: *[Signature]*

Coordinación General de Protección Civil del Estado de México
Ayuntamiento Constitucional de Tultitlán

Subsistema Perturbador
Gaseras, Estaciones de Carbureción, Expendios Clandestinos

Municipio:	TULTITLÁN	08	Número consecutivo (Identificador en el mapa):	03	30
1.- Datos Generales		Clave Unidad:	2.- Datos específicos		
Fecha de la información:	12-Abr-19	Tipo: GASERA			
Localidad:	SAN MATEO CUAUTEREC	Nombre: GAS TONZA DE MEXICO SA DE CV			
Sublocalidad:		Estado actual: EN OPERACION			
Categoría Administrativa:	EJIDO	Zonificación Estatal:			
Dirección:	LOPEZ PORTILLO KM 21.3	Menúfido: 3 Superficie: 100m ² Almacenamiento de Gas: Cilindros			
	CP-56000	Temperatura: 1 Capacidad (litros): 5000			
		Tonel (litros):			



Consecutivo 03

Atlas de Riesgos Tultitlán



Subsistema Perturbador

Coordinación General de Protección Civil del Estado de México
Ayuntamiento Constitucional de Tultitlán



FACTORES QUÍMICOS

Atlas de Riesgos Tultitlán

80

[Handwritten signatures and marks]

[Handwritten signatures and marks]

INDUSTRIAS (103 Registros)

Municipio:	TULTITLÁN	008	01	40
Clave Municipal:				
1.- DATOS GENERALES				
Fecha de la información:	03-08-2019			
Localidad:	RECURSOS HIDRÁULICOS			
Sublocalidad:				
Categoría Administrativa:	COLONIA			
Dirección:	AV. OLIVO 5M	CP: 54913		
Sitio Web:				
E-mail:				
Signos:				
Reserva:				
2.- DATOS ESPECÍFICOS				
Industria:	FABRICACIÓN DE RESINAS DE PLÁSTICOS RECYCLADOS			
División:	FABRICANTE			
Tipo:	INSTALACIÓN PLANTA			
Industria conectada a ducto:	Industria conectada a ducto:			
Riesgo:	ALTO			
Actividad CNAP (I):	Tamaño: PEQUEÑA Clave CNAP:			
Específicas:	Específicas:			
Mandato:	Trabajadores por turno: Nocturno: Vespertino:			
Grupo de Ayuda Mutua:	Parque Industrial DISPENSA Días Laborales: Superficie: m²			
Año de inicio de actividades:	Año de inicio de actividades:			
Reservas reconocidas por la Industria:				
Sustancias Combustibles Contaminantes Material radioactivo				



Consecutivo 01



Consecutivo 02

Handwritten signatures and initials.

Municipio:	TULTITLÁN	008	01	17
Clave Municipal:				
1.- DATOS GENERALES				
Fecha de la información:	03-08-2019			
Localidad:	SANTAGUITO			
Sublocalidad:				
Categoría Administrativa:	BARRIO			
Dirección:	AV. DEL SAHINO 80	CP: 54900		
Sitio Web:				
E-mail:				
Signos:				
Reserva:				
2.- DATOS ESPECÍFICOS				
Industria:	DISTRIBUCIÓN DE ALIMENTOS Y BEBIDAS S.A. (PERIFÉRICOS TULLA S.A. DE CV, S.A. DE CV)			
División:	DISTRIBUIDOR			
Tipo:	INSTALACIÓN ALMACÉN			
Industria conectada a ducto:	Industria conectada a ducto:			
Riesgo:	BAJO			
Actividad CNAP (I):	Tamaño: PEQUEÑA Clave CNAP:			
Específicas:	Específicas:			
Mandato:	Trabajadores por turno: Nocturno: Vespertino:			
Grupo de Ayuda Mutua:	Parque Industrial DISPENSA Días Laborales: Superficie: m²			
Año de inicio de actividades:	Año de inicio de actividades:			
Reservas reconocidas por la Industria:				
Sustancias Combustibles Contaminantes Material radioactivo				

Atlas de Riesgos Tultitlán

Large handwritten signature and initials.

Coordinación General de Protección Civil del Estado de México
Ayuntamiento Constitucional de Tultitlán


Subsistema Perturbador
Industrias

Municipio: TULTITLÁN	009 Código Municipal	03	34 Número de Mapa
1.- DATOS GENERALES			
Fecha de la información: 03-08-2019			
Fuente:			
Localidad: COCEM	FRACCIONAMIENTO	Instalación ALMACEN	
Sublocalidad:		Industria conectada a ducto:	
Categoría Administrativa:		Rama: MA Termino: MEDIANA	
		Riesgo: BAJO Clave CMAP:	
Dirección: PROLONGACION ISIDRO TABELA 730	CP-54915	Especificas:	
Sitio Web:		Método: <i>Trabaja de por turno</i>	
E-mail:		Vespertino:	
Signos:		Nocturno:	
Reseña:		Grupo de Ayuda Mutual:	
		Riesgo Industrial: DISPERSA	
		Categoría de Riesgo:	
		Superficie: m ²	
		Año de inicio de actividades:	
		Sustancias: Combustibles Contaminantes Material radiactivo	
		Reportes proporcionados por la Industria	



Consecutivo 03

Municipio: TULTITLÁN	009 Código Municipal	04	34 Número de Mapa
1.- DATOS GENERALES			
Fecha de la información: 03-08-2019			
Fuente:			
Localidad: COCEM	FRACCIONAMIENTO	Instalación ALMACEN	
Sublocalidad:		Industria conectada a ducto:	
Categoría Administrativa:		Rama: QUIMICA Termino: MEDIANA	
		Riesgo: ALTO Clave CMAP:	
Dirección: JESUS MORENO JIMENEZ 7	CP-54915	Especificas:	
Sitio Web: http://www.royalbatana.com/		Método: <i>Trabaja de por turno</i>	
E-mail:		Vespertino:	
Signos:		Nocturno:	
Reseña:		Grupo de Ayuda Mutual:	
		Parque Industrial: DISPERSA	
		Días Laborables:	
		Superficie: m ²	
		Año de inicio de actividades:	
		Sustancias: Combustibles Contaminantes Material radiactivo	
		Reportes proporcionados por la Industria	



Consecutivo 04

Atlas de Riesgos Tultitlán


82

(Handwritten signatures and marks)

Subsistemas Perturbador
Industrias

Coordinación General de Protección Civil del Estado de México
Ayuntamiento Constitucional de Tultitlán

Municipio:	TULTITLÁN	058	06	50
1.- DATOS GENERALES	Número consecutivo (Identificador en el mapa)			
Fecha de la información:	03-08-2019	2.- DATOS ESPECÍFICOS		
Fuente:		Industria: NUEVA FABRICA NACIONAL DE VIDRIO		
Localidad:	BUEBAVISTA	División:		
Sublocalidad:		Tipo: FABRICANTE Instalación PLANTA		
Categoría Administrativa:	EJIDO	Industria conectada a ducto:		
Dirección:	AV. LOPEZ PORTILLO 7	Nombre QUÍMICA		
Sitio Web:		Tamaño: GRANDE		
E-mail:		Resago: MEDIO		
Teléfono:		Actividad CMAP I:		
Fax:		Específicos:		
		Matutino: Trabajadora por turnos Nocturno:		
		Grupo de Ayuda Mutua:		
		Parque Industrial: OSPESCA		
		Código de actividad:		
		Superficie: m ²		
		Año de inicio de actividades:		
		Sustancias Combustibles		
		Comentarios		
		Escaras reconocidas por la Industria		
		Material explosivo		



Consecutivo 05



Consecutivo 06

Municipio:	TULTITLÁN	058	06	50
1.- DATOS GENERALES	Número consecutivo (Identificador en el mapa)			
Fecha de la información:	03-08-2019	2.- DATOS ESPECÍFICOS		
Fuente:		Industria: TI GRUPO AUTOMOTIVE SYSTEMS S DE RL DE CV		
Localidad:	BUEBAVISTA	División:		
Sublocalidad:		Tipo: FABRICANTE Instalación PLANTA		
Categoría Administrativa:	EJIDO	Industria conectada a ducto:		
Dirección:	AV. LOPEZ PORTILLO 64	Nombre: AO Tamaño: MEDIANA		
Sitio Web:		Resago: ALTO Clave CMAP:		
E-mail:		Actividad CMAP I:		
Teléfono:		Específicos:		
Fax:		Matutino: Trabajadora por turnos Nocturno:		
		Grupo de Ayuda Mutua:		
		Parque Industrial: OSPESCA		
		Días Laborables:		
		Superficie: m ²		
		Año de inicio de actividades:		
		Sustancias Combustibles		
		Comentarios		
		Escaras reconocidas por la Industria		
		Material explosivo		

Atlas de Riesgos Tultitlán

Coordinación General de Protección Civil del Estado de México
Ayuntamiento Constitucional de Tultitlán

Municipio: TULTITLÁN Clave Municipal: 08	Número consecutivo (Identificador en el mapa): 07	50 Número de Mapa
1.- DATOS GENERALES		
Fecha de la información: 03-08-2019	Insurgente: PRYME/NOVAM BISCO, S.A. DE CV.	
Localidad: BUEMANETA	División: FABRICANTE	Instalación: PLANTA
Sublocalidad: EJIDO	Industria conectada a ducto: Trabajadores por turnos	Turno: Mediana
Categoría Administrativa: EJIDO	Riesgo: BAJO	Clave CMAP: 3
Dirección: AV. LOPEZ PORTILLO 8	Especificas: Trabajadores por turnos	Grupo de Ayuda Mutua: Nocturno
Sitio Web: https://www.pryme-biscos.com	Materiales: Trabajadores por turnos	Contaminantes: Nocturno
E-mail: 	Parque industrial: DISPENSA	Año de inicio de actividades:
Referencia: 	Superficie: m²	Remoción o suspensión de la industria:
	Sustancias: Combustibles	Material radiactivo:



Consecutivo 07

Municipio: TULTITLÁN Clave Municipal: 08	Número consecutivo (Identificador en el mapa): 08	45 Número de Mapa
1.- DATOS GENERALES		
Fecha de la información: 03-08-2019	Insurgente: MEXCAM DE LUBRICANTES SA DE CV	
Localidad: SAN FRANCISCO CHILPAN	División: FABRICANTE	Instalación: PLANTA
Sublocalidad: EJIDO	Industria conectada a ducto: Trabajadores por turnos	Turno: Grande
Categoría Administrativa: EJIDO	Riesgo: ALTO	Clave CMAP: 3
Dirección: AV. LOPEZ PORTILLO 10	Especificas: Trabajadores por turnos	Grupo de Ayuda Mutua: Nocturno
Sitio Web: www.mexcamlubricantes.com.mx	Materiales: Trabajadores por turnos	Contaminantes: Nocturno
E-mail: 	Parque industrial: DISPENSA	Año de inicio de actividades:
Referencia: 	Superficie: m²	Remoción o suspensión de la industria:
	Sustancias: Combustibles	Material radiactivo:



Consecutivo 08

Atlas de Riesgos Tultitlán

Handwritten signatures and initials, including a large signature that appears to be 'R. S. P.' and other initials like 'S. H.', 'A.', and 'R. S.'.



Tultitlán
2019 - 2021

Subsistema Perturbador
Industrias

Periódico Oficial

Gaceta Municipal



Tultitlán
2019 2021
Gobierno del bienestar

Coordinación General de Protección Civil del Estado de México
Ayuntamiento Constitucional de Tultitlán

Municipio: TULTITLÁN Clave Municipal: 008	Número consecutivo (identificador en el mapa): 09	Número de Mapa: 54
1.- DATOS GENERALES		
Fecha de la información: 03-08-2019	Industria: FRINTEL	
Fuente:	División:	
Localidad: ICZALI DEL VALLE	Tipo: FABRICANTE Instalación: PLANTA	
Sublocalidad:	Industria conectada a ducto:	
Categoría Administrativa: FRACCIONAMIENTO	Ramo: NO	
Dirección: AV VALLE DE LAS ALAMEDAS 79	Tamaño: GRANDE	
Sitio Web: https://www.fritel.com.mx/	Clave CMAP:	
E-mail:	Especificas: Zahusidreza por tierra	
Teléfono:	Metulino: Grupo de Ayuda Mutua:	
Reserva:	Parque Industrial: PARQUE	
	Días Laborables:	
	Superficie: m ²	
	Año de inicio de actividades:	
	Sustancias: Combustible Combustibles Materiales	



Consecutivo 09

Municipio: TULTITLÁN Clave Municipal: 008	Número consecutivo (identificador en el mapa): 10	Número de Mapa: 54
1.- DATOS GENERALES		
Fecha de la información: 03-08-2019	Industria: DIL CEDOS	
Fuente:	División:	
Localidad: ICZALI DEL VALLE	Tipo: DISTRIBUIDOR Instalación: ALMACEN	
Sublocalidad:	Industria conectada a ducto:	
Categoría Administrativa: FRACCIONAMIENTO	Ramo: NO	
Dirección: VALLE DE LAS ALAMEDAS 31	Tamaño: GRANDE	
Sitio Web:	Clave CMAP:	
E-mail:	Especificas: Zahusidreza por tierra	
Teléfono:	Metulino: Grupo de Ayuda Mutua:	
Reserva:	Parque Industrial: PARQUE	
	Días Laborables:	
	Superficie: m ²	
	Año de inicio de actividades:	
	Sustancias: Combustible Combustibles Materiales	



Consecutivo 10


Atlas de Riesgos Tultitlán



Subsistema Perturbador Industriales


Coordinación General de Protección Civil del Estado de México
Ayuntamiento Constitucional de Tultitlán

Municipio: TULTITLÁN	CDI Clave Municipal	Número consecutivo (Identificador en el mapa) 11	Número de Mapas 64
1.- DATOS GENERALES			
Fecha de la información: 02-06-079			
Fuente:			
Localidad: IZCALLI DEL VALLE		División: FABRICANTE	Instalación: PLANTA
Sublocalidad:		Industria conectada a ducto:	
Categoría Administrativa: FRACCIONAMIENTO		Nombre: ENSAMBLE	Tamaño: NEQUANA
Dirección: VALLE DE LAS ALAMEDAS 6	CP: 54615	Plazo: BAJO	Clave CMAP:
Sitio Web: www.horpanas.com.mx		Actividad CMAP (I):	
E-mail:		Específicas:	
Símbolos:		Método: Trabaja por turnos	Nocturno:
Reserva:		Grupo de Ayuda Mutua:	Vespertino:
		Parque Industrial: PAPOLÉ	
		Días Laborables:	
		Superficie: m ²	Año de inicio de actividades:
		Evaluación de riesgos por la industria:	
		Sustancias: Combustible Contaminantes Material radiactivo	



Consecutivo 11

Municipio: TULTITLÁN	CDI Clave Municipal	Número consecutivo (Identificador en el mapa) 12	Número de Mapas 64
1.- DATOS GENERALES			
Fecha de la información: 02-06-079			
Fuente:			
Localidad: IZCALLI DEL VALLE		División: DISTRIBUIDOR	Instalación: ALMACEN
Sublocalidad:		Industria conectada a ducto:	
Categoría Administrativa: FRACCIONAMIENTO		Nombre: BAJO	Tamaño: GRANDE
Dirección: VALLE DE LAS ALAMEDAS 66	CP: 54615	Actividad CMAP (I):	Clave CMAP:
Sitio Web: www.pavas.com.mx		Específicas:	
E-mail:		Método: Trabaja por turnos	Nocturno:
Símbolos:		Grupo de Ayuda Mutua:	Vespertino:
Reserva:		Parque Industrial: PAPOLÉ	
		Días Laborables:	
		Superficie: m ²	Año de inicio de actividades:
		Evaluación de riesgos por la industria:	
		Sustancias: Combustible Contaminantes Material radiactivo	



Consecutivo 12

Atlas de Riesgos Tultitlán

Subsistema Perturbador Industrias


Coordinación General de Protección Civil del Estado de México
Ayuntamiento Constitucional de Tultitlán

Municipio:	TULTITLÁN	Número consecutivo (Identificador en el mapa):	13	Número de Mapa:	30
1.- DATOS GENERALES					
Fecha de la información:	03-08-2019	2.- DATOS ESPECÍFICOS			
Fuente:		Industria: FARMACIAS SIMILARES SA DE CV			
Localidad:	RUBIAYVISTA	División:		Instalación:	ALMACÉN
Sublocalidad:		Tipo:	DISTRIBUIDOR	Industria conectada a ducto:	
Categoría Administrativa:	E/DO	Ramo:	MA	Tamaño:	MEDIANA
Dirección:	LOPEZ PORTILLO 5M	Respo:	BAJO	Clave CMAP:	
Sílo Web:	CP-54940	Actividad CMAP (I):		Actividad CMAP (II):	
E-mail:		Específicas:			
Sílo:		Metallino:	Zn/Aluminio/Ag/Br/Cl	Grupo de Ayuda Mutua:	Nocturno;
Reserva:		Parque Industrial:	DISPERSA	Días Laborales:	
		Superficie: m ² :		Año de inicio de actividades:	
		Sustancias: <u>Reservar especificaciones por la Industria</u>			
			Combustible	Contaminantes:	Materia radiactiva



Consecutivo 13

Municipio:	TULTITLÁN	Número consecutivo (Identificador en el mapa):	14	Número de Mapa:	39
1.- DATOS GENERALES					
Fecha de la información:	03-08-2019	2.- DATOS ESPECÍFICOS			
Fuente:		Industria: MECHEM			
Localidad:	LECHERIA	División:		Instalación:	PLANTA
Sublocalidad:		Tipo:	FABRICANTE	Industria conectada a ducto:	
Categoría Administrativa:	COLONA	Ramo:	MO	Tamaño:	MEDIANA
Dirección:	LOPEZ PORTILLO 19	Respo:	ACTO	Clave CMAP:	
Sílo Web:	CP-54940	Actividad CMAP (I):		Actividad CMAP (II):	
E-mail:		Específicas:			
Sílo:		Masolino:	Zn/Aluminio/Ag/Br/Cl	Grupo de Ayuda Mutua:	Nocturno;
Reserva:		Parque Industrial:	DISPERSA	Días Laborales:	
		Superficie: m ² :		Año de inicio de actividades:	
		Sustancias: <u>Reservar especificaciones por la Industria</u>			
			Combustible	Contaminantes:	Materia radiactiva



Consecutivo 14

Atlas de Riesgos Tultitlán



Tultitlán
2019 - 2021

Subsistema Perturbador
Industrias

Periódico Oficial

Gaceta Municipal



Tultitlán
2019 - 2021
Gobierno del bienestar

Coordinación General de Protección Civil del Estado de México
Ayuntamiento Constitucional de Tultitlán

Municipio:	TULTITLÁN	OSR Clave Municipio	Número consecutivo (Identificador en el mapa)	15	Número de Mapa	45
1.- DATOS GENERALES						
Fecha de la Información: 03-08-079						
Fuente:						
Localidad:	MARIANO ESCOBEDO		División:	DISTRIBUIDOR	Instalación	ALMACEN
Sublocalidad:			Industria conectada a ducto:			
Categoría Administrativa:	COLONIA		Riesgo: NO		Tamaño: GRANDE	
			Actividad CMAP (I):		Clave CMAP:	
Específica:						
Metadato:						
Grupo de Ayuda Mutua:						
Parque Industrial: DISPERSA						
Días Laborables:						
Superficie: m ²						
Año de inicio de actividades:						
Estructuras / Contenedores / Componentes						
Material radiactivo						



Consecutivo 15

Municipio:	TULTITLÁN	OSR Clave Municipio	Número consecutivo (Identificador en el mapa)	16	Número de Mapa	39
1.- DATOS GENERALES						
Fecha de la Información: 03-08-079						
Fuente:						
Localidad:	LECHERIA		División:	FABRICANTE	Instalación	PLANTA
Sublocalidad:			Industria conectada a ducto:			
Categoría Administrativa:	COLONIA		Riesgo: ALTO		Tamaño: MEDIANA	
			Actividad CMAP (I):		Clave CMAP:	
Específica:						
Metadato:						
Grupo de Ayuda Mutua:						
Parque Industrial: DISPERSA						
Días Laborables:						
Superficie: m ²						
Año de inicio de actividades:						
Estructuras / Contenedores / Componentes						
Material radiactivo						




Consecutivo 16

Atlas de Riesgos Tultitlán

Handwritten signatures and initials, including a large signature that appears to be 'CARLO'.

Coordinación General de Protección Civil del Estado de México
Ayuntamiento Constitucional de Tultitlán

Municipio: TULTITLÁN Código Municipal: 008	Número consecutivo (Identificador en el mapa): 17	Número de Mapa: 32
1.- DATOS GENERALES		
Fecha de la información: 05-08-2019	Industria: CENTRO DE DISTRIBUCION COMERCIAL MORGANA	
Localidad: LECHERA	División: Instalación ALMACEN	
Sublocalidad: COLONA	Industria conectada a ducto: Tamaño: GRANDE	
Categoría Administrativa: CP-5400	Riesgo: BAJO	
Dirección: CARRETERA MEXICO CUATITLÁN	Actividad CMAP (I): Clave CMAP:	
Sitio Web:	Especificas: Trabajadores por turno	
E-mail:	Método: Vespertino:	
Signos:	Nocturno:	
Referencia:	Grupo de Ayuda Mutua: Parque Industrial DISPENSA	
	Días Laborables: Año de inicio de actividades:	
	Superficie: m ² : Reporte de inspecciones por la Industria	
	Estruendos: Contaminantes	
	Material radiactivo:	



Consecutivo 17

Municipio: TULTITLÁN Código Municipal: 008	Número consecutivo (Identificador en el mapa): 18	Número de Mapa: 32
1.- DATOS GENERALES		
Fecha de la información: 05-08-2019	Industria: LANLEYER	
Localidad: MARINO ESCOBEDO	División: Instalación PLANTA	
Sublocalidad: COLONA	Industria conectada a ducto: Tamaño: GRANDE	
Categoría Administrativa: CP-5400	Riesgo: ALTO	
Dirección: AV. TEPALCAPA NO. 2	Actividad CMAP (I): Clave CMAP:	
Sitio Web:	Especificas: Trabajadores por turno	
E-mail:	Método: Vespertino:	
Referencia:	Nocturno:	
	Grupo de Ayuda Mutua: Parque Industrial DISPENSA	
	Días Laborables: Año de inicio de actividades:	
	Superficie: m ² : Reporte de inspecciones por la Industria	
	Estruendos: Contaminantes	
	Material radiactivo:	



Consecutivo 18

Atlas de Riesgos Tultitlán

Subsistema Perturbador
Industrias


Coordinación General de Protección Civil del Estado de México
Ayuntamiento Constitucional de Tultitlán

Municipio:	TULTITLÁN	008	008	32
Identificador en el mapa:		18		Número de Mapa
2.- DATOS ESPECÍFICOS				
Fecha de la información:	03-08-019	Industria: BUCARON Y COMPANIA SA DE CV		
Fuente:				
Localidad:	MARGUINO ESCOBEDO	División:	Instalación PLANTA	
Sublocalidad:		Tipo:	FABRICANTE	
Categoría:	COLONIA	Industria conectada a ducto:	Tamaño: GRANDE	
Administrativa:		Riesgo: ALTO	Clave CMAP:	
Dirección:	AUTOPISTA MEX ORO NO. 4471	Actividad CMAP (I):		
Sitio Web:	CP-54900	Específicas:		
E-mail:		Metodología:	Trabajadora por turnos	
Signos:		Vespertino:	Nocturno:	
Reseña:		Grupo de Ayuda Mutua:	Parque Industrial: DISPENSA	
		Días Laborables:	Superficie: m ²	
		Año de inicio de actividades:	Agencia promotoras de la industria	
		Existencia:	Combustible:	Contaminantes:
				Materiales reactivos:



Consecutivo 19

Municipio:	TULTITLÁN	008	008	25
Identificador en el mapa:		28		Número de Mapa
2.- DATOS ESPECÍFICOS				
Fecha de la información:	03-08-019	Industria: POLYGNOP		
Fuente:				
Localidad:	LA CONCEPCION	División:	Instalación ALMACEN	
Sublocalidad:		Tipo:	DISTRIBUIDOR	
Categoría:	BARRIO	Industria conectada a ducto:	Tamaño: CHICA	
Administrativa:		Riesgo: ALTO	Clave CMAP:	
Dirección:	AV INDEPENDENCIA 10	Actividad CMAP (I):		
Sitio Web:	CP-54900	Específicas:		
E-mail:		Metodología:	Trabajadora por turnos	
Signos:		Vespertino:	Nocturno:	
Reseña:		Grupo de Ayuda Mutua:	Parque Industrial: DISPENSA	
		Días Laborables:	Superficie: m ²	
		Año de inicio de actividades:	Agencia promotoras de la industria	
		Existencia:	Combustible:	Contaminantes:
				Materiales reactivos:



Consecutivo 20

Atlas de Riesgos Tultitlán



Subsistema Perturbador
Industrias

Coordinación General de Protección Civil del Estado de México
Ayuntamiento Constitucional de Tultitlán

Municipio:	TULTITLÁN	008	Clave Municipio	Número consecutivo (Identificador en el mapa):	21	Número de Mapa:	25
1.- DATOS GENERALES							
Fecha de la información: 02-08-2019							
Fuente:							
Localidad:	LA CONCEPCION						
Sublocalidad:							
Categoría Administrativa:	BARRIO						
Dirección:	CARRETERA MEXICO CUAUTITLAN 9786						
Sitio Web:	CP-54900						
E-mail:							
Teléfono:							
Reseña:							
División: Instalación ALMACEN Industria conectada a ducto: Ramo: MD Tamaño: MEDIANA Riesgo: ALTO Clave CMAP: Actividad CMAP I: Especifica: Método: <i>Trabajadores por turno</i> Grupo de Ayuda Mutua: Parque Industrial: DISPERSA Días Laborables: Superficie: m ² Año de inicio de actividades: Sustancias: <i>Resacas promocionales por la Industria</i> Contaminantes: <i>Material Industrial</i>							



Consecutivo 21

Municipio:	TULTITLÁN	008	Clave Municipio	Número consecutivo (Identificador en el mapa):	22	Número de Mapa:	25
1.- DATOS GENERALES							
Fecha de la información: 02-08-2019							
Fuente:							
Localidad:	LA CONCEPCION						
Sublocalidad:							
Categoría Administrativa:	BARRIO						
Dirección:	CARRETERA CUAUTLAN - TLAXIEMANTLA						
Sitio Web:	CP-54900						
E-mail:							
Signa:							
Reseña:							
División: Instalación PLANTA Industria conectada a ducto: Ramo: TEXTIL Tamaño: MEDIANA Riesgo: BAJO Clave CMAP: Actividad CMAP I: Especifica: Método: <i>Trabajadores por turno</i> Grupo de Ayuda Mutua: Parque Industrial: ZONA INDUSTRIAL Días Laborables: Superficie: m ² Año de inicio de actividades: Sustancias: <i>Resacas promocionales por la Industria</i> Contaminantes: <i>Material relictivo</i>							



Consecutivo 22


Atlas de Riesgos Tultitlán

Handwritten signatures and initials are present on the right side of the page, including a large signature at the top and several initials below it.

Subsistema Perturbador
Industrias


Coordinación General de Protección Civil del Estado de México
Ayuntamiento Constitucional de Tultitlán

Municipio:	TULTITLÁN	000	20
Clave Municipal:			Número de Mapa
1.- DATOS GENERALES			
Fecha de la información:	03-08-019	24	Número de Mapa
2.- DATOS ESPECÍFICOS			
Localidad:	INDUSTRIAL		
Sublocalidad:	ZONA INDUSTRIAL		
Categoría Administrativa:			
Dirección:	PRIVADA PRIMERA SUR #0		
Sitio Web:	CP:14900		
E-mail:			
Teléfono:			
Redes:			
División: FABRICANTE Industria conectada a ducto: Riesgo: ALTO Actividad CNAF (I): Especificas: Manufino: <i>Trabajadores por turno</i> Vespertino: Nocturno: Parque Industrial: ZONA INDUSTRIAL Clave Laborales: Superficie: m ² Año de inicio de actividades: Reportes y autorizaciones por la Industria: Sustancias: Combustibles Contaminantes Material radioactivo			



Consecutivo 23

Municipio:	TULTITLÁN	000	29
Clave Municipal:			Número de Mapa
1.- DATOS GENERALES			
Fecha de la información:	03-08-019	24	Número de Mapa
2.- DATOS ESPECÍFICOS			
Localidad:	INDUSTRIAL		
Sublocalidad:	ZONA INDUSTRIAL		
Categoría Administrativa:			
Dirección:	SEGUNDA SUR 2F		
Sitio Web:	www.papagera.com.mx		
E-mail:			
Redes:			
División: FABRICANTE Industria conectada a ducto: Riesgo: ALTO Actividad CNAF (I): Especificas: Manufino: <i>Trabajadores por turno</i> Vespertino: Nocturno: Parque Industrial: ZONA INDUSTRIAL Clave Laborales: Superficie: m ² Año de inicio de actividades: Reportes y autorizaciones por la Industria: Sustancias: Combustibles Contaminantes Material radioactivo			



Consecutivo 24

Atlas de Riesgos Tultitlán



Tultitlán
2019 - 2021

Periódico Oficial

Gaceta Municipal




Tultitlán
2019-2021
Gobierno del bienestar

Coordinación General de Protección Civil del Estado de México
Ayuntamiento Constitucional de Tultitlán


Subsistemas Perturbador
Industrias

Municipio:	TULTITLÁN	008	Número consecutivo (Identificador en el mapa):	25	Número de Mapa
1.- DATOS GENERALES					
Fecha de la Información:	02-02-2019		2.- DATOS ESPECÍFICOS		
Fuente:			Industria: ELABORACION DE ALUMBRITOS		
Localidad:	INDEPENDENCIA		División:		
Sublocalidad:			Tipo: FABRICANTE		
Categoría Administrativa:	ZONA INDUSTRIAL		Industria conectada a ducto:		
Dirección:	SEGUNDA SUR 88		Riesgo: MEDIO		
Sitio Web:		CP:54600	Actividad CMAP (I):		
E-mail:			Especificas:		
Sitios:			Instalación PLANTA		
Reserva:			Grupo de Ayuda Mutua:		
			Metodología:		
			Zonificación por áreas:		
			Vespertino:		
			Nocturno:		
			Parque Industrial: ZONA INDUSTRIAL		
			Días Laborables:		
			Superficie: m ²		
			Año de inicio de actividades:		
			Reserva aprobada por la Industria:		
			Estratificación:		
			Comunales		
			Mantel radiactivo		



Consecutivo 25

Municipio:	TULTITLÁN	008	Número consecutivo (Identificador en el mapa):	26	Número de Mapa
1.- DATOS GENERALES					
Fecha de la Información:	02-02-2019		2.- DATOS ESPECÍFICOS		
Fuente:			Industria: TICO ELECTRONICS MEXICO SA DE CV		
Localidad:	RECURSOS HIDRÁULICOS		División:		
Sublocalidad:			Tipo: FABRICANTE		
Categoría Administrativa:	COLONIA		Industria conectada a ducto:		
Dirección:	AV DEL POZO SIN NAVES		Riesgo: MEDIO		
Sitio Web:		CP:54613	Actividad CMAP (I):		
E-mail:			Especificas:		
Signar:			Instalación PLANTA		
Reserva:			Grupo de Ayuda Mutua:		
			Metodología:		
			Zonificación por áreas:		
			Vespertino:		
			Nocturno:		
			Parque Industrial: PI4602		
			Días Laborables:		
			Superficie: m ²		
			Año de inicio de actividades:		
			Reserva aprobada por la Industria:		
			Estratificación:		
			Comunales		
			Mantel radiactivo		



Consecutivo 26

Atlas de Riesgo Tultitlán



Subsistema Perturbador
Industrias

Coordinación General de Protección Civil del Estado de México
Ayuntamiento Constitucional de Tultitlán

Municipio:	TULTITLÁN	008	Número consecutivo (Identificador en el mes):	27	33	Número de Mapa
1.- DATOS GENERALES						
Fecha de la información: 03-08-079						
Fuente: GRUPO INTERNACIONAL ETCOM						
Localidad:	INDEPENDENCIA		División:			Instalación
Sublocalidad:			Tipo:	FABRICANTE		PLANTA
Categoría Administrativa:	COLONIA		Industria conectada a ducto:			Tamaño: MEDIANA
Dirección:	TERCERA SUR 205		Riesgo: MEDIO			Clave CNAP:
Sitio Web:		CP-34874	Actividad CNAP (I):			
E-mail:			Específicas:			
Signos:			Mesulino:	Trabajadores por turno	Nocturno:	
Resalta:			Grupo de Ayuda Mutual:	Vespertino:	Nocturno:	
			Parque Industrial, ZONA INDUSTRIAL			
			Días Laborables:			
			Superficie: m ²	Año de inicio de actividades:		
			Resaltar operaciones por la Industria			
			Estructuras Combustible Contaminantes Material radiactivo			



Consecutivo 27

Municipio:	TULTITLÁN	008	Número consecutivo (Identificador en el mes):	28	33	Número de Mapa
1.- DATOS GENERALES						
Fecha de la información: 03-08-079						
Fuente: DITECOM INDUSTRIES SA DE CV						
Localidad:	INDEPENDENCIA		División:			Instalación
Sublocalidad:			Tipo:	FABRICANTE		PLANTA
Categoría Administrativa:	COLONIA		Industria conectada a ducto:			Tamaño: MEDIANA
Dirección:	TERCERA SUR 43		Riesgo: MEDIO			Clave CNAP:
Sitio Web:	www.ditecom.com.mx/	CP-34874	Actividad CNAP (I):			
E-mail:			Específicas:			
Signos:			Mesulino:	Trabajadores por turno	Nocturno:	
Resalta:			Grupo de Ayuda Mutual:	Vespertino:	Nocturno:	
			Parque Industrial, ZONA INDUSTRIAL			
			Días Laborables:			
			Superficie: m ²	Año de inicio de actividades:		
			Resaltar operaciones por la Industria			
			Estructuras Combustible Contaminantes Material radiactivo			



Consecutivo 28

Alias de Riesgos Tultitlán


Handwritten signatures and marks:

- Signature 1 (top left)
- Signature 2 (middle left)
- Signature 3 (middle right)
- Signature 4 (bottom right)
- Handwritten number 23 in a circle
- Handwritten number 94 at the top right

Subsistema Perturbador
Industrias

Coordinación General de Protección Civil del Estado de México
Ayuntamiento Constitucional de Tultitlán

Municipio:	TULTITLÁN	020	Código Municipal	28	Número de Mapa
1.- DATOS GENERALES					
Fecha de la información: 03-08-019					
Fuente:					
Localidad:	INDEPENDENCIA			29	
Sublocalidad:					
Categoría Administrativa:	COLONIA				
Dirección:	TERCERA SUR 3				
Sitio Web:	http://www.industryentres.com/		CP: 54974		
E-mail:					
Referencia:					
2.- DATOS ESPECÍFICOS					
Industria: INDUSTRIAS ALIMENTARIAS AER. S.A. DE C.V.					
División:	FABRICANTE				Instalación PLANTA
Industria conectada a ducto:					
Referencia:	ALIMENTARIA				Tamaño: CMCA
Actividad CMAP (I):					Clave CMAP:
Específicas:					
Metulino: Trabajadores por turno					
Grupo de Ayuda Mutua:					Nocturno:
Parque Industrial: ZONA INDUSTRIAL					
Días Laborables:					Año de inicio de actividades:
Superficie: m²					
Reserva de espacios para la industria					
Sustancias Combustibles Contaminantes					



Consecutivo 29

Municipio:	TULTITLÁN	020	Código Municipal	30	Número de Mapa
1.- DATOS GENERALES					
Fecha de la información: 03-08-019					
Fuente:					
Localidad:	INDEPENDENCIA				
Sublocalidad:					
Categoría Administrativa:	COLONIA				
Dirección:	CUARTA SUR				
Sitio Web:	http://tultitlan.mexicomex.com/municipio/020-08-019		CP: 54974		
E-mail:					
Referencia:					
2.- DATOS ESPECÍFICOS					
Industria: CORPORATIVO ALQ. S.A. DE C.V.					
División:	DISTRIBUIDOR				Instalación ALMACEN
Industria conectada a ducto:					
Referencia:	MEDIO				Tamaño: CMCA
Actividad CMAP (I):					Clave CMAP:
Específicas:					
Metulino: Trabajadores por turno					
Grupo de Ayuda Mutua:					Nocturno:
Parque Industrial: ZONA INDUSTRIAL					
Días Laborables:					Año de inicio de actividades:
Superficie: m²					
Reserva de espacios para la industria					
Sustancias Combustibles Contaminantes					




Consecutivo 30

Atlas de Riesgos Tultitlán


Coordinación General de Protección Civil del Estado de México
Ayuntamiento Constitucional de Tultitlán

Municipio: TULTITLÁN Clave Municipal: 009	Número consecutivo (identificador en el mapa): 31	Número de Mapa: 33
1.- DATOS GENERALES Fecha de la información: 02-08-079	2.- DATOS ESPECÍFICOS Industria: PLÁSTICOS CARO	
Localidad: INDEPENDENCIA	División: FABRICANTE	Instalación: PLANTA
Sublocalidad:	Industria conectada a ducto:	
Categoría Administrativa: COLOMA	Riesgo: BAJO	Tamaño: MEDIANA
Dirección: CUARTA SUR	Actividad CMAP (I):	Clave CMAP:
Sitio Web: CP-54974	Específicas:	
E-mail:	Metadatos: Trabajadores por turno	Nocturnos:
Señales:	Grupo de Ayuda Mutua:	
Reserva:	Parque Industrial: ZONA INDUSTRIAL	
	Superficie: m ²	Año de inicio de actividades:
	Reportes reportados por la industria	
	Exstancias: Combustible	Contaminantes: Material radiactivo



Consecutivo 31

Municipio: TULTITLÁN Clave Municipal: 009	Número consecutivo (identificador en el mapa): 32	Número de Mapa: 33
1.- DATOS GENERALES Fecha de la información: 02-08-079	2.- DATOS ESPECÍFICOS Industria: MANUFACTURAS ESPERIALIZADAS OTSA	
Localidad: RECURSOS HIDRAULICOS	División: FABRICANTE	Instalación: PLANTA
Sublocalidad:	Industria conectada a ducto:	
Categoría Administrativa: COLOMA	Riesgo: MANUFACTURA	Tamaño: CHICA
Dirección: FRESA RIO MAYO 12	Actividad CMAP (I):	Clave CMAP:
Sitio Web: www.manufacturas.com/	Específicas:	
E-mail:	Metadatos: Trabajadores por turno	Nocturnos:
Señales:	Grupo de Ayuda Mutua:	
Reserva:	Parque Industrial: DISPERSA	
	Día Laborable:	Año de inicio de actividades:
	Superficie: m ²	Reportes reportados por la industria
	Exstancias: Combustible	Contaminantes: Material radiactivo



Consecutivo 32

Atlas de Riesgos Tultitlán



Tultitlán
2019 - 2021

Periódico Oficial

Gaceta Municipal



Tultitlán
2019 2021
Gobierno del bienestar

Subsistemas Perturbador
Industrias

Coordinación General de Protección Civil del Estado de México
Ayuntamiento Constitucional de Tultitlán

Municipio: TULTITLÁN	028 Clave Municipal	Número consecutivo (Identificador en el mapa) 33	Número de Mapa 33
1.- DATOS GENERALES			
Fecha de la información: 03-08-2019			
Fuente: COMPAÑIA MILBIA TORRES SA DE CV			
Localidad: LAZARO GARDENAS		División: FABRICANTE	Instalación: PLANTA
Sublocalidad:		Industria conectada a ducto:	Tamaño: COPANZE
Categoría Administrativa: COLOMA		Riesgo: ALTO	Clave CMAP:
Dirección: LOPEZ PORTILLO 87		Actividad CMAP (I):	
Sitio Web: CP-5400		Específica:	
E-mail:		Metodología: Instalaciones por zonas	Nocturno:
Signos:		Grupo de Ayuda Mutua:	
Reseñas:		Riesgo Industrial: DISPERSA	
		Clase Laborables:	
		Superficie: m ²	
		Año de inicio de actividades:	
		Reportes asociados por la Industria:	
		Resistencia	Contaminantes
			Muestra representativa



Consecutivo 33

Municipio: TULTITLÁN	028 Clave Municipal	Número consecutivo (Identificador en el mapa) 34	Número de Mapa 34
1.- DATOS GENERALES			
Fecha de la información: 03-08-2019			
Fuente: COMPAÑIA MILBIA TORRES SA DE CV			
Localidad: LAZARO GARDENAS		División: FABRICANTE	Instalación: PLANTA
Sublocalidad:		Industria conectada a ducto:	Tamaño: CHCA
Categoría Administrativa: COLOMA		Riesgo: ALTO	Clave CMAP:
Dirección: LOPEZ PORTILLO 88		Actividad CMAP (I):	
Sitio Web: www.fargo.com		Específica:	
E-mail:		Metodología: Instalaciones por zonas	Nocturno:
Signos:		Grupo de Ayuda Mutua:	
Reseñas:		Riesgo Industrial: DISPERSA	
		Superficie: m ²	
		Año de inicio de actividades:	
		Reportes asociados por la Industria:	
		Resistencia	Contaminantes
			Muestra representativa




Consecutivo 34

Atlas de Riesgos Tultitlán

Subsistema Parturador
Industriales

Coordinación General de Protección Civil del Estado de México
Ayuntamiento Constitucional de Tultitlán

Municipio:	TULTITLÁN	008	Clave Municipal	41	Número consecutivo (Identificador en el mapa)	36	Número de Mapa
1.- DATOS GENERALES							
Fecha de la información: 03-08-2018							
Fuente:							
Localidad:	MARIANO ESCOBEDO						
Sublocalidad:	COLONIA						
Categoría Administrativa:							
Dirección:	LOPEZ PORTILLO 82						
Sitio Web:	https://www.comercioyseguro.com/temo-act-ub-... E-mail: Sitios: Reserva:	CP: 54944					
2.- DATOS ESPECÍFICOS							
Industria: TERMOFORMADOS STANPACK S.A. DE C.V.							
División:							
Tipo: FABRICANTE Instalación PLANTA							
Industria conectada a ducto:							
Barrido: NO Tamaño: MEDIANA							
Actividad CMAP (I): INDUSTRIAL Clave CMAP:							
Específicas:							
Metadatos:							
Grupo de Ayuda Mutua:							
Parque Industrial: DISPERSA							
Días Laborables:							
Superficie: m² Año de inicio de actividades:							
Reservas por proporcionar por la industria:							
Sustancias: <input type="checkbox"/> Combustible <input type="checkbox"/> Contaminantes <input type="checkbox"/> Material radiactivo							



Consecutivo 35

Municipio:	TULTITLÁN	008	Clave Municipal	37	Número consecutivo (Identificador en el mapa)	36	Número de Mapa
1.- DATOS GENERALES							
Fecha de la información: 03-08-2018							
Fuente:							
Localidad:	LOS REYES						
Sublocalidad:							
Categoría Administrativa:	BARRO						
Dirección:	BULEVARD TULTITLÁN 103						
Sitio Web:		CP: 54900					
E-mail:							
Reserva:							
2.- DATOS ESPECÍFICOS							
Industria: JARRITOS S.A. DE C.V.							
División:							
Tipo: FABRICANTE Instalación PLANTA							
Industria conectada a ducto:							
Barrido: ALIMENTICIA Tamaño: MEDIANA							
Riesgo: MEDIO Clave CMAP:							
Actividad CMAP (I):							
Específicas:							
Metadatos:							
Grupo de Ayuda Mutua:							
Parque Industrial: ZONA INDUSTRIAL							
Días Laborables:							
Superficie: m² Año de inicio de actividades:							
Reservas por proporcionar por la industria:							
Sustancias: <input type="checkbox"/> Combustible <input type="checkbox"/> Contaminantes <input type="checkbox"/> Material radiactivo							



Consecutivo 36


Atlas de Riesgos Tultitlán

Handwritten signatures and initials, including a large signature at the top right and several initials below it.

Subsistema Perturbador Industrias


Coordinación General de Protección Civil del Estado de México
Ayuntamiento Constitucional de Tultitlán

Municipio: TULTITLÁN Clave INEGI: 008	Número consecutivo (Identificador en el mapa): 37	Número de Mapa: 17
1.- DATOS GENERALES		
Fecha de la información: 03-08-2019	Industria: INDUSTRIAS METALMECANICAS TULTITLAN SA DE CV	
Localidad: SAN BARTOLO	División: FABRICANTE	Instalación: PLANTA
Sublocalidad:	Industria conectada a ducto:	Tamaño: GRANDE
Categoría Administrativa: BARRO	Rama: METALURGIA	Riesgo: ALTO
Dirección: AV DEL SABINO	Actividad CMAP (I):	Clave CMAP:
Sitio Web: CP-54900	Especificas:	
E-mail:	Metulino: Trabajadores por turnos	Nocturno:
Señales:	Grupo de Ayuda Mutua: Vespertino:	
Reserva:	Parque Industrial: ZONA INDUSTRIAL	Año de inicio de actividades:
	Superficie: m²	Superficie: m²
	Especificas: Reportar anomalías por la industria	
	Sustancia Combustible Contaminante Material radiactivo	



Consecutivo 37

Municipio: TULTITLÁN Clave INEGI: 008	Número consecutivo (Identificador en el mapa): 38	Número de Mapa: 17
1.- DATOS GENERALES		
Fecha de la información: 03-08-2019	Industria: ZETPAK S.A. DE C.V.	
Localidad: SANTOAGUITO	División: FABRICANTE	Instalación: PLANTA
Sublocalidad:	Industria conectada a ducto:	Tamaño: CHICA
Categoría Administrativa: BARRO	Rama: ELECTRONICA	Riesgo: MEDIO
Dirección: MIGUEL ALLENDE 7	Actividad CMAP (I):	Clave CMAP:
Sitio Web: zetpak.com.mx	Especificas:	
E-mail:	Metulino: Trabajadores por turnos	Nocturno:
Señales:	Grupo de Ayuda Mutua: Vespertino:	
Reserva:	Parque Industrial: ZONA INDUSTRIAL	Año de inicio de actividades:
	Superficie: m²	Superficie: m²
	Especificas: Reportar anomalías por la industria	
	Sustancia Combustible Contaminante Material radiactivo	



Consecutivo 38

Atlas de Riesgos Tultitlán

Subsistema Perturbador
Industrias

Coordinación General de Protección Civil del Estado de México
Ayuntamiento Constitucional de Tultitlán

Municipio: TULTITLÁN Código Municipal: 009	Número consecutivo (identificador en el mapa): 38	Número de Mapa: 17
1.- DATOS GENERALES		
Fecha de la información: 03-08-2019		
Fuente: INDUSTRIAL: FORMAGRYL DE MEXICO S.A.		
Localidad: SANTAGUITO	División: FABRICANTE	Instalación: PLANTA
Sublocalidad:	Industria conectada a ducto:	Tamaño: CHICA
Categoría Administrativa: BAJICO	Riesgo: ALTO	Clave CMAP:
Dirección: MIGUEL HIDALGO	Actividad CMAP (I):	
Sílo Web: CP-14900	Específicas:	
Email:	Manejo: Trabajadores por turnos	Nocturno:
Stiglas:	Grupo de Ayudas Mutuas:	
Reserva:	Parque Industrial: ZONA INDUSTRIAL	
	Superficie: m²	Año de inicio de actividades:
		Riesgos reconocidos por la Industria
		Estructuras: Combustibles Contaminantes Material radiactivo



Consecutivo 39

Municipio: TULTITLÁN Código Municipal: 009	Número consecutivo (identificador en el mapa): 40	Número de Mapa: 17
1.- DATOS GENERALES		
Fecha de la información: 03-08-2019		
Fuente: INDUSTRIAL: ERVATEC S.A. DE C.V.		
Localidad: SANTAGUITO	División: FABRICANTE	Instalación: PLANTA
Sublocalidad:	Industria conectada a ducto:	Tamaño: CHICA
Categoría Administrativa: BAJICO	Riesgo: ALTO	Clave CMAP:
Dirección: PASEO DE TULTITLÁN ESG. MIGUEL ALLENDE	Actividad CMAP (I):	
Sílo Web: www.ervatec.com.mx	Específicas:	
Email:	Manejo: Trabajadores por turnos	Nocturno:
Stiglas:	Grupo de Ayudas Mutuas:	
Reserva:	Parque Industrial: ZONA INDUSTRIAL	
	Superficie: m²	Año de inicio de actividades:
		Riesgos reconocidos por la Industria
		Estructuras: Combustibles Contaminantes Material radiactivo



Consecutivo 40

Atlas de Riesgos Tultitlán



Tultitlán
2019 - 2021

Periódico Oficial

Gaceta Municipal



Tultitlán
2019 2021
Gobierno del bienestar

Subsistema Perturbador
Industrias

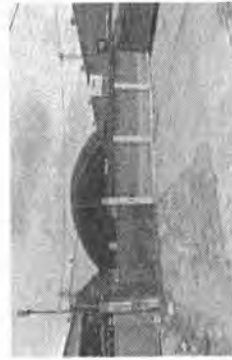
Coordinación General de Protección Civil del Estado de México
Ayuntamiento Constitucional de Tultitlán

Municipio: TULTITLÁN Código Municipal: 008	Número consecutivo (identificador en el mapa): 41	Número de Mapa: 17
1.- DATOS GENERALES		
Fecha de la información: 03-08-2019		
Fuente:		
Localidad: SANTIAGUITO	División:	Instalación: PLANTA
Sublocalidad:	Tipo: FABRICANTE	Industria conectada a ducto:
Categoría Administrativa: BARRIO	Rema: ALIMENTOS	Temario: MEDIANA
Dirección: MIGUEL ALLENDE 38	Actividad CHAP I:	Clave CHAP:
Símbolo Web: CP-54900	Específicas:	
E-mail:	Metadatos:	Indicaciones por horas: Vespertino: Nocturno:
Símbolo:	Grupo de Ayuda Mutua:	
Reserva:	Parque Industrial: ZONA INDUSTRIAL	
	Días Laborables:	
	Superficie: <i>m²</i>	Año de inicio de actividades:
	<i>Reservar espacios para la industria</i>	
	Sustancias:	Combustibles
	Contaminantes:	Materia productiva




Consecutivo 41

Municipio: TULTITLÁN Código Municipal: 008	Número consecutivo (identificador en el mapa): 42	Número de Mapa: 17
1.- DATOS GENERALES		
Fecha de la información: 03-08-2019		
Fuente:		
Localidad: SANTIAGUITO	División:	Instalación: PLANTA
Sublocalidad:	Tipo: FABRICANTE	Industria conectada a ducto:
Categoría Administrativa: BARRIO	Rema: JARDINES	Temario: CHICA
Dirección: MIGUEL ALLENDE 3	Actividad CHAP I:	Clave CHAP:
Símbolo Web: CP-54000	Específicas:	
E-mail:	Metadatos:	Indicaciones por horas: Vespertino: Nocturno:
Símbolo:	Grupo de Ayuda Mutua:	
Reserva:	Parque Industrial: ZONA INDUSTRIAL	
	Días Laborables:	
	Superficie: <i>m²</i>	Año de inicio de actividades:
	<i>Reservar espacios para la industria</i>	
	Sustancias:	Combustibles
	Contaminantes:	Materia productiva



Consecutivo 42

Atlas de Riesgos Tultitlán



Subsistema Perturbador
Industrias

Coordinación General de Protección Civil del Estado de México
Ayuntamiento Constitucional de Tultitlán

Municipio:	TULTITLÁN	Clave Municipal:	036	Número consecutivo (identificador en el mapa):	43	Número de Mapa:	17
1.- DATOS GENERALES							
Fecha de la información: 03-08-079							
Fuente:							
Localidad:	SANTAGUITO						
Sublocalidad:							
Categoría Administrativa:	BARRO						
Dirección:	BOLEVARDO OTE 4	CP: 54900					
Sitio Web:							
E-mail:							
Teléfono:							
Reserva:							
División: FABRICANTE Instalación: PLANTA Industria conectada a ducto: Industria de resinas Ramo: QUÍMICOS Tamaño: MEDIANA Actividad CMAP (I): Actividad CMAP (I): Clave CMAP: Especifica:							
Metadato: Trabajadores por turno Nocturno: Grupo de Ayuda Mutua: Parque Industrial: DISPERSA Días Laborales: Superficie: m ² Año de inicio de actividades: Sustancias: Reservación por la industria Contaminantes: Menor indicativo:							



Consecutivo 43

Municipio:	TULTITLÁN	Clave Municipal:	036	Número consecutivo (identificador en el mapa):	44	Número de Mapa:	17
1.- DATOS GENERALES							
Fecha de la información: 03-08-079							
Fuente:							
Localidad:	SANTAGUITO						
Sublocalidad:							
Categoría Administrativa:	BARRO						
Dirección:	BOLEVARDO OTE 36	CP: 54900					
Sitio Web:							
E-mail:							
Teléfono:							
Reserva:							
División: FABRICANTE Instalación: PLANTA Industria conectada a ducto: Industria de resinas Ramo: METALURGIA Tamaño: CHICA Riesgo: ALTO Clave CMAP: Actividad CMAP (I): Especifica:							
Metadato: Trabajadores por turno Nocturno: Grupo de Ayuda Mutua: Parque Industrial: DISPERSA Días Laborales: Superficie: m ² Año de inicio de actividades: Sustancias: Reservación por la industria Contaminantes: Menor indicativo:							



Consecutivo 44

Atlas de Riesgos Tultitlán



Subsistema Perturbador
Industrias

Coordinación General de Protección Civil del Estado de México
Ayuntamiento Constitucional de Tultitlán

Municipio: TULTITLÁN	Código Municipal: 508	Número consecutivo (Identificador en el mapa): 46	Número de Mapa: 18
1.- DATOS GENERALES			
Fecha de la información: 03-08-2019			
Fuente: GALLETAS GARY			
Localidad: PARQUE INDUSTRIAL CARTAGENA	Sublocalidad: PARQUE INDUSTRIAL	División: FABRICANTE	Instalación: PLANTA
Categoría Administrativa: CP-5400	Dirección: CALLE 4, 8	Industria conectada a ducto: Riesgo: BAJO	Tamaño: MEDIANA Clave CMAP:
Sitio Web: 	E-mail: 	Especificas: 	
Signales: 	Reserva: 	Materiales: Trabajadores por horas	Nocturnos:
		Grupo de Ayuda Mutua: 	
		Parque Industrial: ZONA INDUSTRIAL	
		Días Laborales: 	
		Superficie: m²	Año de inicio de actividades:
			Reporte autorizado por la Industria
			Material reactivo



Consecutivo 45

Municipio: TULTITLÁN	Código Municipal: 508	Número consecutivo (Identificador en el mapa): 46	Número de Mapa: 18
1.- DATOS GENERALES			
Fecha de la información: 03-08-2019			
Fuente: INTERPL SA DE CV			
Localidad: PARQUE INDUSTRIAL CARTAGENA	Sublocalidad: PARQUE INDUSTRIAL	División: FABRICANTE	Instalación: PLANTA
Categoría Administrativa: CP-5400	Dirección: MIGUEL NOLIGO	Industria conectada a ducto: Riesgo: BAJO	Tamaño: MEDIANA Clave CMAP:
Sitio Web: www.interpl.com	E-mail: 	Especificas: Trabajadores por horas	Nocturnos:
Signales: 	Reserva: 	Materiales: Vespertino	
		Grupo de Ayuda Mutua: 	
		Parque Industrial: ZONA INDUSTRIAL	
		Días Laborales: 	
		Superficie: m²	Año de inicio de actividades:
			Reporte autorizado por la Industria
			Material reactivo



Consecutivo 46

Atlas de Riesgos Tultitlán



Subsistema Perturbador
Industrias

Coordinación General de Protección Civil del Estado de México
Ayuntamiento Constitucional de Tultitlán

Municipio:	TULTITLÁN	028	Número consecutivo (identificador en el mapa)	47	22	Número de Mapa
1.- DATOS GENERALES						
Fecha de la información:	03-08-079	Industria: POLITEXTIL S.A. DE C.V.				
Localidad:	PARQUE INDUSTRIAL CARTAGENA	División:				
Sublocalidad:	PARQUE INDUSTRIAL	Tipo: FABRICANTE				
Categoría Administrativa:		Industria conectada a ducto:				
Dirección:	AV JUNG	Tamaño: MEDIANA				
Sitio Web:	www.peltul.com/	Riesgo: BAJO				
E-mail:		Actividad CMAP (I):				
Signas:		Específicas:				
Resaña:		Manufino:				
		Grupo de Ayuda Mutua:				
		Parque Industrial: ZONA INDUSTRIAL				
		Superficie: m ²				
		Año de inicio de actividades:				
		Estructuras Combustible Contaminantes				
		Maneja Indicativo				



Consecutivo 47

Municipio:	TULTITLÁN	028	Número consecutivo (identificador en el mapa)	48	18	Número de Mapa
1.- DATOS GENERALES						
Fecha de la información:	03-08-079	Industria: PROCESOS PLASTICOS S DE RL DE CV				
Localidad:	PARQUE INDUSTRIAL CARTAGENA	División:				
Sublocalidad:	PARQUE INDUSTRIAL	Tipo: FABRICANTE				
Categoría Administrativa:		Industria conectada a ducto:				
Dirección:	AV JUNG EST. MIGUEL MEDALGO	Tamaño: MEDIANA				
Sitio Web:		Riesgo: BAJO				
E-mail:		Actividad CMAP (I):				
Signas:		Específicas:				
Resaña:		Manufino:				
		Grupo de Ayuda Mutua:				
		Parque Industrial: ZONA INDUSTRIAL				
		Superficie: m ²				
		Año de inicio de actividades:				
		Estructuras Combustible Contaminantes				
		Maneja Indicativo				



Consecutivo 48


Atlas de Riesgos Tultitlán



Subsistema Perturbador
Industrias

Coordinación General de Protección Civil del Estado de México
Ayuntamiento Constitucional de Tultitlán

Municipio:	TULTITLÁN	08 Código Municipal	Número consecutivo (identificador en el mapa)	49	23 Número de Mapa
1.- DATOS GENERALES					
Fecha de la información:	03-08-079				
Localidad:	PARQUE INDUSTRIAL CARTAGENA		Industria: GRUPO UREYANOS FLEXIBLES S.A. DE C.V.		
Sublocalidad:			División: FABRICAYTE Instalación PLANTA		
Categoría Administrativa:	PARQUE INDUSTRIAL		Industria conectada a ducto: TAMBIÉN: CHICA		
Dirección:	AV JUNG # 15		Españolas Y PRODUCTOS DE		
Sitio Web:		CP-54900	PULPERÍA		
E-mail:			Actividad CMAP (I):		
Símbolos:			Específicas:		
Reserva:			Metulino: Trabajadores por turno		
			Vespertino: Nocturno:		
			Grupo de Ayuda Mutua:		
			Parque Industrial: ZONA INDUSTRIAL		
			Días Laborables: Año de inicio de actividades:		
			Superficie: m²		
			Sustancias: Combustible Contaminantes Material reductor		



Consecutivo 49

Municipio:	TULTITLÁN	08 Código Municipal	Número consecutivo (identificador en el mapa)	69	23 Número de Mapa
1.- DATOS GENERALES					
Fecha de la información:	03-08-079				
Localidad:	PARQUE INDUSTRIAL CARTAGENA		Industria: DURO DE MEXICO S.A. DE C.V.		
Sublocalidad:			División: FABRICAYTE Instalación PLANTA		
Categoría Administrativa:	PARQUE INDUSTRIAL		Industria conectada a ducto: TAMBIÉN: MEDIANA		
Dirección:	AV JUNG 48		Riesgo: MEDIO		
Sitio Web:	www.duromex.com.mx	CP-54900	Actividad CMAP (I):		
E-mail:			Específicas:		
Símbolos:			Metulino: Trabajadores por turno		
Reserva:			Vespertino: Nocturno:		
			Grupo de Ayuda Mutua:		
			Parque Industrial: ZONA INDUSTRIAL		
			Días Laborables: Año de inicio de actividades:		
			Superficie: m²		
			Sustancias: Combustible Contaminantes Material reductor		



Consecutivo 50

Atlas de Riesgos Tultitlán



Coordinación General de Protección Civil del Estado de México
Ayuntamiento Constitucional de Tultitlán


Subsistema Perurbano
Industrias

Municipio:	TULTITLÁN	Código Postal:	027	Nombre consecutivo (Identificador en el mapa):	51	Número de Mapa:	22				
1.- DATOS GENERALES											
Fecha de la información:	02-08-2019	Fuente:		2.- DATOS ESPECÍFICOS							
Localidad:	PARQUE INDUSTRIAL CAETZACENA	Industria:	INDUSTRIAS SERVICIOS S.A. DE C.V.	División:	INDUSTRIA						
Sublocalidad:		Tipo:	FABRICA/OTRO	Industria conectada a ducto:	Instalación PLANTA						
Categoría Administrativa:	PARQUE INDUSTRIAL	Nombre:	INDUSTRIAS SERVICIOS S.A. DE C.V.	Nombre:	INDUSTRIAS SERVICIOS S.A. DE C.V.						
Director:	AVILMO	Grupo de Ayuda Mutua:		Riesgo:	ALTO	Tamaño:	MEDIANO				
Sitio Web:		Parque Industrial:	ZONA INDUSTRIAL	Actividad CMAP (I):	CLAVE CMAP-						
E-mail:		Días Laborables:		Actividad CMAP (I):							
Stylar:		Superficie: m ²		Específicas:							
Reserva:		Reserva de espacio para el desarrollo industrial									
<table border="1"> <tr> <td>Subsistema:</td> <td>Perurbano</td> <td>Construcción:</td> <td>Industrial</td> </tr> </table>								Subsistema:	Perurbano	Construcción:	Industrial
Subsistema:	Perurbano	Construcción:	Industrial								



Consecutivo 51

Municipio:	TULTITLÁN	Código Postal:	027	Nombre consecutivo (Identificador en el mapa):	52	Número de Mapa:	22				
1.- DATOS GENERALES											
Fecha de la información:	02-08-2019	Fuente:		2.- DATOS ESPECÍFICOS							
Localidad:	PARQUE INDUSTRIAL CAETZACENA	Industria:	ELAS MECANICAS S.A. DE C.V.	División:	INDUSTRIA						
Sublocalidad:		Tipo:	FABRICA/OTRO	Industria conectada a ducto:	Instalación PLANTA						
Categoría Administrativa:	PARQUE INDUSTRIAL	Nombre:	ELAS MECANICAS S.A. DE C.V.	Nombre:	ELAS MECANICAS S.A. DE C.V.						
Director:	AVILMO	Grupo de Ayuda Mutua:		Riesgo:	ALTO	Tamaño:	MEDIANO				
Sitio Web:		Parque Industrial:	ZONA INDUSTRIAL	Actividad CMAP (I):	CLAVE CMAP-						
E-mail:		Días Laborables:		Actividad CMAP (I):							
Stylar:		Superficie: m ²		Específicas:							
Reserva:		Reserva de espacio para el desarrollo industrial									
<table border="1"> <tr> <td>Subsistema:</td> <td>Perurbano</td> <td>Construcción:</td> <td>Industrial</td> </tr> </table>								Subsistema:	Perurbano	Construcción:	Industrial
Subsistema:	Perurbano	Construcción:	Industrial								



Consecutivo 52

Atlas de Riesgos Tultitlán



Tultitlán
2019 - 2021

Periódico Oficial


Gaceta Municipal



Tultitlán
2019 - 2021
Gobierno del bienestar

0000136

0000136



Subsistema Perturbador
Industrias


Coordinación General de Protección Civil del Estado de México
Ayuntamiento Constitucional de Tultitlán

Municipio:	TULTITLÁN	008	008	18
1.- DATOS GENERALES				
Fecha de la información:	03-04-018			
Fuente:				
Localidad:	PARQUE INDUSTRIAL CARTAGENA			
Sublocalidad:				
Categoría Administrativa:	PARQUE INDUSTRIAL			
Dirección:	AV. JUNG #12			
Sitio Web:		CP-54000		
Email:				
Signa:				
Reseña:				
División: FABRICANTE Tipo: FABRICANTE Instalación: PLANTA Industria conectada a ducto: Ramas: METALES Tamaño: MEDIANA Clave CMAP: 01 Actividad CMAP (i): Específicas: Metafónico: Trabajadores por turno Vespertino: Nocturno: Grupo de Ayuda Mutua: Parque Industrial: ZONA INDUSTRIAL Días Laborables: Superficie: m ² Año de inicio de actividades: Reportes proporcionados por la Industria: Estructuras: Combustibles Combustibles Materiales Industriales				



Consecutivo 53

Municipio:	TULTITLÁN	008	008	22
1.- DATOS GENERALES				
Fecha de la información:	03-08-018			
Fuente:				
Localidad:	PARQUE INDUSTRIAL CARTAGENA			
Sublocalidad:				
Categoría Administrativa:	PARQUE INDUSTRIAL			
Dirección:	AV. DOS #7			
Sitio Web:		CP-54000		
Email:				
Signa:				
Reseña:				
División: FABRICANTE Tipo: FABRICANTE Instalación: PLANTA Industria conectada a ducto: Ramas: ENSAMBLE Tamaño: CHICA Clave CMAP: 02 Actividad CMAP (i): Específicas: Metafónico: Trabajadores por turno Vespertino: Nocturno: Grupo de Ayuda Mutua: Parque Industrial: ZONA INDUSTRIAL Días Laborables: Superficie: m ² Año de inicio de actividades: Reportes proporcionados por la Industria: Estructuras: Combustibles Combustibles Materiales Industriales				



Consecutivo 54


Alias de Riesgos Tultitlán



Subsistema Pemurbador
Industrias


Coordinación General de Protección Civil del Estado de México
Ayuntamiento Constitucional de Tultitlán

Municipio:	TULTITLÁN	CDI	Número consecutivo (Identificador en el mapa)	56	Número de Mapa	13
1.- DATOS GENERALES						
Fecha de la información: 03-08-019						
Fuente:						
Localidad:	PARQUE INDUSTRIAL CARTAGENA					
Sublocalidad:						
Categoría Administrativa:	PARQUE INDUSTRIAL					
Dirección:	AV UNO 229					
Sitio Web:			CP-54900			
E-mail:						
Signos:						
Reserva:						
2.- DATOS ESPECÍFICOS						
Industrial: PLASTICOS PANAMERICANOS SA DE CV						
División:						
Tipo: FABRICANTE						
Instalación: PLANTA						
Industria conectada a ducto:						
Rama: DERIVADOS DE PETROLEO						
Tamaño: MEDIANA						
Clave CMAP:						
Actividad CMAP [1]:						
Específicos:						
Trabajadores por turno:						
Nocturno:						
Grupo de Ayuda Mutua:						
Parque Industrial: ZONA INDUSTRIAL						
Días Laborales:						
Superficie: m ²						
Año de inicio de actividades:						
Regístrate aquí: Regístrate aquí						
Sustancias: Contaminables						
Comunidades: Material radioactivo						



Consecutivo 55

Municipio:	TULTITLÁN	CDI	Número consecutivo (Identificador en el mapa)	56	Número de Mapa	13
1.- DATOS GENERALES						
Fecha de la información: 03-08-019						
Fuente:						
Localidad:	PARQUE INDUSTRIAL CARTAGENA					
Sublocalidad:						
Categoría Administrativa:	PARQUE INDUSTRIAL					
Dirección:	AV HIDALGO 101					
Sitio Web:			CP-54900			
E-mail:						
Signos:						
Reserva:						
2.- DATOS ESPECÍFICOS						
Industrial: PLAST ENVAJES SA DE CV						
División:						
Tipo: FABRICANTE						
Instalación: PLANTA						
Industria conectada a ducto:						
Rama: DERIVADOS DE PETROLEO						
Tamaño: MEDIANA						
Clave CMAP:						
Actividad CMAP [1]:						
Específicos:						
Trabajadores por turno:						
Nocturno:						
Grupo de Ayuda Mutua:						
Parque Industrial: ZONA INDUSTRIAL						
Días Laborales:						
Superficie: m ²						
Año de inicio de actividades:						
Regístrate aquí: Regístrate aquí						
Sustancias: Contaminables						
Comunidades: Material radioactivo						



Consecutivo 56

Atlas de Riesgos Tultitlán

Handwritten signatures and initials

Handwritten signatures and initials

(23)



Subsistema Perturbador
Industrias

Coordinación General de Prolación Civil del Estado de México
Ayuntamiento Constitucional de Tultitlán

Municipio:	TULTITLÁN	008	Clave Municipal	57	Número de Mapa	18
1.- DATOS GENERALES						
Fecha de la información: 03-08-2018						
Fuente:						
Localidad:	PARQUE INDUSTRIAL SANTAGUTA					
Sublocalidad:	PARQUE INDUSTRIAL					
Categoría Administrativa:						
Dirección:	AV. HIDALGO 16					
Sitio Web:			CP-54000			
E-mail:						
Signos:						
Reserva:						
2.- DATOS ESPECÍFICOS						
Industria: GRUPO COLUDO						
División: FABRICANTE						
Instalación: PLANTA						
Industria conectada a ducto:						
Rama: METALURGIA						
Tamaño: GRANDE						
Clave CMAP: I:						
Actividad CMAP (I):						
Específicas:						
Metodología: <i>Tributación por turno</i>						
Grupo de Ayuda Mutua: Nocturno:						
Parque Industrial: ZONA INDUSTRIAL						
Días Laborables:						
Superficie: m ²						
Año de inicio de actividades:						
Reservas reconocidas por la Industria:						
Sustancias: Combustible Contaminantes Material radiactivo						



Consecutivo 57

Municipio:	TULTITLÁN	008	Clave Municipal	58	Número de Mapa	18
1.- DATOS GENERALES						
Fecha de la información: 03-08-2018						
Fuente:						
Localidad:	SANTAGUTA					
Sublocalidad:	BARRIO					
Categoría Administrativa:						
Dirección:	CALLE CUATRO					
Sitio Web:			CP-54000			
E-mail:						
Signos:						
Reserva:						
2.- DATOS ESPECÍFICOS						
Industria: FABRICACION DE ESQUIMAS Y PRODUCTOS DE UREYANO						
División: FABRICANTE						
Instalación: PLANTA						
Industria conectada a ducto:						
Rama: METALURGIA						
Tamaño: BUENA						
Clave CMAP: I:						
Actividad CMAP (I):						
Específicas:						
Metodología: <i>Tributación por turno</i>						
Grupo de Ayuda Mutua: Nocturno:						
Parque Industrial: ZONA INDUSTRIAL						
Días Laborables:						
Superficie: m ²						
Año de inicio de actividades:						
Reservas reconocidas por la Industria:						
Sustancias: Combustible Contaminantes Material radiactivo						



Consecutivo 58


Atlas de Riesgos Tultitlán



Subsistema Perturbador
Industrias

Coordinación General de Protección Civil del Estado de México
Ayuntamiento Constitucional de Tultitlán

Municipio: TULTITLÁN	028 Código Municipal	18 Número de Mapa
1.- DATOS GENERALES		
Fecha de la información: 02-09-2019	2.- DATOS ESPECÍFICOS	
Localidad: SANTOAGUSTO	Industria: TIGUAN S.A DE CV	
Sublocalidad: BARRIO	División: FABRICANTE	
Categoría Administrativa: CALLE CUATRO #2	Instalación: PLANTA	
Dirección: CP-54000	Industria conectada a ducto: Tamaño: MEDIANA	
Sitio Web:	Riesgo: MEDIO	
E-mail:	Actividad CMAP (I):	
Signos:	Específicas:	
Reserva:	Grupo de Ayuda Técnica: Nocturno:	
	Identificadores: <i>Tecnologías por Inyección</i>	
	Vespertino:	
	Paquete Industrial: ZONA INDUSTRIAL	
	Días Laborables:	
	Superficie: m ²	
	Año de inicio de actividades:	
	<i>Registrar proyecciones por la Industria</i>	
	Estructuras: Combustibles	
	Contaminantes: Material radiactivo	



Consecutivo 59

Municipio: TULTITLÁN	028 Código Municipal	18 Número de Mapa
1.- DATOS GENERALES		
Fecha de la información: 02-09-2019	2.- DATOS ESPECÍFICOS	
Localidad: SANTOAGUSTO	Industria: GLENSON SA DE CV	
Sublocalidad: BARRIO	División: FABRICANTE	
Categoría Administrativa: CALLE CUATRO #12	Instalación: PLANTA	
Dirección: CP-54000	Industria conectada a ducto: Tamaño: CHICA	
Sitio Web:	Riesgo: MEDIO	
E-mail:	Actividad CMAP (I):	
Signos:	Específicas:	
Reserva:	Grupo de Ayuda Técnica: Nocturno:	
	Identificadores: <i>Tecnologías por Inyección</i>	
	Vespertino:	
	Paquete Industrial: ZONA INDUSTRIAL	
	Días Laborables:	
	Superficie: m ²	
	Año de inicio de actividades:	
	<i>Registrar proyecciones por la Industria</i>	
	Estructuras: Combustibles	
	Contaminantes: Material radiactivo	



Consecutivo 60

Atlas de Riesgos Tultitlán



Subsistema Perturbador
Industrias

Coordinación General de Protección Civil del Estado de México
Ayuntamiento Constitucional de Tlaxcala

Municipio:	Tlaxcala	Código Municipal:	008	Número consecutivo (identificador en el mapa):	61	Número de Mapa:	17
1.- DATOS GENERALES							
Fecha de la información:	03-08-2019	Industria: GRUPO GERSA COMPAÑIA IMPORTADORA DE REVISTAS S.A. DE C.V.					
Localidad:	MATZUCAS	División:					
Sublocalidad:	BARRIO	Tipo: DISTRIBUIDOR Instalación ALMACEN					
Categoría Administrativa:	BARRIO	Industria conectada a ducto: Pantón: NO Tamaño: MEDIANA Actividad CMAP (): Clave CMAP:					
Dirección:	PROLONGACION 16 DE SEPTIEMBRE 4	Específicas:					
Sitio Web:	CP: 19400	Metulino: Grupo de Ayuda Mutua: Nocturno:					
E-mail:		Parque Industrial: DISPERSA					
Reserva:		Días Laborables: Superficie: m ² Año de inicio de actividades: <i>Reservar para inspecciones por la Industria</i> Barrido: Combustible Consumibles Material radioactivo					



Consecutivo 61


Municipio:	Tlaxcala	Código Municipal:	008	Número consecutivo (identificador en el mapa):	62	Número de Mapa:	17
1.- DATOS GENERALES							
Fecha de la información:	03-08-2019	Industria: INVERMEX GALVANIZACION SA DE CV					
Localidad:	SANTAGITO	División:					
Sublocalidad:	BARRIO	Tipo: FABRICANTE Instalación PLANTA					
Categoría Administrativa:	BARRIO	Industria conectada a ducto: Pantón: METALURGIA Tamaño: ALTO Actividad CMAP (): Clave CMAP:					
Dirección:	CALLE 16 DE SEPTIEMBRE #10	Específicas:					
Sitio Web:	www.invermex.com.mx	Metulino: Grupo de Ayuda Mutua: Nocturno:					
E-mail:		Parque Industrial: ZONA INDUSTRIAL					
Reserva:		Días Laborables: Superficie: m ² Año de inicio de actividades: <i>Reservar para inspecciones por la Industria</i> Barrido: Combustible Consumibles Material radioactivo					



Consecutivo 62

Atlas de Riesgos Tlaxcala


111



Subsistema Perturbador
Industrias


Coordinación General de Protección Civil del Estado de México
Ayuntamiento Constitucional de Tultitlán

Municipio:	TULTITLÁN	008	Número consecutivo (identificador en el mapa):	63	17	Número de Mapa
1.- DATOS GENERALES						
Fecha de la información:	03-08-019	2.- DATOS ESPECÍFICOS				
Localidad:	SANTIAGO	Industria: ENE S.A. DE C.V.				
Sublocalidad:	BARRIO	División:				
Categoría Administrativa:	BARRIO	Tipo: FABRICANTE				
Dirección:	CALLE 16 DE SEPTIEMBRE	Instalación PLANTA				
Sitio Web:	CP-54000	Industria conectada a ducto:				
E-mail:		Materia prima:				
Reserva:		Tamaño: MEDIANA				
		Clave CMAP:				
		Actividad CMAP (I):				
		Específicas:				
		Metodología:				
		Grupo de Ayuda Mutua:				
		Parque Industrial ZONA INDUSTRIAL				
		Días Laborales:				
		Superficie: m ²				
		Año de inicio de actividades:				
		Reservar aproximación por la Industria				
		Sustancias Combustibles Contaminantes				
		Riesgo específico				



Consecutivo 63

Municipio:	TULTITLÁN	008	Número consecutivo (identificador en el mapa):	64	17	Número de Mapa
1.- DATOS GENERALES						
Fecha de la información:	03-08-019	2.- DATOS ESPECÍFICOS				
Localidad:	SANTIAGO	Industria: BOMBAS FLETRILE PASADENS DE MEXICO SA DE CV				
Sublocalidad:	BARRIO	División:				
Categoría Administrativa:	BARRIO	Tipo: FABRICANTE				
Dirección:	CALLE 16 DE SEPTIEMBRE 8	Instalación PLANTA				
Sitio Web:	CP-54000	Industria conectada a ducto:				
E-mail:		Materia prima:				
Reserva:		Tamaño: GRANDE				
		Clave CMAP:				
		Actividad CMAP (I):				
		Específicas:				
		Metodología:				
		Grupo de Ayuda Mutua:				
		Parque Industrial ZONA INDUSTRIAL				
		Días Laborales:				
		Superficie: m ²				
		Año de inicio de actividades:				
		Reservar aproximación por la Industria				
		Sustancias Combustibles Contaminantes				
		Riesgo específico				



Consecutivo 64

Atlas de Riesgos Tultitlán

Subsistema Perifoneador
Industria

Municipio:	TULTITLÁN	Número consecutivo (Identificador en el mapa):	66	Número de Mapa:	48
1.- DATOS GENERALES Fecha de la información: 03-08-019 Fuente:					
Localidad:	LECHERA				
Sublocalidad:	COLOWA				
Categoría Administrativa:					
Dirección:	CARRETERA MEXICO QUERETARO 104				
Sitio Web:	CP-54940				
Email: oficial					
Teléfono:					
Redes:					
2.- DATOS ESPECÍFICOS Industria: GRUPO RAYBORN División: FABRICANTE Tipo: FABRICANTE Instalación: PLANTA Industria conectada a ducto: Ramas DIVERSOS Ramas: A YUNDA MUNTA Actividad CMAP (I): Tamaño: GRANDE Clave CMAP: Específicos: Metadatos: Grupo de Ayuda Munta: Parque Industrial: DISPERSA Días Laborables: Superficie: m ² Año de inicio de actividades: Registro de Operación: 2014 Estructuras: Combustible Combustible Material particulado					



Consecutivo 65

Municipio:	TULTITLÁN	Número consecutivo (Identificador en el mapa):	65	Número de Mapa:	12
1.- DATOS GENERALES Fecha de la información: 03-08-019 Fuente:					
Localidad:	SAN PABLO				
Sublocalidad:					
Categoría Administrativa:	PUERTO				
Dirección:	MELCHOR COAMPO 3W				
Sitio Web:	CP-54920				
Email:					
Sitios:					
Redes:					
2.- DATOS ESPECÍFICOS Industria: FÁBRICA DE LAVADEROS DE CONCRETO División: FABRICANTE Tipo: FABRICANTE Instalación: PLANTA Industria conectada a ducto: Ramas: FABRICACION DE LAVAVOS Ramas: CHCA Ramas: BAJO Actividad CMAP (I): Tamaño: GRANDE Clave CMAP: Específicos: Metadatos: Grupo de Ayuda Munta: Parque Industrial: DISPERSA Días Laborables: Superficie: m ² Año de inicio de actividades: Registro de Operación: 2014 Estructuras: Combustible Combustible Material particulado					



Consecutivo 66


Atlas de Riesgos Tultitlán



Subsistema Perturbador
Industrias


Coordinación General de Protección Civil del Estado de México
Ayuntamiento Constitucional de Tultitlán

Municipio:	TULTITLÁN	008	008	13
		Código Municipal	Código Municipal	Número de Mapa
1.- DATOS GENERALES				
Fecha de la información:	03-08-079			
Localidad:	SAN PABLO			
Sublocalidad:	PUEBLO			
Categoría Administrativa:				
Dirección:	MORELOS SN			
Sitio Web:			CP-5480	
Email:				
Seglas:				
Resenas:				
2.- DATOS ESPECÍFICOS				
Industria:	ANTOR PLÁSTICOS			
División:				Instalación PLANTA
Tipo:	FABRICANTE			
Industria conectada a ducto:				Tamaño: CHCA
Riesgo: MEDIO				Clave CMAP:
Actividad CMAP (I):				
Específicos:				
Material:				Zanahorias por horas
Grupo de Ayuda Mutua:				Nocturno:
Parque Industrial: DISPERSA				
Días Laborables:				
Superficie: m²				Año de inicio de actividades:
<i>Reportar proporcionalmente por la Industria</i>				
Sustancias: Combustible Contaminante Material reactivo				



Consecutivo 67

Municipio:	TULTITLÁN	008	008	14
		Código Municipal	Código Municipal	Número de Mapa
1.- DATOS GENERALES				
Fecha de la información:	03-08-079			
Localidad:	SAN PABLO			
Sublocalidad:	PUEBLO			
Categoría Administrativa:				
Dirección:	AV MAGNOLIAS 140			
Sitio Web:			CP-5400	
Email:				
Resenas:				
2.- DATOS ESPECÍFICOS				
Industria:	FUSOR SA DE CV TULTITLÁN			
División:				Instalación ALMACEN
Tipo:	DISTRIBUIDOR			
Industria conectada a ducto:				
Riesgo: MEDIO				Tamaño: CHCA
Actividad CMAP (I):				Clave CMAP:
Específicos:				
Material:				Zanahorias por horas
Grupo de Ayuda Mutua:				Nocturno:
Parque Industrial: DISPERSA				
Días Laborables:				
Superficie: m²				Año de inicio de actividades:
<i>Reportar proporcionalmente por la Industria</i>				
Sustancias: Combustible Contaminante Material reactivo				



Consecutivo 68

Atisa de Riesgos Tultitlán

114

(Handwritten signatures and marks)



Subsistema Perturbador
Industries

Coordinación General de Protección Civil del Estado de México
Ayuntamiento Constitucional de Tultitlán

Municipio:	TULTITLÁN	008	Dato Municipal	68	Número de Mapa	15
1.- DATOS GENERALES						
Fecha de la Información: 03-08-019						
Fuente:						
Localidad:	SAN PABLO					
Sublocalidad:						
Categoría Administrativa:	PUEBLO					
Dirección:	SAN PABLO 3M	CP-5420				
Sitio Web:						
E-mail:						
Signos:						
Reserva:						
División: FABRICANTE Instalación: PLANTA Industria conectada a ducto: Benas PRODUCTOS DE CEMENTO Tamaño: CHICA Riego: MEDIO Clave CMAP: Actividad CMAP (I): Específicos: Mandatario: Trabajadores por horas Nocturno: Grupo de Ayuda Mutua: Vespertino: Parque Industrial: DISPERSA Días Laborables: Año de inicio de actividades: Superficie: m² Remover proporcional por la Industria Sustancias: Combustible Contaminantes Material reductorivo						



Consecutivo 69

Municipio:	TULTITLÁN	008	Dato Municipal	70	Número de Mapa	15
1.- DATOS GENERALES						
Fecha de la Información: 03-08-019						
Fuente:						
Localidad:	SAN PABLO					
Sublocalidad:						
Categoría Administrativa:	PUEBLO					
Dirección:	AV/RECUAMENTOS #8	CP-5420				
Sitio Web:						
E-mail:						
Signos:						
Reserva:						
División: DISTRIBUIDOR Instalación: ALMACEN Industria conectada a ducto: Tamaño: MEDIANA Riego: ALTO Clave CMAP: Actividad CMAP (I): Específicos: Mandatario: Trabajadores por horas Nocturno: Grupo de Ayuda Mutua: Vespertino: Parque Industrial: DISPERSA Días Laborables: Año de inicio de actividades: Superficie: m² Remover proporcional por la Industria Sustancias: Combustible Contaminantes Material reductorivo						



Consecutivo 70

Atlas de Riesgos Tultitlán



Subsistema Perturbador
Industrias

Coordinación General de Protección Civil del Estado de México
Ayuntamiento Constitucional de Tultitlán

Municipio:	TULTITLÁN	058	71	55
	Clave Municipal		Número de Mapa	
1.- DATOS GENERALES				
Fecha de la información: 03-08-2019				
Localidad:	BUEBANISTA			
Sublocalidad:				
Categoría Administrativa:	ELICO			
Dirección:	AV DE LAS ALAMEDAS #11			
Sitio Web:		CP-54000		
E-mail:				
Signos:				
Reseña:				
División: Instalación PLANTA Industria conectada a ducto: Tamaños: GRANDE Rango: BAJO Actividad CMAP (I): Clave CMAP: Especificas: Metadatos: <i>Trabaja durante por turnos</i> Vespertino: Nocturno: Grupo de Ayuda Mutua: Parque Industrial: DISFERSA Días Laborables: Superficie: m ² Año de inicio de actividades: Reportes proporcionados por la Industria: Sustancias (Combustibles Contaminantes Material radiactivo)				



Consecutivo 71

Municipio:	TULTITLÁN	058	72	32
	Clave Municipal		Número de Mapa	
1.- DATOS GENERALES				
Fecha de la información: 03-08-2019				
Localidad:	LECHERA			
Sublocalidad:				
Categoría Administrativa:	COLOMA			
Dirección:	CARRTERA MEXICO-TLANEPANLA KM 14.5			
Sitio Web:		CP-54040		
E-mail:				
Signos:				
Reseña:				
División: Instalación ALMACEN Industria conectada a ducto: Rango: VARIOS Actividad CMAP (I): Tamaños: GRANDE Clave CMAP: Especificas: Metadatos: <i>Trabaja durante por turnos</i> Vespertino: Nocturno: Grupo de Ayuda Mutua: Parque Industrial: ZONA INDUSTRIAL Días Laborables: Superficie: m ² Año de inicio de actividades: Reportes proporcionados por la Industria: Sustancias (Combustibles Contaminantes Material radiactivo)				



Consecutivo 72

(Handwritten signatures and marks)



Subsistema Perturbador
Industrias


Coordinación General de Protección Civil del Estado de México
Ayuntamiento Constitucional de Tultitlán

Municipio:	TULTITLÁN	Número consecutivo (Identificador en el mapa):	73	Número de Mapa:	27
1.- DATOS GENERALES					
Fecha de la información:	03-08-079	Industria: AZÚCAR ALCOHOL SA DE CV			
Localidad:	PARQUE INDUSTRIAL CARTAGENA	Dirección:	AVENIDA DOS 84	Sublocalidad:	
Categoría Administrativa:	PARQUE INDUSTRIAL	Correo Web:	www.gruposasus.com.mx	CP: 54000	
División: FABRICANTE Instalación: PLANTA Industria conectada a ducto: Ramo: METALURGIA Tamaño: GRANDE Riesgo: ALTO Clave CNAIP: Actividad CNAIP (1): Especificas: Matutino: <i>Trabajadores por turno</i> Nocturno: Vespertino: Grupo de Ayuda Mutua: Parque Industrial ZONA INDUSTRIAL Superficie: m ² Año de inicio de actividades: Recorrido inspeccionado por la Industria: Sustancias: Combustible Contaminantes Material radiactivo					



Consecutivo 73

Municipio:	TULTITLÁN	Número consecutivo (Identificador en el mapa):	74	Número de Mapa:	18
1.- DATOS GENERALES					
Fecha de la información:	03-08-079	Industria: PROCESOS PLÁSTICOS S.A. DE CV			
Localidad:	PARQUE INDUSTRIAL CARTAGENA	Dirección:	AVENIDA LINO 802	Sublocalidad:	
Categoría Administrativa:	PARQUE INDUSTRIAL	Correo Web:		CP: 54000	
División: FABRICANTE Instalación: PLANTA Industria conectada a ducto: Ramo: PROCESOS DEL PETRÓLEO Tamaño: GRANDE Riesgo: ALTO Clave CNAIP: Actividad CNAIP (1): Especificas: Matutino: <i>Trabajadores por turno</i> Nocturno: Vespertino: Grupo de Ayuda Mutua: Parque Industrial ZONA INDUSTRIAL Superficie: m ² Año de inicio de actividades: Recorrido inspeccionado por la Industria: Sustancias: Combustible Contaminantes Material radiactivo					



Consecutivo 74


Atlas de Riesgos Tultitlán



Subsistema Perturbador
Industrias

Coordinación General de Protección Civil del Estado de México
Ayuntamiento Constitucional de Tultitlán

Municipio:	TULTITLÁN	Código Catastral:	008	Número consecutivo (identificador en el mapa):	76	Número de Mapa:	29
1.- DATOS GENERALES							
Fecha de la Información:	03-08-019						
Puente:							
Localidad:	SAN MATEO CUAUTEPEC						
Sublocalidad:	EJIDO						
Categoría Administrativa:							
Dirección:	BOULEVARD BENITO JUAREZ 10 CP: 54000						
Sitio Web:							
E-mail:							
Señales:							
Referencia:							
2.- DATOS ESPECÍFICOS							
Industria: TULTI PARQUE CENTRO DE DISTRIBUCIÓN							
División: Distribuidor							
Instalación: ALMACEN							
Industria conectada a ducto: Tenafío, ORANGE							
Ramas: VARIOS							
Riesgo: BAJO							
Actividad CHIMAP (I): Clave CHIMAP:							
Específicos:							
Matudino: Trabajadores por turnos							
Vespertino: Nocturnos:							
Grupo de Ayuda Mutua:							
Parque Industrial: PARQUE							
Días Laborables:							
Superficie: m²							
Año de inicio de actividades:							
Registros autorizados por la Industria:							
Sustancias: Combustibles Comestibles Minerales Radioactivo							



Consecutivo 75

Municipio:	TULTITLÁN	Código Catastral:	008	Número consecutivo (identificador en el mapa):	76	Número de Mapa:	38
1.- DATOS GENERALES							
Fecha de la Información:	03-08-019						
Fuente:							
Localidad:	SAN MATEO CUAUTEPEC						
Sublocalidad:	EJIDO						
Categoría Administrativa:							
Dirección:	MEXQUENSE SN. CASCO LA PROVINCIA CP: 54000						
Sitio Web:							
E-mail:							
Señales:							
Referencia:							
2.- DATOS ESPECÍFICOS							
Industria: SORIANA CENTRO DE DISTRIBUCIÓN							
División: Distribuidor							
Instalación: ALMACEN							
Industria conectada a ducto: Tenafío, MEDIANA							
Ramas: VARIOS							
Riesgo: BAJO							
Actividad CHIMAP (I): Clave CHIMAP:							
Específicos:							
Matudino: Trabajadores por turnos							
Vespertino: Nocturnos:							
Grupo de Ayuda Mutua:							
Parque Industrial: DISPERSA							
Días Laborables:							
Superficie: m²							
Año de inicio de actividades:							
Registros autorizados por la Industria:							
Sustancias: Combustibles Comestibles Minerales Radioactivo							




Consecutivo 76

Alta de Riesgos Tultitlán

Subsistema Perturbador
Industrias


Coordinación General de Protección Civil del Estado de México
Ayuntamiento Constitucional de Tultitlán

Municipio:	TULTITLÁN	008	Número consecutivo (Identificador en el mapa)	77	Número de Mapa	17
1.- DATOS GENERALES						
Fecha de la información:	03-08-2019	Fuente:				
Localidad:	MATRYTAS	División:				
Sublocalidad:	BARRIO	Tipo: FABRICANTE				
Categoría Administrativa:		Industria conectada a ducto: Instalación PLANTA				
Dirección:	18 DE MARZO 638	Ramo: PLASTICO				
Sitio Web:	CP-54900	Riesgo: ALTA				
E-mail:		Actividad CMAP (I):				
Redes:		Específicas:				
		Madrino: <i>Trabajadores por turnos</i>				
		Grupo de Ayuda Mutua: Nocturno				
		Riesgo Industrial: DISPERSA				
		Días Laborales:				
		Superficie: m ²				
		Año de inicio de actividades:				
		Sustancias: <i>Resacas preparadas por la fábrica</i>				
		Comentarios: <i>Materiales reactivos</i>				



Consecutivo 77

Municipio:	TULTITLÁN	009	Número consecutivo (Identificador en el mapa)	78	Número de Mapa	28
1.- DATOS GENERALES						
Fecha de la información:	03-08-2019	Fuente:				
Localidad:	LAZARO CARDENAS	División:				
Sublocalidad:	COLCHIA	Tipo: FABRICANTE				
Categoría Administrativa:		Industria conectada a ducto: Instalación PLANTA				
Dirección:	CALLE FRESVOS 58	Ramo: RECOLAJE				
Sitio Web:	CP-54900	Riesgo: BJO				
E-mail:		Actividad CMAP (I):				
Redes:		Específicas:				
		Madrino: <i>Trabajadores por turnos</i>				
		Grupo de Ayuda Mutua: Nocturno				
		Parque Industrial: DISPERSA				
		Días Laborales:				
		Superficie: m ²				
		Año de inicio de actividades:				
		Sustancias: <i>Resacas preparadas por la fábrica</i>				
		Comentarios: <i>Materiales reactivos</i>				



Consecutivo 78

Atlas de Riesgos Tultitlán

Subsistema Perturbador
Industrias


Coordinación General de Protección Civil del Estado de México
Ayuntamiento Constitucional de Tultitlán

Municipio:	TULTITLÁN	008	008	28
Clave Municipio				
1.- DATOS GENERALES				
Fecha de la información:	03-08-2019		79	Número de Mapa
Industria:	MATERIALES MARTINEZ HERMANOS SA DE CV			
Localidad:	LAZARO CARDENAS		Instalación	ALMAGEN
Sublocalidad:				
Categoría Administrativa:	COLONIA			
Dirección:	CALLE CARRETA MZ 1			
Sitio Web:		CP-54900		
E-mail:				
Signat:				
Reserva:				
2.- DATOS ESPECÍFICOS				
División:	DISTRIBUIDOR Instalación ALMAGEN			
Industria conectada a ducto:	Industria conectada a ducto:			
Rama:	MATERIALES			
Actividad CMAP (I):	Tiempos: CHICA Clave CMAP:			
Específicas:				
Metalúrgico:	Trabajadores por turno: Nocturno:			
Grupo de Ayuda Mutua:	Vespertino:			
Parque Industrial:	DISPENSA			
Días Laborables:	Año de inicio de actividades:			
Superficie: m ²	Reserva apropiada por la industria:			
Sustancias: Combustibles Contaminantes Material radiactivo				



Consecutivo 79

Municipio:	TULTITLÁN	008	008	38
Clave Municipio				
1.- DATOS GENERALES				
Fecha de la información:	03-08-2019		80	Número de Mapa
Industria:	RECICLAJE DE DESPERDICIO INDUSTRIAL			
Localidad:	LAZARO CARDENAS		Instalación	PLANTA
Sublocalidad:				
Categoría Administrativa:	COLONIA			
Dirección:	CARRELOS SAN			
Sitio Web:		CP-54900		
E-mail:				
Signat:				
Reserva:				
2.- DATOS ESPECÍFICOS				
División:	DISTRIBUIDOR Instalación PLANTA			
Industria conectada a ducto:	Industria conectada a ducto:			
Rama:	RECICLAJE			
Riesgo: SAJO	Tiempos: CHICA Clave CMAP:			
Actividad CMAP (I):				
Específicas:				
Metalúrgico:	Trabajadores por turno: Nocturno:			
Grupo de Ayuda Mutua:	Vespertino:			
Parque Industrial:	DISPENSA			
Días Laborables:	Año de inicio de actividades:			
Superficie: m ²	Reserva apropiada por la industria:			
Sustancias: Combustibles Contaminantes Material radiactivo				



Consecutivo 80


Alias de Riesgo Tultitlán



Subsistema Perturbador
Industrias

Comisión General de Protección Civil del Estado de México
Ayuntamiento Constitucional de Tultitlán

Municipio:	TULTITLÁN	008	01	35
1.- DATOS GENERALES	008	01	01	35
Fecha de la información:	03-08-019			
Localidad:	LAZARO CARDENAS			
Sublocalidad:				
Categoría Administrativa:	COLOWA			
Dirección:	ALGAMPONES 17			
Sitio Web:		CP-54900		
E-mail:				
Signos:				
Reseña:				
Número consecutivo (identificador en el mapa): 81 Número de Mapa: 35 2.- DATOS ESPECÍFICOS Industria: XOMA INDUSTRIAS S.A DE CV División: Instalación ALMACEN Tipo: DISTRIBUIDOR Industria conectada a ducto: Tanelor, CAJCA Ramas: ELÉCTRICA Riesgo: BAJO Actividad CMAP (I): Clave CMAP: Especificas: Medidas: Instalación por horas Vespertino: Nocturno: Grupo de Ayuda Mutua: Planta Industrial: OUPORTSA Superficie: m ² : Año de inicio de actividades: Superficie: m ² : Fuente: <i>Reportes proporcionados por la Industria</i> Sustancias: Combustible Contaminantes Material radiactivo				



Consecutivo 81

Municipio:	TULTITLÁN	008	02	22
1.- DATOS GENERALES	008	02	02	22
Fecha de la información:	03-08-019			
Localidad:	PARQUE INDUSTRIAL CARTAGENA			
Sublocalidad:				
Categoría Administrativa:	PARQUE INDUSTRIAL			
Dirección:	AVDOS			
Sitio Web:		CP-54900		
E-mail:				
Signos:				
Reseña:				
Número consecutivo (identificador en el mapa): 82 Número de Mapa: 22 2.- DATOS ESPECÍFICOS Industria: WTBEPIL SA DE CV División: Instalación PLANTA Tipo: FABRICANTE Industria conectada a ducto: Tanelor, MEDIANA Ramas: AUTOMOTRIZ Riesgo: BAJO Actividad CMAP (I): Clave CMAP: Especificas: Medidas: Instalación por horas Vespertino: Nocturno: Grupo de Ayuda Mutua: Parque Industrial: ZONA INDUSTRIAL Días Laborables: Superficie: m ² : Año de inicio de actividades: Superficie: m ² : Fuente: <i>Reportes proporcionados por la Industria</i> Sustancias: Combustible Contaminantes Material radiactivo				



Consecutivo 82


Alias de Riesgos Tultitlán



Subsistema Perturbador Industrial

Coordinación General de Protección Civil del Estado de México
Ayuntamiento Constitucional de Tultitlán

Municipio:	TULTITLÁN	008	008	83	18
1.- DATOS GENERALES					
Identificador en el mapa:					
2.- DATOS ESPECÍFICOS					
Industria: FORMIGAL DE MIERGO SA DE CV					
Fecha de la información: 03-08-019					
Fuente:					
Localidad: PARQUE INDUSTRIAL CARTAGENA					
Sublocalidad: PARQUE INDUSTRIAL					
Categoría Administrativa:					
Dirección: AV. 203 7, CP: 54900					
Sitio Web:					
E-mail:					
Sigla:					
Reserva:					
Especificas:					
		Trabajadores por turno:		Nocturnos:	
		Vespertinos:			
		Grupo de Ayuda Mutua:			
		Parque Industrial: ZONA INDUSTRIAL			
		Días Laborables:		Año de inicio de actividades:	
		Superficie: m ²		Permitos otorgados por la Industria:	
				Contaminantes: Material radiactivo	



Consecutivo 83

Municipio:	TULTITLÁN	008	008	84	19
1.- DATOS GENERALES					
Identificador en el mapa:					
2.- DATOS ESPECÍFICOS					
Industria: EL SA ENVASES Y LAMINADOS SA DE CV					
Fecha de la información: 03-08-019					
Fuente:					
Localidad: PARQUE INDUSTRIAL CARTAGENA					
Sublocalidad: PARQUE INDUSTRIAL					
Categoría Administrativa:					
Dirección: AV. 203 NO. 12, CP: 54900					
Sitio Web:					
E-mail:					
Sigla:					
Reserva:					
Especificas:					
		Trabajadores por turno:		Nocturnos:	
		Vespertinos:			
		Grupo de Ayuda Mutua:			
		Parque Industrial: ZONA INDUSTRIAL			
		Días Laborables:		Año de inicio de actividades:	
		Superficie: m ²		Permitos otorgados por la Industria:	
				Contaminantes: Material radiactivo	



Consecutivo 84

Atlas de Riesgos Tultitlán



Subsistema Perturbador
Industries


Coordinación General de Protección Civil del Estado de México
Ayuntamiento Constitucional de Tultitlán

Municipio:	TULTITLÁN	Código	008	Clave Municipal	08	Número consecutivo (identificador en el mapa)	85	Número de Mapa	18
1.- DATOS GENERALES									
Fecha de la información: 05-08-019									
Pantón:									
Localidad:	SANTOAGUSTO								
Sublocalidad:									
Categoría Administrativa:	BARRIO								
Dirección:	BULEVARD TULTITLÁN ORIENTE NO. 29								
Sitio Web:	CP-54000								
E-mail:									
Signos:									
Reserva:									
División: DISTRIBUIDOR Instalación ALMACEN Industria conectada a ducto: Ramo: NO Tema/No: MEDIANA Riesgo: BAJO Clave CMAP: Actividad CMAP (I): Especificas: Metafónico: <i>Trabaja/da por horas</i> Grupo de Ayuda Mutua: <i>Vespertino</i> Nocturno: Parque Industrial: <i>OSCECA</i> Días Laborables: Superficie: m ² Año de inicio de actividades: <i>Reserva proporcional por la Industria</i> Suministros: <i>Combustible</i> <i>Comunidades</i> <i>Materiales</i> <i>Industria</i>									



Consecutivo 85

Municipio:	TULTITLÁN	Código	008	Clave Municipal	08	Número consecutivo (identificador en el mapa)	86	Número de Mapa	17
1.- DATOS GENERALES									
Fecha de la información: 05-08-019									
Fuente:									
Localidad:	SANTOAGUSTO								
Sublocalidad:									
Categoría Administrativa:	BARRIO								
Dirección:	BULEVARD TULTITLÁN ORIENTE NO. 35								
Sitio Web:	CP-54000								
E-mail:									
Signos:									
Reserva:									
División: DISTRIBUIDOR Instalación ALMACEN Industria conectada a ducto: Ramo: NO Tema/No: MEDIANA Riesgo: BAJO Clave CMAP: Actividad CMAP (I): Especificas: Metafónico: <i>Trabaja/da por horas</i> Grupo de Ayuda Mutua: <i>Vespertino</i> Nocturno: Parque Industrial: <i>DISPERSA</i> Días Laborables: Superficie: m ² Año de inicio de actividades: <i>Reserva proporcional por la Industria</i> Suministros: <i>Combustible</i> <i>Comunidades</i> <i>Materiales</i> <i>Industria</i>									



Consecutivo 86

Atlas de Riesgos Tultitlán



Subsistema Perturbador
Industrias

Coordinación General de Protección Civil del Estado de México
Ayuntamiento Constitucional de Tultitlán

Municipio:	TULTITLÁN	Código Municipal:	008	Número consecutivo (Identificador en el mapa):	87	Número de Mapa:	33
1.- DATOS GENERALES							
Fecha de la Información: 03-08-019							
Fuente:							
Localidad: LAZARO CARRERAS							
2.- DATOS ESPECÍFICOS							
Industria: BODEGA TOP MEC CHAD DE AZERO							
División: DISTRIBUIDOR							
Tipo: DISTRIBUIDOR							
Instalación: ALMACEN							
Industria conectada a ducto: Tamaño: CHICA							
Riesgo: BAJO							
Actividad CMAP (I): Clave CMAP:							
Específicas:							
Metadatos: Trabajadores por turno: Nocturno:							
Grupo de Ayuda Mutua:							
Parque Industrial: DISPERSA							
Días Laborables:							
Superficie: m ²							
Año de inicio de actividades:							
Registros de Operación por la Industria:							
Sustancias: Combustibles: Contaminantes:							
Material radiactivo:							



Consecutivo 87

Municipio:	TULTITLÁN	Código Municipal:	008	Número consecutivo (Identificador en el mapa):	88	Número de Mapa:	33
1.- DATOS GENERALES							
Fecha de la Información: 03-08-019							
Fuente:							
Localidad: BUENAVISTA							
2.- DATOS ESPECÍFICOS							
Industria: TACOMAS							
División: DISTRIBUIDOR							
Tipo: DISTRIBUIDOR							
Instalación: ALMACEN							
Industria conectada a ducto: Tamaño: CHICA							
Riesgo: BAJO							
Actividad CMAP (I): Clave CMAP:							
Específicas:							
Metadatos: Trabajadores por turno: Nocturno:							
Grupo de Ayuda Mutua:							
Parque Industrial: DISPERSA							
Días Laborables:							
Superficie: m ²							
Año de inicio de actividades:							
Registros de Operación por la Industria:							
Sustancias: Combustibles: Contaminantes:							
Material radiactivo:							



Consecutivo 88

Alta de Riesgo Tultitlán

17

Subsistema Perturbador
Industrias

Coordinación General de Protección Civil del Estado de México
Ayuntamiento Constitucional de Tultitlán

Municipio:	TULTITLÁN	008 Código Municipal	Número consecutivo (identificador en el mapa)	89	Número de Mapa	87
1.- DATOS GENERALES						
Fecha de la información: 03-06-2019						
Fuente:						
Localidad:	LA JARDONA					
Sublocalidad:	CONDOMINIO					
Categoría Administrativa:						
Dirección:	AV. MAUCALPAN S/N					
Sitio Web:		CP-54650				
E-mail:						
Siglas:						
Reserva:						
División: FABRICANTE Instalación: PLANTA Industria conectada a ducto: RAMA: TORNILLOS Tamaño: CHICA Riesgo: MEZIO Clave CMAP: Actividad CMAP (I): Especifica: Metafónico: Instalaciones por turnos Nocturno: Vespertino: Grupo de Ayuda Mutual: Parque Industrial: DISPERSA Días Laborables: Año de inicio de actividades: Superficie: m² Riesgos reconocidos por la Industria: Sustancias: Combustible Contaminantes Material radiactivo						



Consecutivo 89

Municipio:	TULTITLÁN	008 Código Municipal	Número consecutivo (identificador en el mapa)	90	Número de Mapa	40
1.- DATOS GENERALES						
Fecha de la información: 03-06-2019						
Fuente:						
Localidad:	SAN FRANCISCO CHUPAN					
Sublocalidad:						
Categoría Administrativa:	PUEBLO					
Dirección:	TECOZMOAC NO. 5-7					
Sitio Web:		CP-54640				
E-mail:						
Siglas:						
Reserva:						
División: FABRICANTE Instalación: PLANTA Industria conectada a ducto: Tamaño: GRANDE Rama: PINTURAS Clave CMAP: Actividad CMAP (I): Especifica: Metafónico: Instalaciones por turnos Nocturno: Vespertino: Grupo de Ayuda Mutual: Parque Industrial: DISPERSA Días Laborables: Año de inicio de actividades: Superficie: m² Riesgos reconocidos por la Industria: Sustancias: Combustible Contaminantes Material radiactivo						



Consecutivo 90

Aules de Riesgos Tultitlán

125



Subsistema Perturbador
Industrias

Coordinación General de Protección Civil del Estado de México
Ayuntamiento Constitucional de Tultitlán

Municipio:	TULTITLÁN	008 Clave Municipio	40 Número de Mapa
1.- DATOS GENERALES			
Fecha de la información:	03-08-2019		
Localidad:	SAN FRANCISCO CHILPAN		
Sublocalidad:	PUEBLO		
Categoría Administrativa:			
Dirección:	PRESA DE ANGIATURA NO. 2 CP-54973		
Sitio Web:			
E-mail:			
Símbolos:			
Reseñas:			
2.- DATOS ESPECÍFICOS			
Industria:	EQUIPOS ELECTROMECÁNICOS, S.A. DE C.V. ADMEC		
División:	FABRICANTE	Instalación PLANTA	
Tipo:			
Industria conectada a ducto:		Tamaño: MEDIANA Clave CHAP:	
Riesgo:	MEDIO		
Actividad CHAP (I):			
Específicos:			
Manufino:		Trabajadores por turno: Vespertino: Nocturno:	
Grupo de Ayuda Mutua:			
Parque Industrial:	DISPERSA		
Días Laborables:		Año de inicio de actividades: Reseñas: <i>proporcionados por la Industria</i>	
Superficie: m ²		Sustancias Combustible Contaminantes Material radiactivo	




Consecutivo 91

Municipio:	TULTITLÁN	008 Clave Municipio	40 Número de Mapa
1.- DATOS GENERALES			
Fecha de la información:	03-08-2019		
Localidad:	SAN FRANCISCO CHILPAN		
Sublocalidad:	PUEBLO		
Categoría Administrativa:			
Dirección:	LOPEZ PORTILLO 300 CP-54973		
Sitio Web:			
E-mail:			
Símbolos:			
Reseñas:			
2.- DATOS ESPECÍFICOS			
Industria:	ROYAL CHEOCICAL		
División:	DISTRIBUIDOR	Instalación ALMACEN	
Tipo:			
Industria conectada a ducto:		Tamaño: CHICA Clave CHAP:	
Riesgo:	ALTO		
Actividad CHAP (I):			
Específicos:			
Manufino:		Trabajadores por turno: Vespertino: Nocturno:	
Grupo de Ayuda Mutua:			
Parque Industrial:	DISPERSA		
Días Laborables:		Año de inicio de actividades: Reseñas: <i>proporcionados por la Industria</i>	
Superficie: m ²		Sustancias Combustible Contaminantes Material radiactivo	



Consecutivo 92

Atlas de Riesgos Tultitlán



Subsistema Perturbador
Industrias

Coordinación General de Protección Civil del Estado de México
Ayuntamiento Constitucional de Tultitlán

Municipio:	TULTITLÁN	02P Código Municipal	Número consecutivo (identificador en el mapa)	83	Número de Mapa	40
1.- DATOS GENERALES						
Fecha de la Información: 05-08-2019						
Fuente: REGLAMENTO DE CARTÓN						
Localidad:	RECURSOS HIDRÁULICOS		División:	DISTRIBUIDOR	Instalación	ALMACEN
Sublocalidad:			Industria conectada a ducto:			
Categoría Administrativa:	COLONIA		Rama: RECICLAJE		Tamaño: MEDIANA	
Dirección:	JACARANDA SN	CP: 54913	Riesgo: BAJO		Clave CMAP:	
Sitio Web:			Actividad CMAP (I):			
E-mail:			Específicas:			
Signas:			Material:	Tabuladores por brazo	Nocturno:	
Reserva:			Grupo de Ayuda Mutua:			
			Parque Industrial: DISPERSA			
			Días Laborables:		Año de inicio de actividades:	
			Superficie: m ²			
			Riesgos reconocidos por la Industria			
			Exposición	Combustibles	Contaminantes	Materia radiactiva



Consecutivo 83

Municipio:	TULTITLÁN	02P Código Municipal	Número consecutivo (identificador en el mapa)	84	Número de Mapa	40
1.- DATOS GENERALES						
Fecha de la Información: 05-08-2019						
Fuente: REGLAMENTO DE CARTÓN						
Localidad:	RECURSOS HIDRÁULICOS		División:	DISTRIBUIDOR	Instalación	ALMACEN
Sublocalidad:			Industria conectada a ducto:			
Categoría Administrativa:	COLONIA		Rama: RECICLAJE		Tamaño: MEDIANA	
Dirección:	JACARANDA SN	CP: 54913	Riesgo: BAJO		Clave CMAP:	
Sitio Web:			Actividad CMAP (I):			
E-mail:			Específicas:			
Signas:			Material:	Tabuladores por brazo	Nocturno:	
Reserva:			Grupo de Ayuda Mutua:			
			Parque Industrial: DISPERSA			
			Días Laborables:		Año de inicio de actividades:	
			Superficie: m ²			
			Riesgos reconocidos por la Industria			
			Exposición	Combustibles	Contaminantes	Materia radiactiva



Consecutivo 94


Atlas de Riesgos Tultitlán



Subsistema Perturbador
Industrias


Coordinación General de Protección Civil del Estado de México
Ayuntamiento Constitucional de Tultitlán

Municipio:	TULTITLÁN	008	00	40
1.- DATOS GENERALES				
Fecha de la información: 05-08-2019				
Localidad:	RECURSOS HIDRÁULICOS			
Sublocalidad:				
Categoría Administrativa:	COLONIA			
Dirección:	JACAHANDA SN	CP:54913		
Sílo Web:				
E-mail:				
Reserva:				
2.- DATOS ESPECÍFICOS				
Industria: REGULADOR DE CARTÓN				
División:	DISTRIBUIDOR	Instalación	ALMACEN	
Industria conectada a ducto:		Tamaño: MEDIANA		
Riesgo: BAJO		Clave CMAP:		
Actividad CMAP (I):				
Específicos:	Zarbijadizares por buriz			
Metulino:	Grupo de Ayuda Mutua:	Vespertino:	Nocturno:	
Paquia Industrial: DISPERSA				
Días Laborables:		Año de inicio de actividades:		
Superficie: m²		Pasos de organización por la industria:		
Sustancias Combustible Contaminantes Material radiactivo				



Consecutivo 95

Municipio:	TULTITLÁN	008	00	28
1.- DATOS GENERALES				
Fecha de la información: 05-08-2019				
Localidad:	INDEPENDENCIA			
Sublocalidad:				
Categoría Administrativa:	ZONA INDUSTRIAL			
Dirección:	AV INDEPENDENCIA 167	CP:54915		
Sílo Web:				
E-mail:				
Reserva:				
2.- DATOS ESPECÍFICOS				
Industria: GRANPORTUARIA S.A. DE C.V.				
División:	DISTRIBUIDOR	Instalación	ALMACEN	
Industria conectada a ducto:		Tamaño: MEDIANA		
Riesgo: BAJO		Clave CMAP:		
Actividad CMAP (I):				
Específicos:	Zarbijadizares por buriz			
Metulino:	Grupo de Ayuda Mutua:	Vespertino:	Nocturno:	
Paquia Industrial: ZONA INDUSTRIAL				
Días Laborables:		Año de inicio de actividades:		
Superficie: m²		Pasos de organización por la industria:		
Sustancias Combustible Contaminantes Material radiactivo				



Consecutivo 96

Atlas de Riesgos Tultitlán

Subsistema Perturbador
Industrias

Coordinación General de Protección Civil del Estado de México
Ayuntamiento Constitucional de Tultitlán

Municipio:	TULTITLÁN	008	008	37	29
1.- DATOS GENERALES		Número consecutivo (Identificador en el mapa)			
Fecha de la información:		03-08-019			
Fuente:		INDUSTRIA: REGULADORA DE LLANTAS			
Localidad:		INDEPENDENCIA			
Sublocalidad:		ZONA INDUSTRIAL			
Categoría Administrativa:		MANUEL AGLÓN SAN			
Dirección:		CP-54916			
Sitio Web:					
Email:					
Sitios:					
Reserva:					
División:		Tipo: FABRICANTE Instalación PLANTA			
Industria conectada a ducto:		Industria conectada a ducto: Trazado por terreno			
Riesgo: BAJO		Riesgo: BAJO			
Actividad CMAP (I):		Actividad CMAP (I):			
Específicas:		Específicas: Instalación por terreno			
Matutino:		Matutino: Vespertino: Nocturno:			
Grupo de Ayuda Mutua:		Grupo de Ayuda Mutua:			
Parque Industrial: ZONA INDUSTRIAL		Parque Industrial: ZONA INDUSTRIAL			
Superficie: m²		Superficie: m²			
Año de inicio de actividades:		Año de inicio de actividades:			
Reserva proporcional por la Industria:		Reserva proporcional por la Industria:			
Sustancias:		Sustancias: Combustibles Contaminantes Material reflectivo			



Consecutivo 87

Municipio:	TULTITLÁN	008	008	38	25
1.- DATOS GENERALES		Número consecutivo (Identificador en el mapa)			
Fecha de la información:		03-08-019			
Fuente:		INDUSTRIA: ZIGA S.A. DE C.V.			
Localidad:		LA CONCEPCION			
Sublocalidad:		BARRIO			
Categoría Administrativa:		ACOCLA NO. 9			
Dirección:		CP-54900			
Sitio Web:		www.diga.com.mx			
E-mail:					
Sitios:					
Reserva:					
División:		Tipo: FABRICANTE Instalación PLANTA			
Industria conectada a ducto:		Industria conectada a ducto: Trazado por terreno			
Riesgo: BAJO		Riesgo: BAJO			
Actividad CMAP (I):		Actividad CMAP (I):			
Específicas:		Específicas: Instalación por terreno			
Matutino:		Matutino: Vespertino: Nocturno:			
Grupo de Ayuda Mutua:		Grupo de Ayuda Mutua:			
Parque Industrial: DISPERSA		Parque Industrial: DISPERSA			
Superficie: m²		Superficie: m²			
Año de inicio de actividades:		Año de inicio de actividades:			
Reserva proporcional por la Industria:		Reserva proporcional por la Industria:			
Sustancias:		Sustancias: Combustibles Contaminantes Material reflectivo			



Consecutivo 88

Atlas de Riesgos Tultitlán



Subsistema Perturbador
Industrias

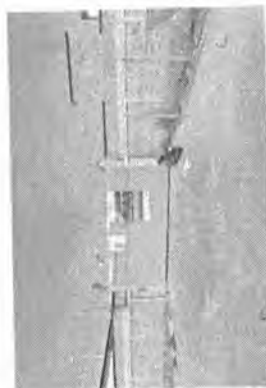
Coordinación General de Protección Civil del Estado de México
Ayuntamiento Constitucional de Tultitlán

Municipio:	TULTITLÁN	CDM	001	Número consecutivo (identificador en el mapa)	99	Número de Mapa	17
1.- DATOS GENERALES							
Fecha de la información:	03-08-019	Industria: AMBA PAQUETERA Y CARGA PESADA					
Localidad:	SANTOAGITO	División: Instalación ALMACEN					
Sublocalidad:	BARRIO	Tipo: DISTRIBUIDOR					
Categoría Administrativa:		Industria conectada a ducto: TAMBOR CHICA					
Dirección:	AV DEL SAGRADO 52	Riesgo: BAJO					
Sitio Web:		Actividad CMAP [I]:					
E-mail:		Específicos:					
Símbolos:		Método: Trabajadores por turnos Nocturno:					
Reserva:		Grupo de Ayuda Mutua:					
		Parque Industrial: DISPENSA					
		Días Laborables:					
		Superficie: m²					
		Año de inicio de actividades:					
		Removerse especialización por la industria					
		Estructuras: Combustibles Contenedores Material reductor					



Consecutivo 99

Municipio:	TULTITLÁN	CDM	001	Número consecutivo (identificador en el mapa)	100	Número de Mapa	27
1.- DATOS GENERALES							
Fecha de la información:	03-08-019	Industria: CEMSA BOMPROT					
Localidad:	LAZARO CARDENAS	División: Instalación ALMACEN					
Sublocalidad:	COLONIA	Tipo: DISTRIBUIDOR					
Categoría Administrativa:		Industria conectada a ducto: TAMBOR GRANDE					
Dirección:	AV RECURSOS HIDRAULICOS SAN	Riesgo: BAJO					
Sitio Web:		Actividad CMAP [I]:					
E-mail:		Específicos:					
Símbolos:		Método: Trabajadores por turnos Nocturno:					
Reserva:		Grupo de Ayuda Mutua:					
		Parque Industrial: DISPENSA					
		Días Laborables:					
		Superficie: m²					
		Año de inicio de actividades:					
		Removerse especialización por la industria					
		Estructuras: Combustibles Contenedores Material reductor					



Consecutivo 100


Atlas de Riesgos Tultitlán



Subsistema Perturbador
Industrias


Coordinación General de Protección Civil del Estado de México
Ayuntamiento Constitucional de Tultitlán

Municipio:	TULTITLÁN	027	Número consecutivo (identificador en el mapa)	191	Número de Mapa	27
1.- DATOS GENERALES						
Fecha de la información: 03-28-019						
Fuente:						
Localidad:	LAZARO CARDENAS		División:		Instalación	PLANTA
Sublocalidad:			Tipo:	FABRICANTE		
Categoría Administrativa:	COLOMA		Industria conectada e ducto:		Tamaño: MICROMIA	
			Riesgo: BAJO		Clave CMAP:	
Dirección:	AV RECURSOS HIDRAULICOS 249		Actividad CMAP (I):			
Sitio Web:	CP-54900		Específicas:			
E-mail:			Mediario:		Trabajadores por turno	Nocturno:
Signos:			Grupo de Ayuda: Mujeres:		Vespertino:	
Reserva:			Parque Industrial: DISPERSA		Chica y Joven:	
			Superficie: m ²		Año de inicio de actividades:	
			Reservar proposiciones por la Industria			
			Sustancias: Combustible Contaminante Material radiactivo			



Consecutivo 101

Municipio:	TULTITLÁN	027	Número consecutivo (identificador en el mapa)	162	Número de Mapa	35
1.- DATOS GENERALES						
Fecha de la información: 02-28-019						
Fuente:						
Localidad:	LAZARO CARDENAS		División:		Instalación	PLANTA
Sublocalidad:			Tipo:	FABRICANTE		
Categoría Administrativa:	COLOMA		Industria conectada e ducto:		Tamaño: CHICA	
			Riesgo: BAJO		Clave CMAP:	
Dirección:	AV LOPEZ PORTILLO 888		Actividad CMAP (I):			
Sitio Web:	CP-54900		Específicas:			
E-mail:			Mediario:		Trabajadores por turno	Nocturno:
Signos:			Grupo de Ayuda: Mujeres:		Vespertino:	
Reserva:			Parque Industrial: DISPERSA		Chica y Joven:	
			Superficie: m ²		Año de inicio de actividades:	
			Reservar proposiciones por la Industria			
			Sustancias: Combustible Contaminante Material radiactivo			



Consecutivo 102


Atlas de Riesgos Tultitlán



Subsistema Perturbador
Industrias

Coordinación General de Protección Civil del Estado de México
Ayuntamiento Constitucional de Tultitlán

Municipio:	TULTITLÁN	008	103	27
	Clave Municipal		Número de Mapa	
1.- DATOS GENERALES				
Fecha de la información:	02-08-019			
Fuente:				
Localidad:	INDEPENDENCIA			
Sublocalidad:	ZONA INDUSTRIAL			
Categoría Administrativa:				
Dirección:	AV INDEPENDENCIA SN			
Sitio Web:	CP-14615			
E-mail:				
Símbolos:				
Reserva:				
2.- DATOS ESPECÍFICOS				
Industria:	CEMENTOS CRUZ AZUL			
División:	DISTRIBUIDOR	Instalación	ALMACEN	
Industria conectada a ducto:		Tamaño:	CHICA	
Nivel de contaminación:		Riesgo:	NULO	
Actividad CMAP (I):		Clave CMAP:		
Específicos:		Trabajadora por turnos		
		Vespertino; Nocturno;		
Metodología:	Grupo de Ayuda Mutua:			
	Parque Industrial, ZONA INDUSTRIAL			
Días Laborables:		Año de inicio de actividades:		
Superficie: m ²		Reservas reconocidas por la Industria		
Sustancias		Combustibles Contaminantes		
Mantel reductor				



Consecutivo 103


132

Atlas de Riesgos Tultitlán



Subsistema Perturbador

Coordinación General de Protección Civil del Estado de México
Ayuntamiento Constitucional de Tultitlán



Reporte de Incendios Forestales

133

Atlas de Riesgos Tultitlán



Subsistema Perturbador
Reporte de Incendios Forestales

Coordinación General de Protección Civil del Estado de México
Ayuntamiento Constitucional de Tultitlán

REPORTE DE INCENDIOS FORESTALES (2 Eventos)

NO.	FECHA INICIO	FECHA TERMINO	LOCALIDAD Y/O ZONA AFECTADA	EXTENSION AFECTADA (HECTAREAS)	TIPO DE VEGETACION AFECTADA					MAPA
					PASTO	HERBA	RENUOVO	ARBOLADA		
1	18/04/2019	18/04/2019	SIERRA DE GUADALUPE	.30	X	X			X	
2	24/05/2019	24/06/2019	SIERRA DE GUADALUPE	.29	X	X			X	

Fuente: Protección Civil Municipal, 2019. Levantamiento en campo de la información estadística y cartográfica de incendios forestales.



Atlas de Riesgos Tultitlán



Coordinación General de Protección Civil del Estado de México
Ayuntamiento Constitucional de Tultitlán

Subsistema Perturbador



ACTORES QUÍMICOS

135

Atlas de Riesgos Tultitlán

Handwritten signatures and initials scattered across the page, including a circled 'B' and several scribbled-out marks.


Subsistema Perturbador
Reporte de Eventos Químicos

Coordinación General de Protección Civil del Estado de México
Ayuntamiento Constitucional de Tultitlán

REPORTE DE EVENTOS QUÍMICOS (2 Evento)

FECHA DEL EVENTO	LOCALIDAD	SUBLOCALIDAD	TIPO DE EVENTO	DIRECCIÓN	SUSTANCIA INVOLUCRADA	CANTIDAD	PÉRDIDAS HUMANAS			MAFA
							MUERTOS	HERIDOS	EVACUADOS	
23/04/2019	AMPLIACION LAS TORRES		INCENDIO	SIERRA MADRE ORIENTAL	DESPERDICIO INDUSTRIAL		0	1		53
23/04/2019	PARKUE INDUSTRIAL CARTAGENA		INCENDIO	AV. 2	VARIOS		0	0		22

Fuente: Protección Civil Municipal, 2019. Levantamiento en campo de la información estadística y cartográfica de reposo de eventos químicos.



Incendio en el tiradero de basura municipal.







Alfias de Riesgos Tultitlán


136





Subsistema Perturbador

Coordinación General de Protección Civil del Estado de México
Ayuntamiento Constitucional de Tultitlán



Tiraderos de basura

Alcaldía de Tultitlán

137



Subsistema Perturbador
Tiraderos de Basura y Rellenos Sanitarios

Coordinación General de Protección Civil del Estado de México
Ayuntamiento Constitucional de Tultitlán

TIRADERO DE BASURA Y / O RELLENOS SANITARIOS (4Registros)

MUNICIPIO: TULTITLÁN	008 Clave MUNICIPIO	01 Número consecutivo (Identificador en el mapa)	25 Número de Mapa
1.- DATOS GENERALES			
Fecha de la información: 07-08-19			
Localidad: LA CONCEPCION			
Sublocalidad:			
Categoría Administrativa: BASURA			
2.- DATOS ESPECIFICOS			
Nombre: TIRADERO DE LLANTAS CLANDESTINO			
Lugar: TIRADERO DE LLANTAS CLANDESTINO			
Tipo de basura: 1			
Superficie en: 1			
Cantidad promedio diaria (Ton.):			
Basura depositada en otro Municipio			
Municipio:			
Localidad:			
Cantidad promedio diaria (Ton.):			
Descripción del Lugar: TIRADERO DE LLANTAS CLANDESTINO			



Consecutivo 01

MUNICIPIO: TULTITLÁN	008 Clave MUNICIPIO	02 Número consecutivo (Identificador en el mapa)	42 Número de Mapa
1.- DATOS GENERALES			
Fecha de la información: 07-08-19			
Localidad: LAS TORRES			
Sublocalidad:			
Categoría Administrativa: COLONIA			
2.- DATOS ESPECIFICOS			
Nombre: TIRADERO DE LLANTAS CLANDESTINO			
Lugar: TIRADERO DE LLANTAS CLANDESTINO			
Tipo de basura:			
Superficie en: 0.6			
Cantidad promedio diaria (Ton.):			
Basura depositada en otro Municipio			
Municipio:			
Localidad:			
Cantidad promedio diaria (Ton.):			
Descripción del Lugar: TIRADERO DE LLANTAS CLANDESTINO			



Consecutivo 02

Atlas de Riesgos Tultitlán

Subsistema Perturbador
Asentamientos en Derecho de Vía

Coordinación General de Protección Civil del Estado de México
Ayuntamiento Constitucional de Tultitlán

MUNICIPIO: TULTITLÁN	008 Código Municipio	Número consecutivo (identificador en el mapa) 03	Número de Mapa 03
1.- DATOS GENERALES			
Fecha de la información: 07-08-19			
Localidad: LAS TORRES			
Sublocalidad:			
Categoría Administrativa: COLOMA			
2.- DATOS ESPECÍFICOS			
Nombre: TRADERO DE LLANTAS CLANDESTINO			
Lugar: TRADERO DE LLANTAS CLANDESTINO			
Tipo de basura:			
Superficie en: 7			
Cantidad promedio diaria (Ton.):			
Basura depositada en otro Municipio			
Municipio:			
Localidad:			
Tipo:			
Cantidad promedio diaria (Ton.):			
Descripción del Lugar: TRADERO DE LLANTAS CLANDESTINO			



Consecutivo 03

MUNICIPIO: TULTITLÁN	008 Código Municipio	Número consecutivo (identificador en el mapa) 04	Número de Mapa 27
1.- DATOS GENERALES			
Fecha de la información: 07-08-19			
Localidad: CUAYAMEL			
Sublocalidad:			
Categoría Administrativa: COLOMA			
2.- DATOS ESPECÍFICOS			
Nombre: TRADERO DE LLANTAS CLANDESTINO			
Lugar: TRADERO DE LLANTAS CLANDESTINO			
Tipo de basura:			
Superficie en: NO			
Cantidad promedio diaria (Ton.):			
Basura depositada en otro Municipio			
Municipio:			
Localidad:			
Tipo:			
Cantidad promedio diaria (Ton.):			
Descripción del Lugar: TRADERO DE LLANTAS CLANDESTINO			




Consecutivo 04

Attes de Riesgos Tultitlán



Subsistema Perturbador

Coordinación General de Protección Civil del Estado de México
Ayuntamiento Constitucional de Tultitlán



Reporte de Accidentes Carreteros

FACTORES
SOCIO-ORGANIZATIVOS

Subsistema Perturbador
Reporte de Accidentes Carreteros

Coordinación General de Protección Civil del Estado de México
Ayuntamiento Constitucional de Tultitlán

REPORTE DE ACCIDENTES CARRETEROS (26 Eventos)

No.	FECHA	CARRETERA	TIPO DE CARRETERA	MUELTOS	HERIDOS	CAUSAS DEL ACCIDENTE					OBSERVACIONES
						EXCESO DE VELOCIDAD	MALAS CONDICIONES DE LA VIALIDAD	CONDICIONES ATMOSFERICAS ADVERSA	FALTA DE SEÑALAMIENTO	FALLA MECANICA	
1	01/01/2019		LIBRE	1	0	X				X	
2	01/01/2019		LIBRE	2	0	X					
3	06/01/2019		LIBRE	0	3		X				
4	09/01/2019		LIBRE	0	0		X				
5	10/01/2019		LIBRE	0	0						
6	22/01/2019		LIBRE	1	0	X					
7	23/01/2019		LIBRE	0	0		X				
8	23/01/2019		LIBRE	0	1		X				
9	02/02/2019		LIBRE	1	0	X				X	
10	16/02/2019		LIBRE	0	0						
11	18/02/2019		LIBRE	2	1	X					
12	21/02/2019		LIBRE	0	0					X	
13	01/03/2019		LIBRE	0	21					X	
14	01/03/2019		LIBRE	0	0						
15	13/04/2019		LIBRE	0	2	2					
16	30/04/2019		LIBRE	1	1	X					
17	06/05/2019		LIBRE	1	2	X					
18	07/05/2019		LIBRE	0	1	X				X	
19	11/05/2019		LIBRE	2	0	X					

Atlas de Riesgos Tultitlán

141












Subsistema Perturbador
Reporte de Accidentes Carreteros

Coordinación General de Protección Civil del Estado de México
Ayuntamiento Constitucional de Tultitlán

No. FICHA	CARRERA	TIPO DE CARRERA	MUERTOS	HERIDOS	CAUSAS DEL ACCIDENTE				OBSERVACIONES
					EXCESO DE VELOCIDAD	MALAS CONDICIONES DE LA VIALIDAD	CONDICIONES ATMOSFERICAS ADVERSAS	FALTA DE SEÑALAMIENTO	
20		LIBRE	0	1	X			X	
21		LIBRE	0	0					
22		LIBRE	1	0	X				

Fuente: Protección Civil Municipal, 2015. Reportes estadísticos concentrados de servicios atendidos.



Atlas de Riesgos Tultitlán

Subsistema Perturbador

Coordinación General de Protección Civil del Estado de México
Ayuntamiento Constitucional de Tultitlán



143

Atlas de Riesgos Tultitlán















Subsistema Perturbador
Reporte Festividades


Coordinación General de Protección Civil del Estado de México
Ayuntamiento Constitucional de Tultitlán

REPORTE DE FESTIVIDADES (2Eventos)

CONSECUTIVO	FECHA	SUBLOCALIDAD	FESTIVIDAD	JUEGOS MECANICOS	JUEGOS PIROTECNICOS	PALENQUES	PEREGRINACIONES Y/O PASEOS	EVENTO
01	13 de Junio	San Antonio		X	X	X		X
02	25 de Enero	San Pablo de las Salinas		X	X			
03	24 de Julio	San Tiago		X	X			
04	10 de Agosto	San Lorenzo		X	X			
05	24 de Agosto	San Bartolo		X	X			
06	12 de Diciembre	Navidades		X	X			
07	25 de Diciembre	Bellem		X	X			
08	6 de Enero	Reyes		X	X			
09	8 de Diciembre	Concepción		X	X			
10	24 de Junio	San Juan		X	X			
1121	Febrero	Santa Maria Cuautlepec		X	X			
13	Septiembre	San Mateo Cuautlepec		X	X			
14	El Tesoro	Octubre		X	X			

Fuente: Protección Civil Municipal, 2017. Levantamiento en campo de la información estadística y cartográfica.

Atlas de Riesgos Tultitlán




Subsistema Perturbador
Reporte Festividades

Coordinación General de Protección Civil del Estado de México
Ayuntamiento Constitucional de Tultitlán



Fiesta Patronal



Fiesta Patronal

Alas de Riesgos Tultitlán

Alas de Riesgos



Zonas de Riesgo en el Municipio de Tultitlán

Coordinación General de Protección Civil del Estado de México
Ayuntamiento Constitucional de Tultitlán

SECCIÓN V ZONAS DE RIESGO TULTITLÁN



Zonas de Riesgo en el Municipio de Tultitlán

Coordinación General de Protección Civil del Estado de México
Ayuntamiento Constitucional de Tultitlán

V-ZONAS DE RIESGO EN EL MUNICIPIO DE TULTITLÁN

FENÓMENS GEOLÓGICOS GEOMORFOLÓGICOS

DESCRIPCIÓN DE LA PROBLEMÁTICA

Los fenómenos de hundimientos, subsidencias y agrietamientos están relacionados en el Municipio de Tultitlán con la extracción de agua subterránea. En este Municipio los agrietamientos del terreno se originan a su vez por los procesos de hundimiento.

El agua subterránea es uno de los recursos más valiosos para la sociedad, las condiciones naturales en las que se desarrollan le confieren atributos y ventajas importantes (<http://www.cna.gob.mx>):

- ☑ Menores pérdidas por evaporación.
- ☑ Menor exposición a la contaminación.
- ☑ Disponibilidad menos afectada por las variaciones climáticas.
- ☑ Amplia distribución espacial.
- ☑ No hay pérdidas de la capacidad de almacenamiento.
- ☑ Temperatura del agua constante

En México, los acuíferos constituyen una fuente de agua potable primordial para extensas zonas áridas y semiáridas así como para algunas de las ciudades más pobladas del país. Este último es el caso de la Ciudad de México y su zona metropolitana, donde se sitúa el Municipio de Tultitlán.

El manejo del agua en la Cuenca de México y más concretamente en el área llamada comúnmente como Valle de México, ha sido una acción compleja desde la época prehispánica. Durante varios siglos, han sido diseñadas diferentes obras para el desecamiento del Valle de México con el propósito de contar con mayores superficies para asentamientos humanos así como para evitar inundaciones.

La situación actual de los hundimientos tiene como origen el proceso histórico de desecamiento de los lagos en el Valle de México y la extracción más reciente de agua subterránea.

En este sentido, la problemática de hundimiento en el Municipio de Tultitlán es común en toda la Cuenca de México que antiguamente estaba cubierta por lagos. La Ciudad de México presenta hundimientos permanentes con valores que oscilan entre 0.10 y 0.45 metros al año.

De acuerdo a la CONAGUA, aproximadamente el 68% del agua potable que abastece hoy día a la Ciudad de México proviene de pozos de extracción.

La sobreexplotación de los acuíferos es un grave problema que ha ido en aumento, en el país, en 1975 había 32 acuíferos en condición de sobreexplotación; en 1985 ascendió a 80 y en el año 2010 la cifra se incrementó a 105 (<http://cuentame.inegi.org>).

LOCALIDAD	SUBLOCALIDAD	VIVIENDAS EN RIESGO	POBLACIÓN EN RIESGO
SAN PABLO DE LAS SALINAS	HACIENDA SAN PABLO	20	100
SAN PABLO DE LAS SALINAS	LA ISLA	1821	5454
SAN PABLO DE LAS SALINAS	PRADOS A	120	540
SAN PABLO DE LAS SALINAS	PRADOS A	10	40
TOTAL GENERAL		2071	6134

Otro de los factores de los cuales se vio afectado el fraccionamiento la Isla, fue el sismo ocurrido el día 19 de septiembre del 2017 lo que ocasiono que los edificios tuvieran grietas y algunos tuvieran problemas más severos de hundimiento.

Atlas de Riesgos Tultitlán




Zonas de Riesgo en el Municipio de Tultitlán

Coordinación General de Protección Civil del Estado de México
Ayuntamiento Constitucional de Tultitlán

ACCIONES INMEDIATAS

Se realizan dictámenes en donde se describe las condiciones en las cuales se encuentran los edificios, debido a que la zona afectada "La Isla" es un fraccionamiento de interés social, lo que les da a los propietarios un seguro en caso de desastres con ello aplicarlo para realizar las obras para la mejora de su vivienda.



Revisión de edificio Fracc. La Isla

RESUMEN DE LOS FENÓMENOS GEOLÓGICOS-GEOMORFOLÓGICOS

LOCALIDAD	ASENTAMIENTOS CON		POBLACIÓN EN RIESGO
	SUBLOCALIDAD	VIVIENDAS EN RIESGO	
SAN PABLO DE LAS SALINAS	HACIENDA SAN PABLO	20	100
SAN PABLO DE LAS SALINAS	LA ISLA	1921	5454
SAN PABLO DE LAS SALINAS	PRADOS A	120	540
SAN PABLO DE LAS SALINAS	PRADOS A	10	40
TOTAL GENERAL		2071	6134

Alles de Riesgos Tultitlán



Zonas de Riesgo en el Municipio de Tultitlán

Coordinación General de Protección Civil del Estado de México
Ayuntamiento Constitucional de Tultitlán

FENÓMENOS HIDROMETEOROLÓGICOS

REPORTES DE LA TEMPORADA DE Lluvias

Uno de los grandes problemáticas que sufre el Municipio es de las inundaciones en temporada de lluvias

EVENTOS METEOROLÓGICOS REGISTRADOS EN INVIERNO 2014-2015		
LOCALIDAD	EVENTO REGISTRADO	TOTAL
AMPULACIÓN SAN MARCOS	LLUVIA ATÍPICA	1
FUENTES DEL VALLE	LLUVIA ATÍPICA	1
TOTAL GENERAL		2

ACCIONES INMEDIATAS

Se vigilan y realizan constantes recorridos por las zonas afectadas, así como ayuda a la ciudadanía, así como se ha notificado a las personas que viven cerca de los canales.



Las lluvias ocasionaron el desborde de una presa.



Los estragos causados por la inundación.

Alcaldía de Riesgos Tultitlán

Coordinación General de Protección Civil del Estado de México
Ayuntamiento Constitucional de Tultitlán

Zonas de Riesgo en el Municipio de Tultitlán

FACTORES QUÍMICOS

REPORTE DE DERRAME DE QUÍMICOS

DESCRIPCIÓN DE LA PROBLEMÁTICA

En lo que va del año han acontecido 10 derrames de combustibles, todos a causa de un accidente automovilístico debido a que unidades de transporte sufrieron algún accidente y este conllevó al derrame de los químicos.

ACCIONES INMEDIATAS

Se encuentran en constante monitoreo las avenidas y ejes principales, como lo son la Av. López Portillo y la Carretera México-Querétaro



Personal de la Coordinación Municipal de Protección Civil Municipal Atendiendo el derrame.

En cuanto a riesgo químico, el Municipio cuenta con Industrias de metalurgia, proceso de alimentos y proceso químicos. Entre las importantes están Gerdau, Tomel COMEX.

Atlas de Riesgos Tultitlán

COLONIA	TIPO	NÚMERO DE DERRAMES POR COLONIA
SAN FRANCISCO CHILPAN	DERRAME DE ACEITE	
BARRIO BELEM	DERRAME DE ACEITE	
EJIDOS SAN MATEO	DERRAME DE ACEITE	
COCEM	DERRAME DE COMBUSTIBLE	
BARRIO BELEM	DERRAME DE ACEITE	
CUEYAMIL	DERRAME DE ACEITE	
LECHERIA	DISEL	
CIUDAD LABOR	DERRAME DE DISEL	
SAN FRANCISCO CHILPAN	DERRAME DE ACEITE	

Zonas de Riesgo en el Municipio de Tultitlán

Coordinación General de Protección Civil del Estado de México
Ayuntamiento Constitucional de Tultitlán

FACTORES SANITARIOS

TIRADEROS DE BASURA

DESCRIPCIÓN DE LA PROBLEMÁTICA

Dentro del territorio municipal se encuentra un tiradero de basura el cual ya ha sido clausurado por el gobierno del Estado en el año 2015 siendo este solo una rampa de transferencia para trasladar los residuos a otros Municipios.


En cuanto los tiraderos clandestinos los podemos encontrar en las medidaciones de las colonias: Las Torres, Solidaridad y Sierra de Guadalupe que son colonias cercanas a la zona de transferencia municipal, en su mayoría son tiraderos de llantas usadas, que causan fauna nociva así como un foco de peligro ya que estas pueden incendiarse.



Sitio clandestino



Sitio clandestino



Sitio clandestino

Alcaldía de Riesgos Tultitlán



Zonas de Riesgo en el Municipio de Tultitlán

Coordinación General de Protección Civil del Estado de México
Ayuntamiento Constitucional de Tultitlán

SERVICIOS ATENDIDOS POR LA UNIDAD DE PROTECCIÓN CIVIL EN EL 2019



Auxilio a personas atrapadas en sus hogares por inundación.

Servicios atendidos del 01 de Enero al 20 de Agosto del 2019.


SERVICIOS ATENDIDOS	ACCIONES
DE SAUDD	Se realizaron 21 traslados por: agresión a terceros.
A VEREDAS	Se atendieron 10 volcaduras y 12 choques de vehículos. En los cuales se les auxilio y se les dio la asistencia médica y traslado.
ACTOS CIVICOS	Se cubren 9 Eventos Civicos Se presta apoyo con la ambulancia para peregrinación a San Juan de los Lagos.
OTROS SERVICIOS	Se realizaron 78 revisiones a Casas afectadas por el sismo así como 20 dictámenes de riesgo.
PROTECCION N. AMBIENTE	Se sofocaron 302 incendios entre los que destacan, pasto, casa habitación, comercial y forestal.
PREVENCIÓN Y RESPUESTA A EMERGENCIAS POR FENÓMENOS NATURALES	Se auxilia a la población que se queda atrapada en la vialidad López Portillo por Inundación.
PROTECCION Y RESPUESTA A EMERGENCIAS POR FENÓMENOS NATURALES	Se participó en el rescate de 5 motociclistas atrapados en una berranca de la Sierra de Guadalupe.
PROTECCION Y RESPUESTA A EMERGENCIAS POR FENÓMENOS NATURALES	Se realizaron 4 talleres a escuelas donde se les habla de prevención y primeros auxilios.
PROTECCION Y RESPUESTA A EMERGENCIAS POR FENÓMENOS NATURALES	Se realizó en conjunto con Protección Civil Estatal curso de verano en donde acudieron 200 niños con el curso "Protección Civil para Niños".
PROTECCION Y RESPUESTA A EMERGENCIAS POR FENÓMENOS NATURALES	Se vigila y controla la quema de castillos en las fiestas patronales de San Antonio y San Pablo.
PROTECCION Y RESPUESTA A EMERGENCIAS POR FENÓMENOS NATURALES	Se implementó operativo en los Panteones con motivo del día de muertos.
PROTECCION Y RESPUESTA A EMERGENCIAS POR FENÓMENOS NATURALES	Se realizó operativo en el viscrucis de semana santa.

Atlas de Riesgos Tultitlán



Zonas de Riesgo en el Municipio de Tultitlán

Coordinación General de Protección Civil del Estado de México
Ayuntamiento Constitucional de Tultitlán



Áreas de Riesgos Tultitlán

153



Zonas de Riesgo en el Municipio de Isidro Fabela

Coordinación General de Protección Civil del Estado de México
Ayuntamiento Constitucional de Tultitlán

RESUMEN DEL CENSO POR LOCALIDAD DE REGISTROS DEL SUBSISTEMA PERTURBADORES DEL AFECTABLE Y DEL REGULADOR.

LOCALIDAD	PERTURBADOR														AFECTABLE														TOTAL						
	el subsuelo y en clima a cielo abierto	Asentamientos en pendientes y en zonas adyacentes con problemas de erosión o Krosión	Deslaminamientos de Tezaca	Pallas, Tracturas, Agrisamientos y Hundimientos	Reporte de Vientos Hidrometeorológicos	Actividad Comercial	Estaciones de Servicio	Expendios Clandestinos	Gasacas y Expendios	Ciudadestinos	Industrias	Reporte de Eventos Químicos	Reporte de Incendios Forestales	Trasadores de Basura y Volientes	Sanitarios	Asentamientos sobre Derechos de Vía	Reporte de Festividades	Reporte de Delitos	Centros Culturales	Centros Recreativos	Hospedaje	Instituciones Educativas y de Rehabilitación	Mercedes Tianguis y Centros de Abasto	Restaurantes	Templos	Centros de Respuesta Inmediata y Auxilio	Intranstruccion Barcon y Servicios Vitales	Instrucciones de Salud y Laboratorios Clínicos		Refugios Temporales					
1. Albornoa																																		4	
2. Alborna II																																			4
3. Ampliación Buenavista																																			2
4. Ampliación Las Flores																																			3
5. Ampliación el Tereno																																			1
6. Ampliación Buenavista II																																			2
7. Ampliación Las Flores																																			3
8. Balam																																			2
9. Balam Jubón																																			3
10. Balam Higuerote																																			8
11. Bc. La Concepción																																			2
12. Bc. San Juan																																			2
13. Bc. Sanquillo																																			3
14. Bc. San Juan																																			3
15. Bc. San Juan																																			8
16. Bc. San Juan																																			2
17. Bc. San Juan																																			3
18. Bc. San Juan																																			3
19. Bc. San Juan																																			8
20. Bc. San Juan																																			2
21. Bc. San Juan																																			3
22. Bc. San Juan																																			8
23. Bc. San Juan																																			2
24. Bc. San Juan																																			8
25. Bc. San Juan																																			2

Ajlas de Riesgos Tultitlán

Coordinación General de Protección Civil del Estado de México
Ayuntamiento Constitucional de Tultitlán


Zonas de Riesgo en el Municipio de Isidro Fabela

1	1	1	1	1	1	1
3	3	1				5
9			1	1		12
1						1
2	1					4
2	1					2
6				1	2	11

1	1	1	1	1	1	1
3	3	1				5
9			1	1		12
1						1
2	1					4
2	1					2
6				1	2	11






Alcaldé de Riesgos Tultitlán



Coordinación General de Protección Civil del Estado de México
Ayuntamiento Constitucional de Tultitlán

Subsistema Afectable



SECCIÓN VI SUBSISTEMA AFECTABLE

Atlas de Riesgos Tultitlán



Coordinación General de Protección Civil del Estado de México
Ayuntamiento Constitucional de Tultitlán

Subsistema Afectable

VI.- SUBSISTEMA AFECTABLE

Se trata de un sistema compuesto por el hombre y su entorno físico, incluye a la población, los elementos básicos de subsistencia, los bienes materiales y la naturaleza, donde pueden materializarse los desastres al presentarse un agente perturbador. Es decir, un sistema afectable puede ser cualquier comunidad o asentamiento, área productiva o ambiente humano, el impacto es cualquier incidencia de un agente o suceso perturbador sobre el sistema afectable, produciendo efectos indeseables o daños de diversos tipos: Humanos, materiales, productivos, ecológicos y sociales.

Para identificar los sistemas de subsistencia deben considerarse las necesidades y los factores básicos de los individuos, de los grupos y de la comunidad, tales como alimentación, abrigo, seguridad etc.

Se distinguen tres tipos de interrelación que permiten comprender el funcionamiento y desarrollo del asentamiento humano en condiciones normales ante las calamidades.

A).- Por dependencia: surge cuando un sistema de subsistencia es capaz de dislocar el funcionamiento normal de otro, lo que ocasiona una calamidad.


En el caso de la dependencia de la industria respecto del suministro de energía eléctrica, cuando ésta falla el sistema productivo se paraliza.

B).- Por efectos negativos: En este es necesario determinar y localizar los efectos negativos de los sistemas de subsistencia, es vital para impedir que se conviertan en desastre y para disminuir su capacidad de aumentar los efectos de otros desastres. Ejemplo de esto es el hundimiento del Centro histórico de la Ciudad de México por la sobre explotación de los mantos acuíferos.

C).- Por peligrosidad: Se presenta cuando algunos de los sistemas de subsistencia incluyen materiales o equipo que puedan provocar un desastre en caso de accidente.

Es necesario mencionar en este apartado la importancia del término VULNERABILIDAD que es la susceptibilidad de un agente afectable a ser alterado o de cambiar su estado normal ante el impacto de un agente perturbador.


Atlas de Riesgos Tultitlán



Subsistema Afectable

Coordinación General de Protección Civil del Estado de México
Ayuntamiento Constitucional de Tultitlán

REGISTROS ADMINISTRATIVOS DEL SUBSISTEMA AFECTABLE



Atlas de Riesgos Tultitlán

161




Subsistema Afectable
Centros Culturales

Coordinación General de Protección Civil del Estado de México
H. Ayuntamiento de Tultitlán

CENTROS CULTURALES (4Registros)

Municipio:	TULTITLÁN	008	Código Municipal	01	Número consecutivo (Identificador en el mapa)	27	Número de Mapa
1.- DATOS GENERALES							
Fecha de la Información:	10-ENE-19						
Localidad:	SAN JUAN						
Sublocalidad:							
Categoría Administrativa:	BARRIO						
Dirección:	ADOLFO LÓPEZ MATEOS SN						
	CP:546200						
2.- DATOS ESPECÍFICOS							
Centro:	CASA DE CULTURA						
Nombre:	Casa de Cultura Tultitlán						
Capacidad:	200 PERSONAS						
Horario:	08:00-03:00 HRS.						



Consecutivo 1

Municipio:	TULTITLÁN	008	Código Municipal	02	Número consecutivo (Identificador en el mapa)	0	Número de Mapa
1.- DATOS GENERALES							
Fecha de la Información:	17-FEB-19						
Localidad:	UNIDAD MORELOS 3 SECC						
Sublocalidad:							
Categoría Administrativa:	FRACCIONAMIENTO						
Dirección:	AV FRACOS SUR SN ESCUELA CON CALLES						
	CP:546300						
2.- DATOS ESPECÍFICOS							
Centro:	BIBLIOTECA						
Nombre:	BIBLIOTECA ADOLFO LÓPEZ MATEOS						
Capacidad:	120 PERSONAS						
Horario:	8:00- 9:00 HRS.						



Consecutivo 2

Atlas de Riesgos Tultitlán



Subsistema Afectable
Centros Culturales

Coordinación General de Protección Civil del Estado de México
H. Ayuntamiento de Tultitlán

Municipio:	TULTITLÁN	Código Municipal	008	Número consecutivo (identificador en el mapa)	03	Número de Mapa
1.- DATOS GENERALES						
Fecha de la información:	10-12-2019					
Localidad:	FUENTES DEL VALLE					
Sublocalidad:						
Categoría Administrativa:	FRACCIONAMIENTO					
Dirección:	FUENTE DE APDO ECO FUENTE DE TREN					
	CP: 54920					
2.- DATOS ESPECÍFICOS						
Centro:	CASA DE CULTURA					
Nombre:	CENTRO CULTURAL FUENTES DEL VALLE					
Capacidad:	500 PERSONAS					
Horario:	08:00 A 20:00 HRS.					



Consecutivo 3

Municipio:	TULTITLÁN	Código Municipal	002	Número consecutivo (identificador en el mapa)	04	Número de Mapa
1.- DATOS GENERALES						
Fecha de la información:	10-12-2019					
Localidad:	REAL DEL BOSQUE					
Sublocalidad:						
Categoría Administrativa:	FRACCIONAMIENTO					
Dirección:	AV REAL DEL BOSQUE SN					
	CP: 54920					
2.- DATOS ESPECÍFICOS						
Centro:	CASA DE CULTURA					
Nombre:	CENTRO CULTURAL REAL DEL BOSQUE					
Capacidad:	200 PERSONAS					
Horario:	08:00 A 20:00 HRS.					




Consecutivo 4

Atlas de Riesgos Tultitlán



Subsistema Afectable

Coordinación General de Protección Civil del Estado de México
Ayuntamiento Constitucional de Tultitlán



164

Handwritten signatures and marks on the right side of the page.


Alta de Riesgos Tultitlán

Handwritten mark at the bottom left.

Handwritten signature at the bottom center.

Handwritten signature at the bottom right.

Handwritten circled number '13'.



Subsistema Afectable

Coordinación General de Protección Civil del Estado de México
Ayuntamiento Constitucional de Tultitlán


CENTROS RECREATIVOS (6 Registros)

Municipio:	TULTITLÁN	Código Municipal:	008	Número consecutivo (Identificador en el mapa):	01	Número de Mapa:	27
1.- DATOS GENERALES							
Fecha de la información:	8-FEB-19						
Localidad:	REYES						
Sublocalidad:							
Categoría Administrativa:	BARRIO						
2.- DATOS ESPECÍFICOS							
Nombre: UNIDAD DEPORTIVA "DEPORTIVO TULTITLÁN"							
Capacidad: 1800 PERSONAS							
Días laborables: LUNES A SABADO							
Horario: 05:00 A 21:00 HRS.							
Instalaciones con las que cuenta: CANCHAS DE BALONET BOL. ALBERCA OLIMPICA, CICLO PISTA, CANCHA DE DUELA							
Temporada: JUL. AGO							
Nombre: GASUP							
DISE:							
Temperatura: 1							
Capacidad: 1000							
Total (Lit): 20000							
Dirección: BOULEVARD TULTITLÁN							
CP: 54600							



Consecutivo 1

Municipio:	TULTITLÁN	Código Municipal:	008	Número consecutivo (Identificador en el mapa):	92	Número de Mapa:	18
1.- DATOS GENERALES							
Fecha de la información:	8-FEB-19						
Localidad:	CARTAGENA						
Sublocalidad:							
Categoría Administrativa:	PARQUE INDUSTRIAL						
2.- DATOS ESPECÍFICOS							
Nombre: UNIDAD DEPORTIVA "DEPORTIVO CARTAGENA"							
Capacidad: 180 PERSONAS							
Días laborables: VIERNES A DOMINGO							
Horario: 05:00 A 21:00 HRS.							
Instalaciones con las que cuenta: CANCHAS DE FUTBOL							
Temporada: JUL. AGO							
Nombre: CondesurBla							
Temperatura: 1							
Capacidad: 1000							
Total (Lit): 20000							
Dirección: PROLONGACION HIDALGO							
CP: 54930							



Consecutivo 2

Atlas de Riesgos Tultitlán



Subsistema Afectable
Centros Recreativos

Coordinación General de Protección Civil del Estado de México
Ayuntamiento Constitucional de Tultitlán

Municipio:	TULTITLÁN	Código Catastral:	008	Número consecutivo (Identificador en el mapa):	03	Número de Mapa:	41
1.- DATOS GENERALES							
Fecha de la información:	8-FEB-19						
Localidad:	BUENAVISTA PARTE BAJA						
Sublocalidad:							
Categoría Administrativa:	COLONIA						
Dirección:	AV. CAMINO AL DEPORTIVO	CP:	54942				
2.- DATOS ESPECÍFICOS							
Nombre: UNIDAD DEPORTIVA "DEPORTIVO BUENAVISTA"							
Capacidad: 300 PERSONAS							
Días laborables: LUNES A DOMINGO							
Horario: 08:00 A 12:00 HRS							
Instalaciones con las que cuenta: CANCHAS DE FUTBOL, BASQUETBOL							
Temporada: JUL, AGO							
Nombre: Combustibles							
Tipo: Combustibles							
Carácter: Combustibles							
Total (Litros):							



Consecutivo 3

Municipio:	TULTITLÁN	Código Catastral:	208	Número consecutivo (Identificador en el mapa):	04	Número de Mapa:	42
1.- DATOS GENERALES							
Fecha de la información:	8-FEB-19						
Localidad:	VALLE DE TULES						
Sublocalidad:							
Categoría Administrativa:	COLONIA						
Dirección:	PRIMAVERA SN	CP:	54954				
2.- DATOS ESPECÍFICOS							
Nombre: UNIDAD DEPORTIVA "DEPORTIVO BICENTENARIO"							
Capacidad: 160 PERSONAS							
Días laborables: LUNES A DOMINGO							
Horario: 08:00 A 12:00 HRS							
Instalaciones con las que cuenta: CANCHAS DE FUTBOL, BASQUETBOL							
Temporada: JUL, AGO							
Nombre: Combustibles							
Tipo: Combustibles							
Carácter: Combustibles							
Total (Litros):							



Consecutivo 4

Atlas de Riesgos Tultitlán

(Handwritten signatures and initials)



Subsistema Afectable
Centros Recreativos

Coordinación General de Protección Civil del Estado de México
Ayuntamiento Constitucional de Tultitlán

Municipio:	TULTITLÁN	608	Número consecutivo (Identificador en el mapa)	86	Número de Mapa	39
1.- DATOS GENERALES						
Fecha de la información:	10-FEB-19	Clave de Unidad				
Localidad:	LEONISA					
Sublocalidad:						
Categoría Administrativa:	COLOMA					
Dirección:	11 DE JUNIO SAN	CP:	54440			
2.- DATOS ESPECÍFICOS						
Nombre: UNIDAD DEPORTIVA "DEPORTIVO CENTENARIO DE LA REVOLUCION"						
Capacidad: 250 PERSONAS						
Días laborables: LUNES A DOMINGO						
Horario: 08:00 A 21:00 HRS.						
Instalaciones con las que cuenta: CANCHAS DE FUTBOL, BASQUETBOL, JUDO, ADO						
Temporada: COMARTEBOL						
Nombre:						
Tanques:						
Capacidad:						
Total (Litros):						



Consecutivo 5

Municipio:	TULTITLÁN	608	Número consecutivo (Identificador en el mapa)	88	Número de Mapa	8
1.- DATOS GENERALES						
Fecha de la información:	10-FEB-19	Clave de Unidad				
Localidad:	SAN PABLO DE LAS SALINAS					
Sublocalidad:						
Categoría Administrativa:	PUEBLO					
Dirección:	AV QUINTANA ROO 2M	CP:	54430			
2.- DATOS ESPECÍFICOS						
Nombre: UNIDAD DEPORTIVA "DEPORTIVO EL RELOJ"						
Capacidad: 1000 PERSONAS						
Días laborables: LUNES A SABADO						
Horario: 08:00 A 21:00 HRS.						
Instalaciones con las que cuenta: CANCHAS DE FUTBOL, BASQUETBOL, CICLOPISTA, JUEGOS INFANTILES						
Temporada: JUDO						
Nombre: COMARTEBOL						
Tanques:						
Capacidad:						
Total (Litros):						



Consecutivo 6

Atlas de Riesgos Tultitlán

Subsistema Afectable
Centros Recreativos

Coordinación General de Protección Civil del Estado de México
Ayuntamiento Constitucional de Tultitlán

Municipio:	TULTITLÁN	008	07	10
		008	07	Número de Mapa
1.- DATOS GENERALES				
Fecha de la información:	10-FEB-19			
Localidad:	UNIDAD MORELOS 7 SECC			
Sublocalidad:				
Categoría Administrativa:	FRACCIONAMIENTO			
Dirección:	AV CAVAL DE GASTERA SIN	CP:	5430	
2.- DATOS ESPECÍFICOS				
Nombre: UNIDAD DEPORTIVA "DEPORTIVO MORELOS"				
Capacidad:	350 PERSONAS			
Días laborables:	NO			
Horario:	DE 06 A 21:00 HRS			
Instalaciones con:	CÁNCERAS DE FUTBOL, BASQUETBOL			
Se que caerá:	NO			
Temporada:	NO			
Combustibles:				
Nombre:				
Tanques:				
Capacidad:				
Total (Lit):				



Consecutivo 7

168


Atlas de Riesgos Tultitlán

0000198



Coordinación General de Protección Civil del Estado de México
Ayuntamiento Constitucional de Tultitlán

Subsistema Afectable



Alcaldes de Riesgos Tultitlán

199




Subsistema Afectable
Hospedaje

Coordinación General de Protección Civil del Estado de México
H. Ayuntamiento de Tultitlán

HOSPEDAJE (9 Registros)

Municipio:	TULTITLÁN	Código Catastral (Identificador en el mapa):	009	Código Catastral (Identificador en el mapa):	01	Número de Mapa:	38
1.- DATOS GENERALES							
Fecha de la información:	14-FEB-2019						
Localidad:	SAN MATEO CUAUTZEMEC						
Sublocalidad:							
Categoría Administrativa:	EJIDO						
Dirección:	LOPEZ PORTILLO	CP: 54800					
2.- DATOS ESPECÍFICOS							
Nombre: HOTEL PRONCO S.A							
Categoría: CLASE ECONOMICA							
No. de habitaciones: 80							
Instalaciones con las que cuenta:							
Temporada de mayor afluencia: TODO EL AÑO							
Nombre: GAS NATURAL							
Temperatura: 7							
Capacidad: 2500							
Total (Lit): 3500							



Consecutivo 1

Municipio:	TULTITLÁN	Código Catastral (Identificador en el mapa):	508	Código Catastral (Identificador en el mapa):	02	Número de Mapa:	41
1.- DATOS GENERALES							
Fecha de la información:	14-SEP-2019						
Localidad:	SAN FRANCISCO CHILPAN						
Sublocalidad:							
Categoría Administrativa:	EJIDO						
Dirección:	LOPEZ PORTILLO 89-2	CP: 54600					
2.- DATOS ESPECÍFICOS							
Nombre: GRAN VIA							
Categoría: TRES ESTRELLAS							
No. de habitaciones: 117							
Instalaciones con las que cuenta:							
Temporada de mayor afluencia: JULIO, DICIEMBRE							
Nombre: GAS LP							
Temperatura: 600							
Capacidad: 5000							
Total (Lit): 5000							



Consecutivo 2

Área de Riesgo Tultitlán



Subsistema Afectable
Hospedaje

Coordinación General de Protección Civil del Estado de México
H. Ayuntamiento de Tultitlán

Municipio:	TULTITLÁN	Código Municipal:	008	Número consecutivo (Identificador en el mapa):	03	Número de Mapa:	35
1.- DATOS GENERALES							
Fecha de la información:	14-FEB-2019						
Localidad:	SELLO HORIZONTE						
Sublocalidad:							
Categoría Administrativa:	COLOMA						
Dirección:	LOPEZ PORTILLO 144	CP:	54500				
Categoría: NO No. de instalaciones: 45 Instalaciones en las que cuenta: ESTACIONAMIENTO Temporada de mayor afluencia: TODO EL AÑO							
Nombre: Gasolinería Capacidad: 3000 Total (Litros): 3000							



Consecutivo 3

Municipio:	TULTITLÁN	Código Municipal:	008	Número consecutivo (Identificador en el mapa):	04	Número de Mapa:	45
1.- DATOS GENERALES							
Fecha de la información:	14-FEB-2019						
Localidad:	SAN FRANCISCO CHILPAN						
Sublocalidad:							
Categoría Administrativa:	PUEBLO						
Dirección:	LOPEZ PORTILLO NO. 11	CP:	54440				
Categoría: NO No. de instalaciones: 05 Instalaciones con las que cuenta: ESTACIONAMIENTO ALBERCA Temporada de mayor afluencia: NO							
Nombre: Gasolinería Capacidad: 3000 Total (Litros): 3000							



Consecutivo 4

Atlas de Riesgos Tultitlán



Subsistema Afectable
Hospedaje

Coordinación General de Protección Civil del Estado de México
H. Ayuntamiento de Tultitlán

Municipio: TULTITLÁN Clave Municipal: 008	Número consecutivo (identificador en el mapa): 05	Número de Mapa: 19
1.- DATOS GENERALES		
Fecha de la información: 14-FEB-2019		
Localidad: LA CONCEPCION		
Sublocalidad:		
Categoría Administrativa: BARRIO		
Dirección: CARRETERA MEDIO CUAUTITLÁN 870		
CP: 54600		
2.- DATOS ESPECÍFICOS		
Nombre: AUTO HOTEL FEGASO PARK		
Categoría: 4 ESTRELLAS		
No. de habitaciones: 71		
Instalaciones con las que cuenta:		
Temporada de mayor afluencia: NO		
Nombre: GAS LP		
Tanques: 1		
Capacidad: 8000		
Total (Litros): 5000		



Consecutivo 5

Municipio: TULTITLÁN Clave Municipal: 008	Número consecutivo (identificador en el mapa): 06	Número de Mapa: 37
1.- DATOS GENERALES		
Fecha de la información: 14-FEB-2019		
Localidad: SANTA MARIA CUAUTITLÁN		
Sublocalidad:		
Categoría Administrativa: EJIDO		
Dirección: AV LOPEZ PORTULLO 511		
CP: 54649		
2.- DATOS ESPECÍFICOS		
Nombre: MOTEL K COLOR SUITES		
Categoría: NO		
No. de habitaciones: 29		
Instalaciones con las que cuenta:		
Temporada de mayor afluencia: DIC, FEB		
Nombre: GAS LP		
Tanques: 1		
Capacidad: NO		
Total (Litros): NO		



Consecutivo 6

Atlas de Riesgos Tultitlán



Subsistema Afectable
Hospedaje


Coordinación General de Protección Civil del Estado de México
H. Ayuntamiento de Tultitlán

Municipio:	TULTITLÁN	008	Número consecutivo (Identificador en el mapa)	97	13	Número de Mapa
1.- DATOS GENERALES						
Código de Inventario: 14-000-2019						
Localidad: SAN PABLO DE LAS SALINAS						
Sublocalidad:						
Categoría Administrativa: CONDOMINIO						
Dirección: AV MARIANO MATAMOROS #18						
CP: 64030						
2.- DATOS ESPECÍFICOS						
Nombre: HOTEL PARIS						
Categoría: NO						
No. de habitaciones: 20						
Instalaciones con las que cuenta:						
Temporada de mayor afluencia: ENERO-JUNIO						
Nombre: GAS LP						
Temperatura: 1						
Capacidad: 5000						
Total (Lit): 5000						



Consecutivo 7

Municipio:	TULTITLÁN	008	Número consecutivo (Identificador en el mapa)	98	14	Número de Mapa
1.- DATOS GENERALES						
Código de Inventario: 14-000-2019						
Localidad: SAN PABLO DE LAS SALINAS						
Sublocalidad:						
Categoría Administrativa: CONDOMINIO						
Dirección: MARGOLAS #18						
CP: 64030						
2.- DATOS ESPECÍFICOS						
Nombre: HOTEL MONTES						
Categoría: NO						
No. de habitaciones: 77						
Instalaciones con las que cuenta:						
Temporada de mayor afluencia: ENERO-JUNIO						
Nombre: GAS LP						
Temperatura: 1						
Capacidad: 5000						
Total (Lit): 5000						



Consecutivo 8

Aljibe de Riesgos Tultitlán



Subsistema Afectable
Hospedaje

Coordinación General de Protección Civil del Estado de México
H. Ayuntamiento de Tultitlán



Consecutivo 9

Municipio: TULTITLÁN	009 Código Único	Número consecutivo (Identificador en el mapa) 09	4 Número de Mapa
1.- DATOS GENERALES			
Fecha de la información: 14-FEB-2019			
Localidad: SAN PABLO DE LAS SALINAS			
Sublocalidad:			
Categoría Administrativa: PUEBLO			
Dirección: AV/RECURSOS HIDRAULICOS LT 9 SM CP: 64030			
2.- DATOS ESPECIFICOS			
Nombre: AUTO HOTEL PRADOS			
Categoría: NO			
No. de habitaciones: 54			
Instalaciones con las que cuenta:			
Temporada de mayor afluencia: NO			
Nombre: Combustibles			
Tanques: 2			
Capacidad: 800			
Total (Lit): 1600			

Alfa de Riesgos Tultitlán



Tultitlán
2019 - 2021

Periódico Oficial


Gaceta Municipal



Tultitlán
2019 2021
Gobierno del bienestar

Subsistema Afectable

Coordinación General de Protección Civil del Estado de México
Ayuntamiento Constitucional de Tultitlán



ELCTORES
SOCIO-COMUNITARIO

175

[Handwritten signature]

[Handwritten signature]

[Handwritten signature]

[Handwritten signature]

[Handwritten signature]

[Handwritten signature]

[Handwritten signature]

[Handwritten signature]

Atlas de Riesgos Tultitlán

0000205




Subsistema Afectable

Coordinación General de Protección Civil del Estado de México
Ayuntamiento Constitucional de Tultitlán

INSTITUCIONES EDUCATIVAS (139 Registros)

Municipio:	TULTITLÁN	008	Número consecutivo (Identificador en el mapa)	01	Número de Mapa
1.- DATOS GENERALES					
Fecha de la información:	06-ENE-19				
Localidad:	SAN ANTONIO				
Sublocalidad:					
Categoría Administrativa:	COLONIA				
Dirección:	AV. HIDALGO S/N				
		CP-54900			
2.- DATOS ESPECÍFICOS					
Escuela:	PRIMARIA DONCEL RUBERTO GÓMEZ DÍAZ				
Tipo:	PUBLICA	Nivel:	ALSCO		
Clave del centro de trabajo (CCT):					
Categoría:	ESCUELA				
Turno:					
Horario:	06:00 a 13:00				
Aulas:	1036				
Disciplinas:	33				
Personal:	1				
Número de Internos:					
Instalaciones con las que cuenta:	INSTALACIONES ELÉCTRICAS, DRENAJE, AGUA POTABLE, SANITARIOS				



Consecutivo 1

Municipio:	TULTITLÁN	008	Número consecutivo (Identificador en el mapa)	02	Número de Mapa
1.- DATOS GENERALES					
Fecha de la información:	06-ENE-19				
Localidad:	SAN BARTOLO				
Sublocalidad:					
Categoría Administrativa:	BARRIO				
Dirección:	ISIDRO PABELA 23				
		CP-54900			
2.- DATOS ESPECÍFICOS					
Escuela:	PREPARATORIA COLEGIO CERVANTES				
Tipo:	PUBLICA	Nivel:	MEDIO SUPERIOR		
Clave del centro de trabajo (CCT):	1899930981				
Categoría:	ESCUELA				
Turno:	MATUTNO				
Horario:	07:00:00 a.m. A 14:00				
Aulas:	91				
Docentes:	14				
Personal:					
Número de Internos:					
Instalaciones con las que cuenta:	INSTALACIONES ELÉCTRICAS, DRENAJE, AGUA POTABLE, SANITARIOS				



Consecutivo 2

Atlas de Riesgos Tultitlán



Subsistema Afectable
Instituciones Educativas y de Rehabilitación

Coordinación General de Protección Civil del Estado de México
Ayuntamiento Constitucional de Tultitlán

Municipio:	TULTITLÁN	008	Número consecutivo (Identificador en el mapa):	03	Número de Mapa:	30
1.- DATOS GENERALES						
Fecha de la información:	08-ENE-19	Escuela: ESCUELA SECUNDARIA				
Localidad:	TULTITLÁN DE MARIANO ESCOBEDO	Tipo: ESCUELA				
Sublocalidad:		Nivel: BÁSICO				
Categoría Administrativa:	CABECERA MUNICIPAL	Categoría de trabajo (COTI): 1825000202				
Dirección:	SAN ANTONIO SAN	Turno: MATUTNO				
		Horario: 07:00 a.m. a 14:00				
		Alumnos: 835				
		Docentes: 59				
		Personal docente: 1				
		Número de Internos: INSTALACIONES ELÉCTRICAS, SANITARIOS, DRENAJE, AGUA POTABLE, SANITARIOS				
		Instalaciones con las que cuenta: CP-54900				



Consecutivo 3

Municipio:	TULTITLÁN	008	Número consecutivo (Identificador en el mapa):	04	Número de Mapa:	27
1.- DATOS GENERALES						
Fecha de la información:	08-ENE-19	Escuela: ESCUELA SECUNDARIA				
Localidad:	BELÉN	Tipo: ESCUELA				
Sublocalidad:		Nivel: BÁSICO				
Categoría Administrativa:	CABECERA MUNICIPAL	Categoría de trabajo (COTI): 1825000401				
Dirección:	FRANCISCO VILLA 2	Turno: MATUTNO				
		Horario: 07:00 a.m. a 14:00				
		Alumnos: 488				
		Docentes: 27				
		Personal docente: 1				
		Número de Internos: INSTALACIONES ELÉCTRICAS, SANITARIOS, DRENAJE, AGUA POTABLE, SANITARIOS				
		Instalaciones con las que cuenta: CP-54900				



Consecutivo 4

Alcaldé de Riesgos Tultitlán

[Handwritten signatures and stamps]



Subsistema Afectable
Instituciones Educativas y de Rehabilitación

Coordinación General de Protección Civil del Estado de México
Ayuntamiento Constitucional de Tultitlán



Consecutivo 5

Municipio:	TULTITLÁN	CDR	02	Número consecutivo (Identificador en el mapa)	08	21	Número de Mapa
1.- DATOS GENERALES							
Fecha de la información:	08-DIC-19						
Localidad:	RELEM						
Sublocalidad:							
Categoría Administrativa:	BARRIO						
Dirección:	AMADO NERVO 12						
CP:	54900						
2.- DATOS ESPECÍFICOS							
Escuelas: PREESCOLAR							
Nombre: CONSEJO R. DE FERNANDEZ ALBARRAN							
Tipo: PÚBLICA Nivel: PREESCOLAR							
Clave del centro de trabajo (CCT): 15EJ00151							
Categoría: ESCUELA							
Turno: MAÑANO							
Horario: 8-15A 12-45							
Aulas: 154							
Docentes: 9							
Personal: 0							
Número de internos: 0							
Instalaciones eléctricas, sanitarios, drenaje, agua potable, sanitarios							
Número de instalaciones con las que cuenta: CP-54900							

Municipio:	TULTITLÁN	CDR	02	Número consecutivo (Identificador en el mapa)	08	37	Número de Mapa
1.- DATOS GENERALES							
Fecha de la información:	08-DIC-19						
Localidad:	VILLAS DE SAN JOSE						
Sublocalidad:							
Categoría Administrativa:	FRACCIONAMIENTO						
Dirección:	AV. RANCHO SAN JOSE SW ESC. PASEO DE LOS JINETES						
CP:	54900						
2.- DATOS ESPECÍFICOS							
Escuelas: PREPARATORIAS							
Nombre: ESC. PREPARATORIA NO. 103							
Tipo: PÚBLICA Nivel: MEDIO SUPERIOR							
Clave del centro de trabajo (CCT): 15EB037							
Categoría: ESCUELA							
Turno: 03:42PM 11:11A							
Horario: 4:35							
Aulas: 435							
Docentes: 0							
Personal: 0							
Número de internos: 0							
Instalaciones eléctricas, sanitarios, drenaje, agua potable, sanitarios							
Número de instalaciones con las que cuenta: CP-54900							

Atlas de Riesgos Tultitlán



Subsistema Afectable
Instituciones Educativas y de Rehabilitación

Coordinación General de Protección Civil del Estado de México
Ayuntamiento Constitucional de Tultitlán

Municipio: TULTITLÁN	009	09	35
1.- DATOS GENERALES			
Fecha de la información: 30-MAR-19			
Localidad: SAN MATEO CUAUTPEC	Tipo: PUBLICA		
Sublocalidad:	Nivel: BÁSICO		
Categoría Administrativa: SIN CATEGORÍA	Escuela: J. DE N. OVIDIO DE OROLY		
Dirección: PLAZA PRINCIPAL SN	Turno: MATUTNO		
	Alumnos: 140		
	Personal diverso: 8		
	Número de internamientos: 0		
	Instalaciones con las que cuenta:		
	CP-54644		

Municipio: TULTITLÁN	008	07	16
1.- DATOS GENERALES			
Fecha de la información: 04-ENE-19			
Localidad: SANTAQUITO	Tipo: PUBLICA		
Sublocalidad:	Nivel: CENTRO DE DESARROLLO INFANTIL NO. 7		
Categoría Administrativa: BARRIO	Escuela: CENTRO DE DESARROLLO INFANTIL NO. 7		
Dirección: AV. ISIDRO PABELA SN	Turno: 07:00 A 15:00		
	Alumnos: 136		
	Personal diverso: 45		
	Número de internamientos: 0		
	Instalaciones con las que cuenta:		
	CP-54600		

Municipio: TULTITLÁN	008	10	29
1.- DATOS GENERALES			
Fecha de la información: 30-MAR-19			
Localidad: FUENTES DEL VALLE	Tipo: PUBLICA		
Sublocalidad:	Nivel: BÁSICO		
Categoría Administrativa: FRACCIONAMIENTO	Escuela: J. DE N. MA. ENRIQUETA CAMARILLO		
Dirección: FUENTE DE MINOS Y SOL SN	Turno: MATUTNO		
	Alumnos: 144		
	Personal diverso: 6		
	Número de internamientos: 0		
	Instalaciones con las que cuenta:		
	CP-54610		

Municipio: TULTITLÁN	008	08	9
1.- DATOS GENERALES			
Fecha de la información: 30-MAR-19			
Localidad: SAN PABLO DE LAS SAJAS	Tipo: PUBLICA		
Sublocalidad:	Nivel: CENTRO DE DESARROLLO INFANTIL		
Categoría Administrativa: CONDOMINIO	Escuela: PREPARATORIA		
Dirección: CONSTITUCION DE 1957	Turno: MATUTNO		
	Alumnos: 19		
	Personal diverso: 47		
	Número de internamientos: 24		
	Instalaciones con las que cuenta: INSTALACIONES ELECTRICAS, SANITARIOS, DRENAJE, AGUA POTABLE, SANITARIOS		
	CP-54600		

Atlas de Riesgos Tultitlán

[Handwritten signatures and marks]



Subsistema Afectable
Instituciones Educativas y de Rehabilitación

Coordinación General de Proyección Civil del Estado de México
Ayuntamiento Constitucional de Tultitlán

Municipio: TULTITLÁN	008 Clave Municipio	Número consecutivo (Identificador en el mapa): 13	Número de Mapa: 48
1.- DATOS GENERALES			
Fecha de la información: 30-MAR-19			
Localidad: SOLIDARIDAD 7º SECC			
Sublocalidad:			
Categoría Administrativa: COLOMBIA			
Dirección: ZUMPANGO SN			
CP: 5494			
2.- DATOS ESPECÍFICOS			
Escolaridad: PREESCOLAR			
Nombre: J. DE N. JOSE VASCOVCELOS			
Tipo: PÚBLICA			
Nivel: BÁSICO			
Clave del centro de trabajo (CCT): 152A17812			
Categoría: ESCUELA			
Turno: MATUTINO			
Honorarios: 178			
Ayudas: 9			
Docentes: 9			
Personal diverso: 9			
Número de Internos: 9			
Instalaciones con las que cuenta:			

Municipio: TULTITLÁN	008 Clave Municipio	Número consecutivo (Identificador en el mapa): 11	Número de Mapa: 43
1.- DATOS GENERALES			
Fecha de la información: 30-MAR-19			
Localidad: SOLIDARIDAD 2ª SECCIÓN			
Sublocalidad:			
Categoría Administrativa: COLONIA			
Dirección: AV. HENRIQUETA SN			
CP: 5494			
2.- DATOS ESPECÍFICOS			
Escolaridad: PREESCOLAR			
Nombre: J. DE N. DÑA. MARIA MONTESSORI			
Tipo: PÚBLICA			
Nivel: BÁSICO			
Clave del centro de trabajo (CCT): 152A11800			
Categoría: ESCUELA			
Turno: MATUTINO			
Honorarios: 143			
Ayudas: 9			
Docentes: 9			
Personal diverso: 9			
Número de Internos: 9			
Instalaciones con las que cuenta:			

Municipio: TULTITLÁN	008 Clave Municipio	Número consecutivo (Identificador en el mapa): 14	Número de Mapa: 54
1.- DATOS GENERALES			
Fecha de la información: 30-MAR-19			
Localidad: OCALLI DEL VALLE			
Sublocalidad:			
Categoría Administrativa: FRACCIONAMIENTO			
Dirección: PASCANTOS SN			
CP: 5494			
2.- DATOS ESPECÍFICOS			
Escolaridad: PREESCOLAR			
Nombre: J. DE N. ANGE. SALAS BOMILLA			
Tipo: PÚBLICA			
Nivel: BÁSICO			
Clave del centro de trabajo (CCT): 152A1025M			
Categoría: ESCUELA			
Turno: MATUTINO			
Honorarios: 272			
Ayudas: 9			
Docentes: 9			
Personal diverso: 9			
Número de Internos: 9			
Instalaciones con las que cuenta:			

Municipio: TULTITLÁN	008 Clave Municipio	Número consecutivo (Identificador en el mapa): 12	Número de Mapa: 37
1.- DATOS GENERALES			
Fecha de la información: 30-MAR-19			
Localidad: SAN MATEO CUAU795C			
Sublocalidad:			
Categoría Administrativa: SIN CATEGORÍA			
Dirección: AV. MARISCALA SN			
CP: 5494			
2.- DATOS ESPECÍFICOS			
Escolaridad: PREESCOLAR			
Nombre: J. DE N. DOR. JUANA INÉS DE LA CRUZ			
Tipo: PÚBLICA			
Nivel: BÁSICO			
Clave del centro de trabajo (CCT): 152A1377A			
Categoría: ESCUELA			
Turno: MATUTINO			
Honorarios: 150			
Ayudas: 9			
Docentes: 9			
Personal diverso: 9			
Número de Internos: 9			
Instalaciones con las que cuenta:			

180

Atlas de Riesgos Tultitlán

Handwritten signatures and marks on the right side of the page.



Subsistema Afectable
Instituciones Educativas y de Rehabilitación

Coordinación General de Protección Civil del Estado de México
Ayuntamiento Constitucional de Tultitlán

Municipio:	TULTITLÁN	OSR	OSR	41
1.- DATOS GENERALES				
Fecha de la información: 30-MAR-19				
Localidad: BUENAVISTA PARTE BAJA				
Sublocalidad:				
Categoría Administrativa: COLONIA				
Dirección: TA. CDA. DE HERMENEGILDO CALZADA SA				
CP: 54947				
2.- DATOS ESPECÍFICOS				
Escolaridad: PREESCOLAR				
Nombre: U. DE N. TULLUCAN				
Tipo: PÚBLICA				
Nivel: BÁSICO				
Clave del centro de trabajo (CCT): 15010041V				
Categoría: ESCUELA				
Turno: MATUTINO				
Horario:				
Alumnos: 287				
Docentes: 6				
Número de internos				
Instalaciones con las que cuenta:				

Municipio:	TULTITLÁN	OSR	OSR	47
1.- DATOS GENERALES				
Fecha de la información: 30-MAR-19				
Localidad: BENTO JUAREZ				
Sublocalidad:				
Categoría Administrativa: COLONIA				
Dirección: EMILIO CARRANZA SA				
CP: 33560				
2.- DATOS ESPECÍFICOS				
Escolaridad: U. DE N. SAC-NOCTE				
Nombre: U. DE N. SAC-NOCTE				
Tipo: PÚBLICA				
Nivel: BÁSICO				
Clave del centro de trabajo (CCT): 15010083XQ				
Categoría: ESCUELA				
Turno: MATUTINO				
Horario:				
Alumnos: 178				
Docentes: 5				
Número de internos				
Instalaciones con las que cuenta:				

Municipio:	TULTITLÁN	OSR	OSR	65
1.- DATOS GENERALES				
Fecha de la información: 30-MAR-19				
Localidad: AMPLIACIÓN BUENAVISTA				
Sublocalidad:				
Categoría Administrativa: COLONIA				
Dirección: TULLUCA SA				
CP: 54955				
2.- DATOS ESPECÍFICOS				
Escolaridad: PREESCOLAR				
Nombre: U. DE N. MARCOZO BARRIOS				
Tipo: PÚBLICA				
Nivel: BÁSICO				
Clave del centro de trabajo (CCT): 15010085L				
Categoría: ESCUELA				
Turno: MATUTINO				
Horario:				
Alumnos: 246				
Docentes: 7				
Número de internos				
Instalaciones con las que cuenta:				

Municipio:	TULTITLÁN	OSR	OSR	47
1.- DATOS GENERALES				
Fecha de la información: 30-MAR-19				
Localidad: BENTO JUAREZ				
Sublocalidad:				
Categoría Administrativa: COLONIA				
Dirección: EMILIO CARRANZA SA				
CP: 33560				
2.- DATOS ESPECÍFICOS				
Escolaridad: U. DE N. SAC-NOCTE				
Nombre: U. DE N. SAC-NOCTE				
Tipo: PÚBLICA				
Nivel: BÁSICO				
Clave del centro de trabajo (CCT): 15010142SA				
Categoría: ESCUELA				
Turno: VESPERTINO				
Horario:				
Alumnos: 130				
Docentes: 4				
Número de internos				
Instalaciones con las que cuenta:				

161

Atas de Riesgos Tultitlán

(Handwritten signatures and initials)



Subsistema Afectable
Instituciones Educativas y de Rehabilitación

Coordinación General de Protección Civil del Estado de México
Ayuntamiento Constitucional de Tlaxiutlán

Municipio: Tlaxiutlán	008 Clave Municipal	Número consecutivo (Identificador en el mapa): 31	Número de Mapa: 9
1.- DATOS GENERALES			
Fecha de la información: 30-MAR-19			
Localidad: SAN PABLO DE LAS SAJAS			
Sublocalidad:			
Categoría Administrativa: SNY CATEGORIA			
Dirección: IBANICO ZARAGOZA SN			
Turno: MAUTINO			
Alumnos: 180			
Docentes: 5			
Personal diverso: 5			
Número de Internet: CP-56930			
Número de Internet Instalaciones con las que cuenta:			
Nombre: J. DE N. JOSE DE LOS REYES MTZ. "PIPILA"			
Escolaridad: PREESCOLAR			
Tipo: PUBLICA			
Nivel: BÁSICO			
Clave del centro de trabajo (CCT): 15040195P			
Categoría: ESCUELA			

Municipio: Tlaxiutlán	009 Clave Municipal	Número consecutivo (Identificador en el mapa): 15	Número de Mapa: 47
1.- DATOS GENERALES			
Fecha de la información: 30-MAR-19			
Localidad: BUSMANETA PARTE BAJA			
Sublocalidad:			
Categoría Administrativa: COLOMA			
Dirección: CALLE DEL CARMEN SN			
Turno: MAUTINO			
Alumnos: 276			
Docentes: 6			
Personal diverso: 6			
Número de Internet: CP-56944			
Número de Internet Instalaciones con las que cuenta:			
Nombre: J. DE N. TOHUJ			
Escolaridad: PREESCOLAR			
Tipo: PUBLICA			
Nivel: BÁSICO			
Clave del centro de trabajo (CCT): 160819A02			
Categoría: ESCUELA			

Municipio: Tlaxiutlán	009 Clave Municipal	Número consecutivo (Identificador en el mapa): 22	Número de Mapa: 14
1.- DATOS GENERALES			
Fecha de la información: 30-MAR-19			
Localidad: ICCALLI SAN PABLO			
Sublocalidad:			
Categoría Administrativa: FRACCIÓNAMIENTO			
Dirección: PLAZA DE LA CASAM SN			
Turno: MAUTINO			
Alumnos: 162			
Docentes: 5			
Personal diverso: 5			
Número de Internet: CP-56930			
Número de Internet Instalaciones con las que cuenta:			
Nombre: J. DE N. CARLOS PELIGER			
Escolaridad: PREESCOLAR			
Tipo: PUBLICA			
Nivel: BÁSICO			
Clave del centro de trabajo (CCT): 15040310M			
Categoría: ESCUELA			

Municipio: Tlaxiutlán	001 Clave Municipal	Número consecutivo (Identificador en el mapa): 28	Número de Mapa: 5
1.- DATOS GENERALES			
Fecha de la información: 30-MAR-19			
Localidad: BORTO TLAXIUTLÁN			
Sublocalidad:			
Categoría Administrativa: CONDOMINIO			
Dirección: AV. QUINTANA ROO SW, EQ. CHETUMAL MZA. 11			
Turno: MAUTINO			
Alumnos: 140			
Docentes: 4			
Personal diverso: 4			
Número de Internet: CP-56928			
Número de Internet Instalaciones con las que cuenta:			
Nombre: J. DE N. JUSTO SIERRA			
Escolaridad: PREESCOLAR			
Tipo: PUBLICA			
Nivel: BÁSICO			
Clave del centro de trabajo (CCT): 16017028K			
Categoría: ESCUELA			

182

Atlas de Riesgos Tlaxiutlán

[Handwritten signatures and marks]



Subsistema Afectable
Instituciones Educativas y de Rehabilitación

Coordinación General de Protección Civil del Estado de México
Ayuntamiento Constitucional de Tultitlán

Municipio: TULTITLÁN Código Municipal: 008	Número consecutivo (Identificador en el mapa): 35	Número de Mapa: 7
1.- DATOS GENERALES Fecha de la información: 30-MAR-19		
Localidad: PORTAL SAN PABLO 2 Sublocalidad:		
Categoría Administrativa: CONDOMINIO Dirección: AV. APALIS Y CALLE GUPOS 2N CP: 54830		
2.- DATOS ESPECÍFICOS Escuela: PREESCOLAR Nombre: J. DE N. BERTHA JON GLAMER LEYVA Tipo: PÚBLICA Nivel: BÁSICO Clave del centro de trabajo (CCT): 1504H1907 Categoría: ESCUELA Turno: MATUTINO Horario: Aulas: 135 Alumnos: 4 Personal: Número de internios instalaciones con las que cuenta:		

Municipio: TULTITLÁN Código Municipal: 008	Número consecutivo (Identificador en el mapa): 23	Número de Mapa: 7
1.- DATOS GENERALES Fecha de la información: 30-MAR-19		
Localidad: UNIDAD MORELOS P2ECC Sublocalidad:		
Categoría Administrativa: FRACCIONAMIENTO Dirección: AV. DEL CANAL Y ANASTRICO 8 SN CP: 54223		
2.- DATOS ESPECÍFICOS Escuela: PREESCOLAR Nombre: J. DE N. MIGUEL MARTINEZ DE LA CONCHA Tipo: PÚBLICA Nivel: BÁSICO Clave del centro de trabajo (CCT): 16000329F Categoría: ESCUELA Turno: MATUTINO Horario: Aulas: 173 Alumnos: 9 Personal: Número de internios instalaciones con las que cuenta:		

Municipio: TULTITLÁN Código Municipal: 008	Número consecutivo (Identificador en el mapa): 34	Número de Mapa: 17
1.- DATOS GENERALES Fecha de la información: 30-ABR-19		
Localidad: 90 SAN TADUDDO Sublocalidad:		
Categoría Administrativa: BARRIO Dirección: AV. 18 DE SEPTIEMBRE No. 27 CP: 54600		
2.- DATOS ESPECÍFICOS Escuela: PREESCOLAR Nombre: J. DE N. TULTITLÁN Tipo: PÚBLICA Nivel: BÁSICO Clave del centro de trabajo (CCT): 150400002 Categoría: ESCUELA Turno: MATUTINO Horario: Aulas: 242 Alumnos: 10 Personal: Número de internios instalaciones con las que cuenta:		

Municipio: TULTITLÁN Código Municipal: 008	Número consecutivo (Identificador en el mapa): 24	Número de Mapa: 10
1.- DATOS GENERALES Fecha de la información: 30-MAR-19		
Localidad: RESIDENCIAL MORELOS Sublocalidad:		
Categoría Administrativa: CONDOMINIO Dirección: AV. QUINTANA ROO 5N CP: 54944		
2.- DATOS ESPECÍFICOS Escuela: PREESCOLAR Nombre: J. DE N. MIGUEL CERVANTES Tipo: PÚBLICA Nivel: BÁSICO Clave del centro de trabajo (CCT): 1604N437Z Categoría: ESCUELA Turno: MATUTINO Horario: Aulas: 156 Alumnos: 5 Personal: Número de internios instalaciones con las que cuenta:		

Atip de Riesgos Tultitlán

17

183



Subsistema Afectable
Instituciones Educativas y de Rehabilitación

Coordinación General de Protección Civil del Estado de México
Ayuntamiento Constitucional de Tlaxiálan

Municipio: Tlaxiálan Clave Municipal: 008	Número consecutivo (Identificador en el mapa): 28	Número de Mapa: 20
1.- DATOS GENERALES		
Fecha de la Información: 30-MAR-19		
Localidad: AC LA CONCEPCION		
Sublocalidad:		
Categoría Administrativa: BARRIO		
Dirección: PROLOGOS AV. TOLUCA SN		
CP: 5400		
2.- DATOS ESPECÍFICOS		
Escolaridad: PREESCOLAR		
Nombre: J. DE N. MANUEL M. PONCE		
Tipo: PÚBLICA		
Nivel: BÁSICO		
Clave del centro de trabajo (CCT): 150.0173/P		
Categoría: ESCUELA		
Turno: MATUTINO		
Horario: 153		
Alitas: 7		
Docentes: Personal diverso:		
Número de internos: Instalaciones con las que cuenta:		

Municipio: Tlaxiálan Clave Municipal: 008	Número consecutivo (Identificador en el mapa): 27	Número de Mapa: 48
1.- DATOS GENERALES		
Fecha de la Información: 30-MAR-19		
Localidad: LOMAS DE CARTAGENA		
Sublocalidad:		
Categoría Administrativa: FRACCOMUNIDAD		
Dirección: BLVD. LOMAS DE CARTAGENA SN		
CP: 54958		
2.- DATOS ESPECÍFICOS		
Escolaridad: PREESCOLAR		
Nombre: J. DE N. FRANCISCO LUJAN APROYO		
Tipo: PÚBLICA		
Nivel: BÁSICO		
Clave del centro de trabajo (CCT): 150.0037/H		
Categoría: ESCUELA		
Turno: MATUTINO		
Horario: 164		
Alitas: 8		
Docentes: Personal diverso:		
Número de internos: Instalaciones con las que cuenta:		

Municipio: Tlaxiálan Clave Municipal: 008	Número consecutivo (Identificador en el mapa): 30	Número de Mapa: 41
1.- DATOS GENERALES		
Fecha de la Información: 30-MAR-19		
Localidad: LA LOMA		
Sublocalidad:		
Categoría Administrativa: CONDOMINIO		
Dirección: ACULEVARD LA LOMA SN		
CP: 5404		
2.- DATOS ESPECÍFICOS		
Escolaridad: PREESCOLAR		
Nombre: J. DE N. ACHTJ		
Tipo: PÚBLICA		
Nivel: BÁSICO		
Clave del centro de trabajo (CCT): 150.0173/P		
Categoría: ESCUELA		
Turno: MATUTINO		
Horario: 153		
Alitas: 3		
Docentes: Personal diverso:		
Número de internos: Instalaciones con las que cuenta:		

Municipio: Tlaxiálan Clave Municipal: 008	Número consecutivo (Identificador en el mapa): 29	Número de Mapa: 35
1.- DATOS GENERALES		
Fecha de la Información: 30-MAR-19		
Localidad: CAJON CARDONAS		
Sublocalidad:		
Categoría Administrativa: COLONIA		
Dirección: AHUEHUELES SN		
CP: 54916		
2.- DATOS ESPECÍFICOS		
Escolaridad: PREESCOLAR		
Nombre: J. DE N. LUIS MPRIZAMIA FLORES		
Tipo: PÚBLICA		
Nivel: BÁSICO		
Clave del centro de trabajo (CCT): 150.0127		
Categoría: ESCUELA		
Turno: MATUTINO		
Horario: 60		
Alitas: 2		
Docentes: Personal diverso:		
Número de internos: Instalaciones con las que cuenta:		

Alta de Riesgos Tlaxiálan

Subsistema Afectable
Instituciones Educativas y de Rehabilitación

Coordinación General de Protección Civil del Estado de México
Ayuntamiento Constitucional de Tultitlán

Municipio: TULTITLÁN	Número consecutivo (Identificador en el mapa): 008	Número de Mapa: 37
1.- DATOS GENERALES		
Fecha de la información: 30-MAR-19	2.- DATOS ESPECÍFICOS	
Localidad: VILLAS DE SAN JOSE	Escuela: PREESCOLAR J. DE N. RODOLFO SANCHEZ GARCIA	
Sublocalidad:	Nombre: J. DE N. RODOLFO SANCHEZ GARCIA	
Categoría Administrativa: FRACCIONAMIENTO	Tipo: PUBLICA Nivel: BÁSICO	
Dirección: MDA DEL DIXAGONO SN	Clave del centro de trabajo (CCT): 16EJ03285V	
	Categoría: ESCUELA	
	Turno: MATUTNO	
	Alumnos: 187	
	Docentes: 6	
	Personal: 6	
	Número de internos: 6	
	Instalaciones con las que cuenta:	
	CP-54910	

Municipio: TULTITLÁN	Número consecutivo (Identificador en el mapa): 008	Número de Mapa: 25
1.- DATOS GENERALES		
Fecha de la información: 30-MAR-19	2.- DATOS ESPECÍFICOS	
Localidad: LOS REYES	Escuela: PREESCOLAR J. DE N. ANDRÉS MOLINA ENRIQUETZ	
Sublocalidad:	Nombre: J. DE N. ANDRÉS MOLINA ENRIQUETZ	
Categoría Administrativa: COLONIA	Tipo: PUBLICA Nivel: BÁSICO	
Dirección: CALLE PIRUL SN	Clave del centro de trabajo (CCT): 16EJ03285Z	
	Categoría: ESCUELA	
	Turno: MATUTNO	
	Alumnos: 187	
	Docentes: 6	
	Personal: 6	
	Número de internos: 6	
	Instalaciones con las que cuenta:	
	CP-54900	

Municipio: TULTITLÁN	Número consecutivo (Identificador en el mapa): 008	Número de Mapa: 30
1.- DATOS GENERALES		
Fecha de la información: 30-MAR-19	2.- DATOS ESPECÍFICOS	
Localidad: VILLAS DE SAN JOSE	Escuela: PREESCOLAR J. DE N. ROSA LUISA MANS DE LA CRUZ	
Sublocalidad:	Nombre: J. DE N. ROSA LUISA MANS DE LA CRUZ	
Categoría Administrativa: FRACCIONAMIENTO	Tipo: PUBLICA Nivel: BÁSICO	
Dirección: MDA DE LA BOLA SN	Clave del centro de trabajo (CCT): 16EJ03285U	
	Categoría: ESCUELA	
	Turno: MATUTNO	
	Alumnos: 140	
	Docentes: 6	
	Personal: 6	
	Número de internos: 6	
	Instalaciones con las que cuenta:	
	CP-54910	

Municipio: TULTITLÁN	Número consecutivo (Identificador en el mapa): 008	Número de Mapa: 31
1.- DATOS GENERALES		
Fecha de la información: 30-MAR-19	2.- DATOS ESPECÍFICOS	
Localidad: VILLAS DE SAN JOSE	Escuela: PREESCOLAR J. DE N. ELISA ESTYDIA HERNANDEZ	
Sublocalidad:	Nombre: J. DE N. ELISA ESTYDIA HERNANDEZ	
Categoría Administrativa: FRACCIONAMIENTO	Tipo: PUBLICA Nivel: BÁSICO	
Dirección: MDA DEL TRIANGULO SN	Clave del centro de trabajo (CCT): 16EJ03285W	
	Categoría: ESCUELA	
	Turno: MATUTNO	
	Alumnos: 148	
	Docentes: 6	
	Personal: 6	
	Número de internos: 6	
	Instalaciones con las que cuenta:	
	CP-54910	

Atlas de Riesgos Tultitlán

185



Coordinación General de Protección Civil del Estado de México
Ayuntamiento Constitucional de Tlaxiá

Subsistema Afectable
Instalaciones Educativas y de Rehabilitación

Municipio:	Tlaxiá	008	008	30
1.- DATOS GENERALES		Clave Municipio	Clave Municipio	Número de Mapa
Fecha de la información: 30-MAR-19				
Localidad: VILLAS DE SAN JOSE				
Sublocalidad:				
Categoría Administrativa: FRACCIONAMIENTO				
Dirección: HCA DEL CUACRO SN				
CP: 54910				
Número consecutivo (Identificador en el mapa): 36				
2.- DATOS ESPECÍFICOS				
Escuela: PREESCOLAR				
Nombre: J. DE N. MARCCLARE ACOSTA URQUIO				
Tipo: PÚBLICA Nivel: BÁSICO				
Clave del centro de trabajo (CCT): 15EJ02897				
Categoría: ESCUELA				
Turno: MATUTINO				
Horario: 19'				
Alumnos: 6				
Docentes: Personal diverso:				
Número de Internos				
Instalaciones con las que cuenta:				

Municipio:	Tlaxiá	008	008	37
1.- DATOS GENERALES		Clave Municipio	Clave Municipio	Número de Mapa
Fecha de la información: 30-MAR-19				
Localidad: FRACC. LOS PORTALES				
Sublocalidad:				
Categoría Administrativa: CONDOMINIO				
Dirección: 16 CERRADA DE ALAMOS SN				
CP: 54910				
Número consecutivo (Identificador en el mapa): 37				
2.- DATOS ESPECÍFICOS				
Escuela: PRIMARIA				
Nombre: JOSE JOAQUIN POZ DE LUZURI				
Tipo: PÚBLICA Nivel: BÁSICO				
Clave del centro de trabajo (CCT): 15EPH4946M				
Categoría: ESCUELA				
Turno: MATUTINO				
Horario: 35'				
Alumnos: 10				
Docentes: Personal diverso:				
Número de Internos				
Instalaciones con las que cuenta:				

Municipio:	Tlaxiá	008	008	27
1.- DATOS GENERALES		Clave Municipio	Clave Municipio	Número de Mapa
Fecha de la información: 30-MAR-19				
Localidad: LOS AGUAYES				
Sublocalidad:				
Categoría Administrativa: CONDOMINIO				
Dirección: CALLE 18 SN				
CP: 54910				
Número consecutivo (Identificador en el mapa): 36				
2.- DATOS ESPECÍFICOS				
Escuela: PREESCOLAR				
Nombre: J. DE N. MARGARITA GÓMEZ PALACIOS				
Tipo: PÚBLICA Nivel: BÁSICO				
Clave del centro de trabajo (CCT): 15EJ02897				
Categoría: ESCUELA				
Turno: MATUTINO				
Horario: 130				
Alumnos: 6				
Docentes: Personal diverso:				
Número de Internos				
Instalaciones con las que cuenta:				

Municipio:	Tlaxiá	008	008	7
1.- DATOS GENERALES		Clave Municipio	Clave Municipio	Número de Mapa
Fecha de la información: 30-MAR-19				
Localidad: UNIDAD MORELOS 2º SECC				
Sublocalidad:				
Categoría Administrativa: FRACCIONAMIENTO				
Dirección: FELIX FERNANDEZ M1				
CP: 54900				
Número consecutivo (Identificador en el mapa): 38				
2.- DATOS ESPECÍFICOS				
Escuela: PREESCOLAR				
Nombre: J. DE N. PROFRA MARIA GONZALEZ				
Tipo: PÚBLICA Nivel: BÁSICO				
Clave del centro de trabajo (CCT): 15EJ02897				
Categoría: ESCUELA				
Turno: MATUTINO				
Horario: 272				
Alumnos: 7				
Docentes: Personal diverso:				
Número de Internos				
Instalaciones con las que cuenta:				

Atlas de Riesgos Tlaxiá



Coordinación General de Protección Civil del Estado de México
Ayuntamiento Constitucional de Tultitlán

Subsistema Afectable
Instituciones Educativas y de Rehabilitación

Municipio: TULTITLÁN	OP 008	Número consecutivo (Identificador en el mapa): 39	Número de Mapa: 7
1.- DATOS GENERALES			
Fecha de la información: 30-MAR-19			
2.- DATOS ESPECÍFICOS			
Escuela: PREESCOLAR J. DE N. JUANA DE ASBAJE			
Nombre: J. DE N. JUANA DE ASBAJE			
Tipo: PÚBLICA Nivel: BÁSICO			
Clave del centro de trabajo (CCT): 16240202E			
Categoría: ESCUELA			
Turno: MATUTNO			
Alumnos: 153			
Docentes: 5			
Personal: 5			
Número de Internos: 5			
Instalaciones con las que cuenta:			
Sublocalidad:			
Categoría Administrativa: CONDOMINIO			
Dirección: CALLE CALOR SAN			
CP: 14420			

Municipio: TULTITLÁN	OP 008	Número consecutivo (Identificador en el mapa): 41	Número de Mapa: 5
1.- DATOS GENERALES			
Fecha de la información: 30-MAR-19			
2.- DATOS ESPECÍFICOS			
Escuela: PREESCOLAR J. DE N. LORENZO PILHO			
Nombre: J. DE N. LORENZO PILHO			
Tipo: PÚBLICA Nivel: BÁSICO			
Clave del centro de trabajo (CCT): 16240221Y			
Categoría: ESCUELA			
Turno: MATUTNO			
Alumnos: 308			
Docentes: 10			
Personal: 10			
Número de Internos: 10			
Instalaciones con las que cuenta:			
Sublocalidad:			
Categoría Administrativa: FRACCIONAMIENTO			
Dirección: ZODIACO Y SANDALO SAN			
CP: 14429			

Municipio: TULTITLÁN	OP 008	Número consecutivo (Identificador en el mapa): 40	Número de Mapa: 14
1.- DATOS GENERALES			
Fecha de la información: 30-MAR-19			
2.- DATOS ESPECÍFICOS			
Escuela: PREESCOLAR J. DE N. JOSÉ ARREOLA			
Nombre: J. DE N. JOSÉ ARREOLA			
Tipo: PÚBLICA Nivel: BÁSICO			
Clave del centro de trabajo (CCT): 16240285X			
Categoría: ESCUELA			
Turno: MATUTNO			
Alumnos: 122			
Docentes: 6			
Personal: 6			
Número de Internos: 6			
Instalaciones con las que cuenta:			
Sublocalidad:			
Categoría Administrativa: FRACCIONAMIENTO			
Dirección: PARQUE DE LOS ORISANTEMOS SAN			
CP: 14430			

Municipio: TULTITLÁN	OP 008	Número consecutivo (Identificador en el mapa): 43	Número de Mapa: 15
1.- DATOS GENERALES			
Fecha de la información: 30-MAR-19			
2.- DATOS ESPECÍFICOS			
Escuela: PREESCOLAR J. DE N. PLUTARCO GONZALEZ			
Nombre: J. DE N. PLUTARCO GONZALEZ			
Tipo: PÚBLICA Nivel: BÁSICO			
Clave del centro de trabajo (CCT): 16240434A			
Categoría: ESCUELA			
Turno: MATUTNO			
Alumnos: 207			
Docentes: 5			
Personal: 5			
Número de Internos: 5			
Instalaciones con las que cuenta:			
Sublocalidad:			
Categoría Administrativa: CONDOMINIO			
Dirección: PRAADERA SAN			
CP: 14433			

Atlas de Riesgos Tultitlán

187



Subsistema Afectable
Instituciones Educativas y de Rehabilitación

Coordinación General de Protección Civil del Estado de México
Ayuntamiento Constitucional de Tultitlán

Municipio: TULTITLÁN	Número consecutivo (Identificador en el mapa): 008	Número de Mapa: 48	Número de Mapa: 3
2.- DATOS ESPECÍFICOS			
Escolaridad: PREESCOLAR			
Nombre: J. DE N. VASCO DE QUIROGA			
Tipo: PÚBLICA Nivel: BÁSICO			
Clave del centro de trabajo (CCT): 15EJH1818			
Categoría: ESCUELA			
Turno: MATUTNO			
Horario: 191			
Alumnos: 5			
Docentes: 5			
Personal diverso: 5			
Número de Internos: 5			
Número de Instalaciones con Internos: 5			
Instalaciones con las que cuenta:			
Municipio: TULTITLÁN	Clave Municipal: 008	Clave Municipio: 48	Número de Mapa: 3
1.- DATOS GENERALES			
Fecha de la información: 30-MAR-19			
Localidad: ALBOROQUA			
Sublocalidad:			
Categoría Administrativa: FRACCIONAMIENTO			
Dirección: RÍO Y RUTA 5N			
CP: 54929			

Municipio: TULTITLÁN	Número consecutivo (Identificador en el mapa): 008	Número de Mapa: 43	Número de Mapa: 15
2.- DATOS ESPECÍFICOS			
Escolaridad: PREESCOLAR			
Nombre: J. DE N. GERRALE PESTALOTZI			
Tipo: PÚBLICA Nivel: BÁSICO			
Clave del centro de trabajo (CCT): 15EJH4338			
Categoría: ESCUELA			
Turno: MATUTNO			
Horario: 143			
Alumnos: 5			
Docentes: 5			
Personal diverso: 5			
Número de Internos: 5			
Número de Instalaciones con Internos: 5			
Instalaciones con las que cuenta:			
Municipio: TULTITLÁN	Clave Municipal: 008	Clave Municipio: 43	Número de Mapa: 15
1.- DATOS GENERALES			
Fecha de la información: 30-MAR-19			
Localidad: SAN PABLO BA			
Sublocalidad:			
Categoría Administrativa: CONDOMINIO			
Dirección: AV. PRADERA 5N			
CP: 54922			

Municipio: TULTITLÁN	Número consecutivo (Identificador en el mapa): 008	Número de Mapa: 46	Número de Mapa: 11
2.- DATOS ESPECÍFICOS			
Escolaridad: PREESCOLAR			
Nombre: J. DEN. LUC. BÉNITO JUÁREZ			
Tipo: PÚBLICA Nivel: BÁSICO			
Clave del centro de trabajo (CCT): 15EJH181V			
Categoría: ESCUELA			
Turno: MATUTNO			
Horario: 146			
Alumnos: 5			
Docentes: 5			
Personal diverso: 5			
Número de Internos: 5			
Número de Instalaciones con Internos: 5			
Instalaciones con las que cuenta:			
Municipio: TULTITLÁN	Clave Municipal: 008	Clave Municipio: 46	Número de Mapa: 11
1.- DATOS GENERALES			
Fecha de la información: 30-MAR-19			
Localidad: SUSTITUCIÓN ANISTA			
Sublocalidad:			
Categoría Administrativa: CONDOMINIO			
Dirección: AV. ANDRÉS QUINTANA ROO 5M			
CP: 54929			

Municipio: TULTITLÁN	Número consecutivo (Identificador en el mapa): 008	Número de Mapa: 44	Número de Mapa: 10
2.- DATOS ESPECÍFICOS			
Escolaridad: PREESCOLAR			
Nombre: J. DE N. MÉDICO			
Tipo: PÚBLICA Nivel: BÁSICO			
Clave del centro de trabajo (CCT): 15EJH437Y			
Categoría: ESCUELA			
Turno: MATUTNO			
Horario: 227			
Alumnos: 7			
Docentes: 7			
Personal diverso: 7			
Número de Internos: 7			
Número de Instalaciones con Internos: 7			
Instalaciones con las que cuenta:			
Municipio: TULTITLÁN	Clave Municipal: 008	Clave Municipio: 44	Número de Mapa: 10
1.- DATOS GENERALES			
Fecha de la información: 30-MAR-19			
Localidad: LLANOSA VERDE			
Sublocalidad:			
Categoría Administrativa: CONDOMINIO			
Dirección: AV. SERGIO PÉREZ TOVAR L.T.30			
CP: 54930			

188

Alas de Borsofos Tultitlán

[Handwritten signatures and marks]



Subsistema Afectable
Instituciones Educativas y de Rehabilitacin

Coordinacin General de Proteccin Civil del Estado de Mxico
Ayuntamiento Constitucional de Tlaxiitln

Municipio: Tlaxiitln	Clima Municipio: 008	Nmero consecutivo (Identificador en el mapa): 49	Nmero de Mapa: 11
1.- DATOS GENERALES			
Fecha de la informacin: 30-MAR-19			
Localidad: HOGARES DE CASTERA			
Sublocalidad:			
Categora Administrativa: CONDOMINIO			
Direccin: AV. CAMIL DEL OROGUE S/N			
CP: 54420			
2.- DATOS ESPECIFICOS			
Escolaridad: PREESCOLAR			
Nombre: J. DE N. CAROL DEL GACILLO			
Tipo: PBLICA			
Nivel: BSICO			
Categora: ESCUELA			
Turno: MATUTINO			
Alumnos: 17			
Docentes: 7			
Personal diverso:			
Nmero de internos en instalaciones con las que cuenta:			

Municipio: Tlaxiitln	Clima Municipio: 008	Nmero consecutivo (Identificador en el mapa): 47	Nmero de Mapa: 10
1.- DATOS GENERALES			
Fecha de la informacin: 30-MAR-19			
Localidad: ALBORADA I			
Sublocalidad:			
Categora Administrativa: FRACCOVIVIENTO			
Direccin: DOM. CONOCIDO S/N			
CP: 54435			
2.- DATOS ESPECIFICOS			
Escolaridad: PREESCOLAR			
Nombre: J. DE N. PROPIA, SILVIA NOYDA			
Tipo: PBLICA			
Nivel: BSICO			
Categora: ESCUELA			
Turno: MATUTINO			
Alumnos: 164			
Docentes: 3			
Personal diverso:			
Nmero de internos en instalaciones con las que cuenta:			

Municipio: Tlaxiitln	Clima Municipio: 008	Nmero consecutivo (Identificador en el mapa): 50	Nmero de Mapa: 51
1.- DATOS GENERALES			
Fecha de la informacin: 30-MAR-19			
Localidad: JARDINES DE LA CANAZA			
Sublocalidad:			
Categora Administrativa: FRACCOVIVIENTO			
Direccin: PROF. ELVIO REFORMA S/N			
CP: 54428			
2.- DATOS ESPECIFICOS			
Escolaridad: PREESCOLAR			
Nombre: J. DE N. PAULO PIERRE			
Tipo: PBLICA			
Nivel: BSICO			
Categora: ESCUELA			
Turno: MATUTINO			
Alumnos: 237			
Docentes: 7			
Personal diverso:			
Nmero de internos en instalaciones con las que cuenta:			

Municipio: Tlaxiitln	Clima Municipio: 008	Nmero consecutivo (Identificador en el mapa): 48	Nmero de Mapa: 9
1.- DATOS GENERALES			
Fecha de la informacin: 30-MAR-19			
Localidad: LA ISA			
Sublocalidad:			
Categora Administrativa: CONDOMINIO			
Direccin: AV. COLOMBES S/N			
CP: 54435			
2.- DATOS ESPECIFICOS			
Escolaridad: PREESCOLAR			
Nombre: J. DE N. CARLOS MARN JUSTAMANTE			
Tipo: PBLICA			
Nivel: BSICO			
Categora: ESCUELA			
Turno: MATUTINO			
Alumnos: 274			
Docentes: 10			
Personal diverso:			
Nmero de internos en instalaciones con las que cuenta:			

Alias de Riesgos Tlaxiitln

Subsistema Afectable
Instituciones Educativas y de Rehabilitación

Coordinación General de Protección Civil del Estado de México
Ayuntamiento Constitucional de Tultitlán

Municipio:	TULTITLÁN	Número consecutivo (Identificador en el mapa):	63	Número de Mapa:	46
1.- DATOS GENERALES Fecha de la información: 30-MAR-19 Localidad: LOMAS DEL PARQUE Sublocalidad: Categoría Administrativa: FRACCIONAMIENTO Dirección: CALLE 7 SN CP: 54508					
2.- DATOS ESPECÍFICOS Escuelas: PREESCOLAR Nombre: J. DE N. FELIPE SANCHEZ SOLIS Tipo: PÚBLICA Nivel: BÁSICO Clave del centro de trabajo (CCT): 162/014897 Categoría: ESCUELA Turno: MATUTINO Honorarios: 156 Alumnos: 6 Docentes: 6 Personal diverso: Número de internos: Instalaciones con las que cuenta:					

Municipio:	TULTITLÁN	Número consecutivo (Identificador en el mapa):	61	Número de Mapa:	40
1.- DATOS GENERALES Fecha de la información: 30-JUN-19 Localidad: SAN FCO. CHILPAN Sublocalidad: Categoría Administrativa: DELEGACION Dirección: PRIV. MEXICO Nº 7 CP: 54944					
2.- DATOS ESPECÍFICOS Escuelas: PREESCOLAR Nombre: J. DE N. DR. MAXIMILIANO RUZ C437/NECA Tipo: PÚBLICA Nivel: BÁSICO Clave del centro de trabajo (CCT): 162/02290 Categoría: ESCUELA Turno: MATUTINO Honorarios: 287 Alumnos: 9 Docentes: Personal diverso: Número de internos: Instalaciones con las que cuenta:					

Municipio:	TULTITLÁN	Número consecutivo (Identificador en el mapa):	64	Número de Mapa:	51
1.- DATOS GENERALES Fecha de la información: 30-MAR-19 Localidad: AMPL. LAS TORRES Sublocalidad: Categoría Administrativa: COLONIA Dirección: CALLE JAZMINES SN CP: 54542					
2.- DATOS ESPECÍFICOS Escuelas: PREESCOLAR Nombre: J. DE N. ISACORA DURCAN Tipo: PÚBLICA Nivel: BÁSICO Clave del centro de trabajo (CCT): 162/03240 Categoría: ESCUELA Turno: MATUTINO Honorarios: 318 Alumnos: 9 Docentes: Personal diverso: Número de internos: Instalaciones con las que cuenta:					

Municipio:	TULTITLÁN	Número consecutivo (Identificador en el mapa):	62	Número de Mapa:	59
1.- DATOS GENERALES Fecha de la información: 30-MAR-19 Localidad: RVC SAN MARCOS Sublocalidad: Categoría Administrativa: COLONIA Dirección: AV. SAN MARCOS SN CP: 54554					
2.- DATOS ESPECÍFICOS Escuelas: PREESCOLAR Nombre: J. DE N. ISIDRO FARELA A.E.P. Tipo: PÚBLICA Nivel: BÁSICO Clave del centro de trabajo (CCT): 162/012004 Categoría: ESCUELA Turno: MATUTINO Honorarios: 199 Alumnos: 9 Docentes: Personal diverso: Número de internos: Instalaciones con las que cuenta:					

Coordinación General de Protección Civil del Estado de México
Ayuntamiento Constitucional de Tultitlán

Subsistema Afectable
Instituciones Educativas y de Rehabilitación

Municipio:	TULTITLÁN	009	009	42
1.- DATOS GENERALES				
Fecha de la información:	30-MAR-19	Número consecutivo (Identificador en el mapa): 66		
Localidad:	REAL DEL BOSQUE	Escuela: PREESCOLAR		
Sublocalidad:		Nombre: J. DE N. HORACIO ZUÑIGA		
Categoría Administrativa:	COMDOMINIO	Tipo: PÚBLICA		
Dirección:	MANZANA 23 Y 23 S/N	Nivel: BÁSICO		
		Clave del centro de trabajo (CCT): T5LJ0000M		
		Categoría: ESCUELA		
		Turno: MATUTINO		
		Horario: 8:00 - 12:00		
		Alumnos: 207		
		Docentes: 10		
		Personal diverso: 10		
		Número de Internos: 10		
		Instalaciones con las que cuenta:		
		CP-54004		

Municipio:	TULTITLÁN	009	009	53
1.- DATOS GENERALES				
Fecha de la información:	30-MAR-19	Número consecutivo (Identificador en el mapa): 67		
Localidad:	VALLE DE TULES	Escuela: PREESCOLAR		
Sublocalidad:		Nombre: J. DE N. MANUEL GONZALEZ MARTI		
Categoría Administrativa:	COLOMA	Tipo: PÚBLICA		
Dirección:	RIZOSOROS S/N	Nivel: BÁSICO		
		Clave del centro de trabajo (CCT): T5LJ0051F		
		Categoría: ESCUELA		
		Turno: MATUTINO		
		Horario: 8:00 - 12:00		
		Alumnos: 238		
		Docentes: 8		
		Personal diverso: 8		
		Número de Internos: 8		
		Instalaciones con las que cuenta:		
		CP-54044		

Municipio:	TULTITLÁN	009	009	52
1.- DATOS GENERALES				
Fecha de la información:	30-MAR-19	Número consecutivo (Identificador en el mapa): 66		
Localidad:	LA BARDASA	Escuela: PREESCOLAR		
Sublocalidad:		Nombre: J. DE N. LETICIA VICARIO A.E.P.		
Categoría Administrativa:	COLOMA	Tipo: PÚBLICA		
Dirección:	AMECAMECA S/N	Nivel: BÁSICO		
		Clave del centro de trabajo (CCT): T5LJ0152Z		
		Categoría: ESCUELA		
		Turno: MATUTINO		
		Horario: 8:00 - 12:00		
		Alumnos: 74		
		Docentes: 4		
		Personal diverso: 4		
		Número de Internos: 4		
		Instalaciones con las que cuenta:		
		CP-54000		

Municipio:	TULTITLÁN	009	009	55
1.- DATOS GENERALES				
Fecha de la información:	30-MAR-19	Número consecutivo (Identificador en el mapa): 68		
Localidad:	LA SARDANA	Escuela: PREESCOLAR		
Sublocalidad:		Nombre: J. DE N. EMILIANO ZAPATA A.E.P.		
Categoría Administrativa:	COLOMA	Tipo: PÚBLICA		
Dirección:	TAMAMALCO S/N	Nivel: BÁSICO		
		Clave del centro de trabajo (CCT): T5LJ0221U		
		Categoría: ESCUELA		
		Turno: MATUTINO		
		Horario: 8:00 - 12:00		
		Alumnos: 80		
		Docentes: 4		
		Personal diverso: 4		
		Número de Internos: 4		
		Instalaciones con las que cuenta:		
		CP-54050		

Atlas de Riesgos Tultitlán

Subsistema Afectable
Instituciones Educativas y de Rehabilitación

Coordinación General de Protección Civil del Estado de México
Ayuntamiento Constitucional de Tultitlán

Municipio: TULTITLÁN Código Municipal: 001	Número consecutivo (Identificador en el mapa): 83	Número de Mapa: 87
1.- DATOS GENERALES		
Fecha de la información: 30-MAR-19		
Localidad: SIERRA DE GUADALUPE		
Sublocalidad:		
Categoría Administrativa: ...		
Dirección: CALLE CARDEVAL SIN		
CP: 54927		
2.- DATOS ESPECÍFICOS		
Escuela: PRIMARIA		
Nombre: 4 DE N. ANGEL DEL CAMPO		
Tipo: PÚBLICA		
Nivel: BÁSICO		
Clave del centro de trabajo (CCT): 15EPN03110		
Categoría: ESCUELA		
Turno: MATUTNO		
Horas: ...		
Alumnos: 214		
Docentes: 8		
Personal diverso: ...		
Número de Internos: ...		
Instalaciones con las que cuenta: ...		

Municipio: TULTITLÁN Código Municipal: 001	Número consecutivo (Identificador en el mapa): 81	Número de Mapa: 10
1.- DATOS GENERALES		
Fecha de la información: 30-MAR-19		
Localidad: SUSTITUCIÓN ARETA		
Sublocalidad:		
Categoría Administrativa: COMDOMINIO		
Dirección: AV. CUINTANA ROO SIN		
CP: 54928		
2.- DATOS ESPECÍFICOS		
Escuela: PRIMARIA		
Nombre: SON JUAN INES DE LA CRUZ		
Tipo: PÚBLICA		
Nivel: BÁSICO		
Clave del centro de trabajo (CCT): 15EPN0407U		
Categoría: ESCUELA		
Turno: MATUTNO		
Horas: ...		
Alumnos: 270		
Docentes: 7		
Personal diverso: ...		
Número de Internos: ...		
Instalaciones con las que cuenta: ...		

Municipio: TULTITLÁN Código Municipal: 001	Número consecutivo (Identificador en el mapa): 80	Número de Mapa: 7
1.- DATOS GENERALES		
Fecha de la información: 30-MAR-19		
Localidad: UNIDAD MORELOS 2º SEC		
Sublocalidad:		
Categoría Administrativa: ...		
Dirección: VALERO TELLAÑO SIN		
CP: 54929		
2.- DATOS ESPECÍFICOS		
Escuela: PRIMARIA		
Nombre: LAS AMERICAS		
Tipo: PÚBLICA		
Nivel: BÁSICO		
Clave del centro de trabajo (CCT): 15EPN008U		
Categoría: ESCUELA		
Turno: MATUTNO		
Horas: ...		
Alumnos: 288		
Docentes: 9		
Personal diverso: ...		
Número de Internos: ...		
Instalaciones con las que cuenta: ...		

Municipio: TULTITLÁN Código Municipal: 001	Número consecutivo (Identificador en el mapa): 82	Número de Mapa: 11
1.- DATOS GENERALES		
Fecha de la información: 30-MAR-19		
Localidad: SAN PABLO I		
Sublocalidad:		
Categoría Administrativa: COMDOMINIO		
Dirección: CALLE 8 SIN		
CP: 54920		
2.- DATOS ESPECÍFICOS		
Escuela: PRIMARIA		
Nombre: ROSARIO ESPINUEZ		
Tipo: PÚBLICA		
Nivel: BÁSICO		
Clave del centro de trabajo (CCT): 15EPN2834U		
Categoría: ESCUELA		
Turno: MATUTNO		
Horas: ...		
Alumnos: 284		
Docentes: 9		
Personal diverso: ...		
Número de Internos: ...		
Instalaciones con las que cuenta: ...		

Atlas de Riesgos Tultitlán



Subsistema Afectable
Instituciones Educativas y de Rehabilitación

Coordinación General de Protección Civil del Estado de México
Ayuntamiento Constitucional de Tultitlán

Municipio: TULTITLÁN Clave Municipal: 008	Número consecutivo (Identificador en el mapa): 65	Número de Mapa: 5
1.- DATOS GENERALES		
Fecha de la Información: 30-MAR-19		
Localidad: UNIDAD MORELOS PSECC		
Sublocalidad:		
Categoría Administrativa: FRACCIONAMIENTO		
Dirección: SAN CALO ESC. AV. PRADOS SUR SM		
Turno: MATUTINO		
Horario: 9:00		
Alumnos: 18		
Docentes: 18		
Personal diverso: 18		
Número de Internos: CP-54023		
Número de Internos que concurren con las que operan:		
Tipo: PUBLICA		
Nivel: BÁSICO		
Categoría de Trabajo (CCT): 125PR19120		
Nombre: EMPERADOR CUARTSMOC		
Escolaridad: PRIMARIA		

Municipio: TULTITLÁN Clave Municipal: 008	Número consecutivo (Identificador en el mapa): 63	Número de Mapa: 3
1.- DATOS GENERALES		
Fecha de la Información: 30-MAR-19		
Localidad: ALBORADA		
Sublocalidad:		
Categoría Administrativa: FRACCIONAMIENTO		
Dirección: ESTARDO SIN		
Turno: MATUTINO		
Horario: 8:00		
Alumnos: 387		
Docentes: 18		
Personal diverso: 18		
Número de Internos: CP-54023		
Número de Internos que concurren con las que operan:		
Tipo: PUBLICA		
Nivel: BÁSICO		
Categoría de Trabajo (CCT): 125PR2330		
Nombre: LIC. ADOLFO LOPEZ MATEOS		
Escolaridad: PRIMARIA		

Municipio: TULTITLÁN Clave Municipal: 008	Número consecutivo (Identificador en el mapa): 64	Número de Mapa: 7
1.- DATOS GENERALES		
Fecha de la Información: 30-MAR-19		
Localidad: UNIDAD MORELOS PSECC		
Sublocalidad:		
Categoría Administrativa: FRACCIONAMIENTO		
Dirección: CONSTITUCIÓN DE APATZINGAN SIN		
Turno: MATUTINO		
Horario: 8:00		
Alumnos: 484		
Docentes: 18		
Personal diverso: 18		
Número de Internos: CP-54030		
Número de Internos que concurren con las que operan:		
Tipo: PUBLICA		
Nivel: BÁSICO		
Categoría de Trabajo (CCT): 125PR0732		
Nombre: GENERAL FRANCISCO VILLA		
Escolaridad: PRIMARIA		

Municipio: TULTITLÁN Clave Municipal: 008	Número consecutivo (Identificador en el mapa): 64	Número de Mapa: 14
1.- DATOS GENERALES		
Fecha de la Información: 30-MAR-19		
Localidad: GRUPOS SAN PABLO		
Sublocalidad:		
Categoría Administrativa: FRACCIONAMIENTO		
Dirección: PARR. CRESANTINOS SM		
Turno: MATUTINO		
Horario: 8:00		
Alumnos: 427		
Docentes: 14		
Personal diverso: 14		
Número de Internos: CP-54020		
Número de Internos que concurren con las que operan:		
Tipo: PUBLICA		
Nivel: BÁSICO		
Categoría de Trabajo (CCT): 125PR0720		
Nombre: LIC. JUAN FERNANDEZ ALBARRAN		
Escolaridad: PRIMARIA		

Alas de Riesgos Tultitlán



Subsistema Afectable
Instituciones Educativas y de Rehabilitación

Coordinación General de Protección Civil del Estado de México
Ayuntamiento Constitucional de Tultitlán

Municipio: TULTITLÁN	Número consecutivo (Identificador en el mapa): 008	Número de Mapa: 17
1.- DATOS GENERALES		
Fecha de la información: 30-MAR-19	Escuela: PRIMARIA FRAY PEDRO DE CAUTE	
Localidad: BO. SANTAGLUTO	Tipo: PÚBLICA Nivel: BÁSICO	
Sublocalidad:	Clave del centro de trabajo (CCT): 15PR1002	
Categoría Administrativa: BARRIO	Turno: MATUTNO	
Dirección: AV. HIDALGO N° 73	Horario: 6:00 - 14:00	
	Alumnos: 49	
	Docentes: 14	
	Personal diverso: 1	
	Número de Internos: 1	
	Instalaciones con las que cuenta: CP-5490	

Municipio: TULTITLÁN	Número consecutivo (Identificador en el mapa): 008	Número de Mapa: 10
1.- DATOS GENERALES		
Fecha de la información: 30-MAR-19	Escuela: PRIMARIA GUSTAVO ADOLFO BECQUER	
Localidad: LOS AGAVES 1	Tipo: PÚBLICA Nivel: BÁSICO	
Sublocalidad:	Clave del centro de trabajo (CCT): 15PR1020	
Categoría Administrativa: CONDOMINIO	Turno: MATUTNO	
Dirección: VALERIO TRUJANO SN	Horario: 6:00 - 14:00	
	Alumnos: 215	
	Docentes: 7	
	Personal diverso: 1	
	Número de Internos: 1	
	Instalaciones con las que cuenta: CP-5428	

Municipio: TULTITLÁN	Número consecutivo (Identificador en el mapa): 008	Número de Mapa: 22
1.- DATOS GENERALES		
Fecha de la información: 30-MAR-19	Escuela: PRIMARIA PROF. MARCO MENDEZA	
Localidad: BO SAN JUAN	Tipo: PÚBLICA Nivel: BÁSICO	
Sublocalidad:	Clave del centro de trabajo (CCT): 15PR1004	
Categoría Administrativa: BARRIO	Turno: MATUTNO	
Dirección: AV. ADOLFO LOPEZ MATEOS N° 42	Horario: 6:00 - 14:00	
	Alumnos: 50	
	Docentes: 15	
	Personal diverso: 1	
	Número de Internos: 1	
	Instalaciones con las que cuenta: CP-5490	

Municipio: TULTITLÁN	Número consecutivo (Identificador en el mapa): 008	Número de Mapa: 11
1.- DATOS GENERALES		
Fecha de la información: 30-MAR-19	Escuela: PRIMARIA ALFREDO DEL MAZO VELEZ	
Localidad: RESIDENCIAL MORELOS	Tipo: PÚBLICA Nivel: BÁSICO	
Sublocalidad:	Clave del centro de trabajo (CCT): 15PR1009	
Categoría Administrativa: CONDOMINIO	Turno: MATUTNO	
Dirección: AV. ANDRES QUINTANA ROO SN	Horario: 6:00 - 14:00	
	Alumnos: 209	
	Docentes: 10	
	Personal diverso: 1	
	Número de Internos: 1	
	Instalaciones con las que cuenta: CP-5425	

[Handwritten signature]

[Handwritten signature]

[Handwritten signature]

[Handwritten signature]

[Handwritten signature]

[Handwritten signature]

[Handwritten signature]



Subsistema Afectable
Instituciones Educativas y de Rehabilitación

Coordinación General de Protección Civil del Estado de México
Ayuntamiento Constitucional de Tultitlán

Municipio: TULTITLÁN	009 Código Municipio	73 Número de Mapa	5 Número de Mapa
1.- DATOS GENERALES			
Fecha de la información: 30-MAR-19			
Escuelas: PRIMARIA SUAVE PATRIA			
Localidad: SOMTO TULTITLÁN			
Sublocalidad:			
Categoría Administrativa: CONDUMINO			
Dirección: AV. QUINTANA ROO SN			
CP: 54932			
2.- DATOS ESPECÍFICOS			
Nombre: PRIMARIA SUAVE PATRIA			
Tipo: PÚBLICA			
Nivel: BÁSICO			
Clave del centro de trabajo (CCT): 16PR9495V			
Categoría: ESCUELA			
Turno: MATUTNO			
Alumnos: 393			
Docentes: 14			
Personal: 14			
diverso: 14			
Número de líneas institucionales con las que cuenta:			

Municipio: TULTITLÁN	009 Código Municipio	71 Número de Mapa	20 Número de Mapa
1.- DATOS GENERALES			
Fecha de la información: 30-MAR-19			
Escuelas: INDEPENDENCIA			
Localidad: INDEPENDENCIA			
Sublocalidad:			
Categoría Administrativa: COLONIA			
Dirección: AV. INDEPENDENCIA SN			
CP: 54914			
2.- DATOS ESPECÍFICOS			
Nombre: INDEPENDENCIA			
Tipo: PÚBLICA			
Nivel: BÁSICO			
Clave del centro de trabajo (CCT): 16PR9272Z			
Categoría: ESCUELA			
Turno: MATUTNO			
Alumnos: 246			
Docentes: 7			
Personal: 7			
diverso: 7			
Número de líneas institucionales con las que cuenta:			

Municipio: TULTITLÁN	009 Código Municipio	74 Número de Mapa	14 Número de Mapa
1.- DATOS GENERALES			
Fecha de la información: 30-MAR-19			
Escuelas: PRIMARIA GRAL. MARIANO ESCOBEDO			
Localidad: RINDECOCS			
Sublocalidad:			
Categoría Administrativa: FRACCOMAMIENTO			
Dirección: CALLE #16			
CP: 54932			
2.- DATOS ESPECÍFICOS			
Nombre: PRIMARIA GRAL. MARIANO ESCOBEDO			
Tipo: PÚBLICA			
Nivel: BÁSICO			
Clave del centro de trabajo (CCT): 16PR1149W			
Categoría: ESCUELA			
Turno: MATUTNO			
Alumnos: 480			
Docentes: 14			
Personal: 14			
diverso: 14			
Número de líneas institucionales con las que cuenta:			

Municipio: TULTITLÁN	009 Código Municipio	72 Número de Mapa	10 Número de Mapa
1.- DATOS GENERALES			
Fecha de la información: 30-MAR-19			
Escuelas: PRIMARIA GRAL. MELCHOR MUZQUIZ			
Localidad: ALBORADA P			
Sublocalidad:			
Categoría Administrativa: FRACCOMAMIENTO			
Dirección: AV. CONSTITUYENTES SN			
CP: 54935			
2.- DATOS ESPECÍFICOS			
Nombre: PRIMARIA GRAL. MELCHOR MUZQUIZ			
Tipo: PÚBLICA			
Nivel: BÁSICO			
Clave del centro de trabajo (CCT): 16PR9270Z			
Categoría: ESCUELA			
Turno: MATUTNO			
Alumnos: 354			
Docentes: 13			
Personal: 13			
diverso: 13			
Número de líneas institucionales con las que cuenta:			

Atlas de Riesgos Tultitlán



Subsistema Afectable
Instituciones Educativas y de Rehabilitación

Coordinación General de Protección Civil del Estado de México
Ayuntamiento Constitucional de Tultitlán

Municipio: TULTEPEC	Número consecutivo (Identificador en el mapa): 008	Número de Mapa: 10
1.- DATOS GENERALES		
Fecha de la información: 30-MAR-19	2.- DATOS ESPECÍFICOS	
Escuela: PRIMARIA	Nombre: SOR JUANA INÉS DE LA CRUZ	
Localidad: U. HAB. I.T. 84	Tipo: PÚBLICA Nivel: BÁSICO	
Sublocalidad:	Clave del centro de trabajo (CCT): 15EPH0295W	
Categoría Administrativa: CONDOMINIO	Turno: MATUTINO	
Dirección: AV. BENIGNO PÉREZ TOVAR S/N	Alumnos: 385	
CP: 54820	Docentes: 13	
	Personal: 13	
	Número de internos: 13	
	Instalaciones con las que cuenta:	

Municipio: TULTEPEC	Número consecutivo (Identificador en el mapa): 009	Número de Mapa: 10
1.- DATOS GENERALES		
Fecha de la información: 30-MAR-19	2.- DATOS ESPECÍFICOS	
Escuela: PRIMARIA	Nombre: GUSTAVO BAZ	
Localidad: COM. GUSTAVO BAZ	Tipo: PÚBLICA Nivel: BÁSICO	
Sublocalidad:	Clave del centro de trabajo (CCT): 15EPH0294W	
Categoría Administrativa: CONDOMINIO	Turno: MATUTINO	
Dirección: AV. QUINTANA ROO S/N	Alumnos: 165	
CP: 54824	Docentes: 7	
	Personal: 7	
	Número de internos: 7	
	Instalaciones con las que cuenta:	

Municipio: TULTITLÁN	Número consecutivo (Identificador en el mapa): 007	Número de Mapa: 2
1.- DATOS GENERALES		
Fecha de la información: 30-MAR-19	2.- DATOS ESPECÍFICOS	
Escuela: PRIMARIA	Nombre: NIÑOS MENORES	
Localidad: UNIDAD MORELOS P25CC	Tipo: PÚBLICA Nivel: BÁSICO	
Sublocalidad:	Clave del centro de trabajo (CCT): 15EPH1579W	
Categoría Administrativa: PRACCIONAMIENTO	Turno: MATUTINO	
Dirección: ZIVICHO N° 1	Alumnos: 658	
CP: 54822	Docentes: 20	
	Personal: 20	
	Número de internos: 20	
	Instalaciones con las que cuenta:	

Municipio: TULTITLÁN	Número consecutivo (Identificador en el mapa): 005	Número de Mapa: 10
1.- DATOS GENERALES		
Fecha de la información: 30-MAR-19	2.- DATOS ESPECÍFICOS	
Escuela: PRIMARIA	Nombre: IGNACIO MANUEL AL TAMBOCANO	
Localidad: U. HAB. PENSAMIENTOS	Tipo: PÚBLICA Nivel: BÁSICO	
Sublocalidad:	Clave del centro de trabajo (CCT): 15EPH0293W	
Categoría Administrativa: CONDOMINIO	Turno: MATUTINO	
Dirección: AV. PENSAMIENTOS S/N	Alumnos: 211	
CP: 54930	Docentes: 7	
	Personal: 7	
	Número de internos: 7	
	Instalaciones con las que cuenta:	

Atlas de Riesgos Tultitlán

196



Subsistema Afectable
Instituciones Educativas y de Rehabilitación

Coordinación General de Protección Civil del Estado de México
Ayuntamiento Constitucional de Tultitlán

Municipio:	TULTITLÁN	028	Clave Municipio	79	Número de Mapa	47
1.- DATOS GENERALES						
Fecha de la Información: 30-MAR-19						
Localidad: SAN PABLO DE LAS SAUNAS						
Sublocalidad:						
Categoría Administrativa: SIN CATEGORIA						
Dirección: AV. PRADOS SUR N 29						
CP: 54930						
2.- DATOS ESPECIFICOS						
Escuela: JOSÉ VASCONCELOS						
Nombre: JOSÉ VASCONCELOS						
Tipo: PÚBLICA						
Nivel: BÁSICO						
Clave del centro de trabajo (CCT): 152PRR787Z						
Categoría: ESCUELA						
Turno: MATUTINO						
Horario:						
Alumnos: 225						
Docentes: 7						
Personal diverso:						
Número de internos instalaciones con las que cuenta:						

Municipio:	TULTITLÁN	028	Clave Municipio	81	Número de Mapa	49
1.- DATOS GENERALES						
Fecha de la Información: 30-MAR-19						
Localidad: SAN PCO. CHILPAY						
Sublocalidad:						
Categoría Administrativa: DELEGACION						
Dirección: PENADOR MEDICANO No. 1						
CP: 54901						
2.- DATOS ESPECIFICOS						
Escuela: PRIMARIA						
Nombre: PENADOR MEDICANO						
Tipo: PÚBLICA						
Nivel: BÁSICO						
Clave del centro de trabajo (CCT): 152PRR237J						
Categoría: ESCUELA						
Turno: MATUTINO						
Horario:						
Alumnos: 607						
Docentes: 17						
Personal diverso:						
Número de internos instalaciones con las que cuenta:						

Municipio:	TULTITLÁN	028	Clave Municipio	86	Número de Mapa	47
1.- DATOS GENERALES						
Fecha de la Información: 30-MAR-19						
Localidad: CD. LABOR						
Sublocalidad:						
Categoría Administrativa: FRACCIONAMIENTO						
Dirección: AV. DE LA MADRUGA N 1						
CP: 54943						
2.- DATOS ESPECIFICOS						
Escuela: PRIMARIA						
Nombre: EM. SAMANCO DE LOPEZ MATES						
Tipo: PÚBLICA						
Nivel: BÁSICO						
Clave del centro de trabajo (CCT): 152PRR728						
Categoría: ESCUELA						
Turno: MATUTINO						
Horario:						
Alumnos: 533						
Docentes: 16						
Personal diverso:						
Número de internos instalaciones con las que cuenta:						

Municipio:	TULTITLÁN	028	Clave Municipio	83	Número de Mapa	54
1.- DATOS GENERALES						
Fecha de la Información: 30-MAR-19						
Localidad: IZCALLI DEL VALLE						
Sublocalidad:						
Categoría Administrativa: FRACCIONAMIENTO						
Dirección: AV. DEL SILENCIO SN						
CP: 54946						
2.- DATOS ESPECIFICOS						
Escuela: PRIMARIA						
Nombre: BELLAGRO DOMINGUEZ						
Tipo: PÚBLICA						
Nivel: BÁSICO						
Clave del centro de trabajo (CCT): 152PRR799Y						
Categoría: ESCUELA						
Turno: VESPERTINO						
Horario:						
Alumnos: 541						
Docentes: 20						
Personal diverso:						
Número de internos instalaciones con las que cuenta:						

Atlas de Riesgos Tultitlán



Subsistema Afectable
Instituciones Educativas y de Rehabilitación

Coordinación General de Protección Civil del Estado de México
Ayuntamiento Constitucional de Tlaxcala

Municipio: TLAXCALA	008	05
Clave Municipio		
Número de Mapa		
1.- DATOS GENERALES		
Fecha de la Información: 30-MAR-19		
Localidad: SARICAMA		
Sublocalidad:		
Categoría Administrativa: COLOMA		
Dirección: AV. TOLUCA SIN BDO. ALLENDE		
CP: 54550		
Número consecutivo (Identificador en el mapa): 05		
2.- DATOS ESPECÍFICOS		
Escuela: PRIMARIA EMILOGO ZAPATA		
Nombre: EMILOGO ZAPATA		
Tipo: PÚBLICA		
Nivel: BÁSICO		
Clave del centro de trabajo (CCT): 120904015A		
Categoría: ESCUELA		
Turno: MATUTNO		
Horario: 8:30		
Alumnos: 20		
Docentes: 20		
Personal diverso: 20		
Número de internos: 20		
Instalaciones con las que cuenta:		

Municipio: TLAXCALA	008	54
Clave Municipio		
Número de Mapa		
1.- DATOS GENERALES		
Fecha de la Información: 30-MAR-19		
Localidad: IZCALI DEL VALLE		
Sublocalidad:		
Categoría Administrativa: FRACCONAMIENTO		
Dirección: VALLE DE LOS OLIVOS SW		
CP: 54446		
Número consecutivo (Identificador en el mapa): 54		
2.- DATOS ESPECÍFICOS		
Escuela: PRIMARIA DR. JOSE MARIA LUIS MORA		
Nombre: DR. JOSE MARIA LUIS MORA		
Tipo: PÚBLICA		
Nivel: BÁSICO		
Clave del centro de trabajo (CCT): 120904237R		
Categoría: ESCUELA		
Turno: MATUTNO		
Horario: 8:30		
Alumnos: 470		
Docentes: 13		
Personal diverso: 13		
Número de internos: 13		
Instalaciones con las que cuenta:		

Municipio: TLAXCALA	008	05
Clave Municipio		
Número de Mapa		
1.- DATOS GENERALES		
Fecha de la Información: 30-MAR-19		
Localidad: VALLE DE TULES		
Sublocalidad:		
Categoría Administrativa: COLOMA		
Dirección: AV. PELICHOS SW		
CP: 54046		
Número consecutivo (Identificador en el mapa): 05		
2.- DATOS ESPECÍFICOS		
Escuela: PRIMARIA FULBERTO NAVAS		
Nombre: FULBERTO NAVAS		
Tipo: PÚBLICA		
Nivel: BÁSICO		
Clave del centro de trabajo (CCT): 120904015A		
Categoría: ESCUELA		
Turno: MATUTNO		
Horario: 8:30		
Alumnos: 450		
Docentes: 14		
Personal diverso: 14		
Número de internos: 14		
Instalaciones con las que cuenta:		

Municipio: TLAXCALA	008	59
Clave Municipio		
Número de Mapa		
1.- DATOS GENERALES		
Fecha de la Información: 30-MAR-19		
Localidad: AMPLIACION BUENAVISTA 2°ECC		
Sublocalidad:		
Categoría Administrativa: ...		
Dirección: TAMARINDO SW		
CP: 54454		
Número consecutivo (Identificador en el mapa): 59		
2.- DATOS ESPECÍFICOS		
Escuela: PRIMARIA POR JUANA NET DE LA CRUZ		
Nombre: POR JUANA NET DE LA CRUZ		
Tipo: PÚBLICA		
Nivel: BÁSICO		
Clave del centro de trabajo (CCT): 120904015A		
Categoría: ESCUELA		
Turno: MATUTNO		
Horario: 8:30		
Alumnos: 740		
Docentes: 20		
Personal diverso: 20		
Número de internos: 20		
Instalaciones con las que cuenta:		

196

Alas de Riesgos Tlaxcala



Subsistema Afectable
Instituciones Educativas y de Rehabilitación

Coordinación General de Protección Civil del Estado de México
Ayuntamiento Constitucional de Tultitlán

Municipio: TULTITLÁN	008	008	008	35
1.- DATOS GENERALES				
Fecha de la información: 30-ABR-19				
Localidad: BUENAVISTA 2a SECC.				
Sublocalidad:				
Categoría Administrativa: COLOWA				
Dirección: EMILIANO ZAPATA SN				
CP: 54955				
Número consecutivo (Identificador en el mapa): 87				
2.- DATOS ESPECÍFICOS				
Escuela: PRIMARIA OCTAVO PAZ				
Nombre: LIC. BENITO JUÁREZ GARCÍA				
Tipo: PÚBLICA				
Clave del centro de trabajo (CCT): 15EPK4415X				
Categoría: ESCUELA				
Turno: MATUTINO				
Horario: 27				
Aulas: 6				
Personal docente: 16				
Personal administrativo: 16				
Número de Internos: 16				
Instalaciones con las que cuenta:				

Municipio: TULTITLÁN	008	008	008	31
1.- DATOS GENERALES				
Fecha de la información: 30-ABR-19				
Localidad: VILLAS DE SAN JOSE				
Sublocalidad:				
Categoría Administrativa: FRACCIONAMIENTO				
Dirección: RANCHO SAN JOSE SN				
CP: 54910				
Número consecutivo (Identificador en el mapa): 89				
2.- DATOS ESPECÍFICOS				
Escuela: PRIMARIA LIC. BENITO JUÁREZ GARCÍA				
Nombre: LIC. BENITO JUÁREZ GARCÍA				
Tipo: PÚBLICA				
Clave del centro de trabajo (CCT): 15EPK4048X				
Categoría: ESCUELA				
Turno: MATUTINO				
Horario: 531				
Aulas: 16				
Personal docente: 16				
Personal administrativo: 16				
Número de Internos: 16				
Instalaciones con las que cuenta:				

Municipio: TULTITLÁN	008	008	008	85
1.- DATOS GENERALES				
Fecha de la información: 30-ABR-19				
Localidad: FUENTES DEL VALLE				
Sublocalidad:				
Categoría Administrativa: FRACCIONAMIENTO				
Dirección: FTE DE HERCULES SN				
CP: 54910				
Número consecutivo (Identificador en el mapa): 86				
2.- DATOS ESPECÍFICOS				
Escuela: PRIMARIA ESTADO DE MEXICO				
Nombre: ESTADO DE MEXICO				
Tipo: PÚBLICA				
Clave del centro de trabajo (CCT): 15EPKQ722W				
Categoría: ESCUELA				
Turno: MATUTINO				
Horario: 560				
Aulas: 17				
Personal docente: 17				
Personal administrativo: 17				
Número de Internos: 17				
Instalaciones con las que cuenta:				

Municipio: TULTITLÁN	008	008	008	87
1.- DATOS GENERALES				
Fecha de la información: 30-ABR-19				
Localidad: JARDINES DE LA CAÑADA				
Sublocalidad:				
Categoría Administrativa: FRACCIONAMIENTO				
Dirección: BLVD. REFORMA SN				
CP: 54998				
Número consecutivo (Identificador en el mapa): 90				
2.- DATOS ESPECÍFICOS				
Escuela: PRIMARIA PROF. AGRIPIN GARCÍA ESTRADA				
Nombre: PROF. AGRIPIN GARCÍA ESTRADA				
Tipo: PÚBLICA				
Clave del centro de trabajo (CCT): 15EPK4193C				
Categoría: ESCUELA				
Turno: MATUTINO				
Horario: 779				
Aulas: 20				
Personal docente: 20				
Personal administrativo: 20				
Número de Internos: 20				
Instalaciones con las que cuenta:				

Atlas de Riesgos Tultitlán



Subsistema Afectable
Instituciones Educativas y de Rehabilitación

Coordinación General de Protección Civil del Estado de México
Ayuntamiento Constitucional de Tultitlán

Municipio: TULTITLÁN	008 Ciudad Muestrada	31 Número de Mapa
1.- DATOS GENERALES		
Fecha de la información: 30-MAR-19		
Localidad: VILLAS DE SAN JOSE		
Sublocalidad:		
Categoría Administrativa: FRACCIONAMIENTO		
Dirección: RANCHO STA. MARIA SV		
CP: 54910		
2.- DATOS ESPECÍFICOS		
Número consecutivo (Identificador en el mapa): 93		
Escuela: PRIMARIA		
Nombre: SCOR AJANAINES DE LA CRUZ		
Tipo: PÚBLICA Nivel: BÁSICO		
Clave del centro de trabajo (CCT): 15EPK4027		
Categoría: ESCUELA		
Turno: MATUTINO		
Horario: 6:00		
Alumnos: 17		
Docentes: 17		
Personal diverso: 17		
Número de internas instalaciones con las que cuenta:		

Municipio: TULTITLÁN	008 Ciudad Muestrada	53 Número de Mapa
1.- DATOS GENERALES		
Fecha de la información: 30-MAR-19		
Localidad: SIERRA DE GUADALUPE		
Sublocalidad:		
Categoría Administrativa: AGUILA REAL SV		
Dirección: AGUILA REAL SV		
CP: 54957		
2.- DATOS ESPECÍFICOS		
Número consecutivo (Identificador en el mapa): 91		
Escuela: JUSTO SIERRA MENDEZ		
Nombre: JUSTO SIERRA MENDEZ		
Tipo: PÚBLICA Nivel: BÁSICO		
Clave del centro de trabajo (CCT): 15EPK3787		
Categoría: ESCUELA		
Turno: MATUTINO		
Horario: 330		
Alumnos: 9		
Docentes: 9		
Personal diverso: 9		
Número de internas instalaciones con las que cuenta:		

Municipio: TULTITLÁN	008 Ciudad Muestrada	49 Número de Mapa
1.- DATOS GENERALES		
Fecha de la información: 30-MAR-19		
Localidad: REAL DEL BOSQUE		
Sublocalidad:		
Categoría Administrativa: CONDOMINIO		
Dirección: AV. REAL DEL BOSQUE SAN. AZ. 24		
CP: 54949		
2.- DATOS ESPECÍFICOS		
Número consecutivo (Identificador en el mapa): 94		
Escuela: PRIMARIA		
Nombre: DIEGO RIVERA		
Tipo: PÚBLICA Nivel: BÁSICO		
Clave del centro de trabajo (CCT): 15EPK422E		
Categoría: ESCUELA		
Turno: MATUTINO		
Horario: 497		
Alumnos: 73		
Docentes: 73		
Personal diverso: 73		
Número de internas instalaciones con las que cuenta:		

Municipio: TULTITLÁN	008 Ciudad Muestrada	53 Número de Mapa
1.- DATOS GENERALES		
Fecha de la información: 30-MAR-19		
Localidad: AMPL. LAS TORRES		
Sublocalidad:		
Categoría Administrativa: COLONIA		
Dirección: JUANES ESC. RIO ORINOCO SV		
CP: 54942		
2.- DATOS ESPECÍFICOS		
Número consecutivo (Identificador en el mapa): 92		
Escuela: GABRIELA MGT9AL		
Nombre: GABRIELA MGT9AL		
Tipo: PÚBLICA Nivel: BÁSICO		
Clave del centro de trabajo (CCT): 15EPK417Z		
Categoría: ESCUELA		
Turno: MATUTINO		
Horario: 600		
Alumnos: 74		
Docentes: 74		
Personal diverso: 74		
Número de internas instalaciones con las que cuenta:		



Subsistema Afectable
Instituciones Educativas y de Rehabilitación

Coordinación General de Protección Civil del Estado de México
Ayuntamiento Constitucional de Tultitlán

Municipio: TULTITLÁN	008 Clave Municipio	Número consecutivo (Identificador en el mapa): 97	Número de Mapa: 10
1.- DATOS GENERALES			
Fecha de la información: 30-MAR-19			
Localidad: IZCALLI SAN PABLO			
Sublocalidad:			
Categoría Administrativa: SIN CATEGORÍA			
Dirección: FLORESTA SN			
CP: 54933			
2.- DATOS ESPECÍFICOS			
Escolaridad: PRIMARIA			
Nombre: ANGEL HIDALGO			
Tipo: PUBLICA Nivel: BÁSICO			
Clave del centro de trabajo (CCT): 15092421Y			
Categoría: ESCUELA			
Turno: MATUTNO			
Alumnos: 377			
Docentes: 13			
Personal: 10			
Número de internos: 161			
Número de instalaciones con las que cuenta: 10			

Municipio: TULTITLÁN	008 Clave Municipio	Número consecutivo (Identificador en el mapa): 85	Número de Mapa: 8
1.- DATOS GENERALES			
Fecha de la información: 30-MAR-19			
Localidad: UNIDAD MORELOS PSECC			
Sublocalidad:			
Categoría Administrativa: FRACCIONAMIENTO			
Dirección: AV. PRADOS SUR Y LAVA SN			
CP: 54929			
2.- DATOS ESPECÍFICOS			
Escolaridad: PRIMARIA			
Nombre: JOSE MA. MORELOS Y FAJON			
Tipo: PUBLICA Nivel: BÁSICO			
Clave del centro de trabajo (CCT): 150911690			
Categoría: ESCUELA			
Turno: MATUTNO			
Alumnos: 609			
Docentes: 19			
Personal: 11			
Número de internos: 243			
Número de instalaciones con las que cuenta: 11			

Municipio: TULTITLÁN	008 Clave Municipio	Número consecutivo (Identificador en el mapa): 88	Número de Mapa: 10
1.- DATOS GENERALES			
Fecha de la información: 30-MAR-19			
Localidad: IZCALLI SAN PABLO			
Sublocalidad:			
Categoría Administrativa: SIN CATEGORÍA			
Dirección: FLORESTA SN			
CP: 54933			
2.- DATOS ESPECÍFICOS			
Escolaridad: PRIMARIA			
Nombre: PEDRO LETCHIPRA			
Tipo: PUBLICA Nivel: BÁSICO			
Clave del centro de trabajo (CCT): 15092428F			
Categoría: ESCUELA			
Turno: VESPERTNO			
Alumnos: 161			
Docentes: 10			
Personal: 10			
Número de internos: 161			
Número de instalaciones con las que cuenta: 10			

Municipio: TULTITLÁN	008 Clave Municipio	Número consecutivo (Identificador en el mapa): 86	Número de Mapa: 8
1.- DATOS GENERALES			
Fecha de la información: 30-MAR-19			
Localidad: UNIDAD MORELOS PSECC			
Sublocalidad:			
Categoría Administrativa: FRACCIONAMIENTO			
Dirección: AV. PRADOS SUR Y LAVA SN			
CP: 54929			
2.- DATOS ESPECÍFICOS			
Escolaridad: PRIMARIA			
Nombre: CONSTITUCIÓN DE 1917			
Tipo: PUBLICA Nivel: BÁSICO			
Clave del centro de trabajo (CCT): 15091162U			
Categoría: ESCUELA			
Turno: VESPERTNO			
Alumnos: 243			
Docentes: 11			
Personal: 11			
Número de internos: 243			
Número de instalaciones con las que cuenta: 11			

(23)

Atlas de Riesgos Tultitlán

201



Subsistema Afiliable
Instituciones Educativas y de Rehabilitación

Coordinación General de Protección Civil del Estado de México
Ayuntamiento Constitucional de Tultitlán

Municipio:	TULTITLÁN	CDE	028	Número consecutivo (Identificador en el mapa)	19	Número de Mapa	14
1.- DATOS GENERALES							
Fecha de la información: 30-MAR-19							
Localidad: OCALLI SAN PABLO II							
Sublocalidad:							
Categoría Administrativa: COMDOMINIO							
Dirección: AV. PRADERA S/N							
CP: 54915							
2.- DATOS ESPECÍFICOS Escolaridad: PRIMARIA Nombre: HONORIO ZARAGOZA Tipo: PÚBLICA Nivel: BÁSICO Clave del centro de trabajo (CCT): ISOPR34243 Categoría: ESCUELA Turno: MATUTINO Horas: 5:30 Alumnos: 9 Docentes: 3 Personal docente: Número de internos Instalaciones con las que cuenta:							

Municipio:	TULTITLÁN	CDE	028	Número consecutivo (Identificador en el mapa)	191	Número de Mapa	47
1.- DATOS GENERALES							
Fecha de la información: 30-MAR-19							
Localidad: BUENAVISTA PARTE BAJA							
Sublocalidad:							
Categoría Administrativa: COLOMA							
Dirección: HERMENEGILDO SALEMA S/N							
CP: 54944							
2.- DATOS ESPECÍFICOS Escolaridad: PRIMARIA Nombre: ENRIQUE ZAPATA Tipo: PÚBLICA Nivel: BÁSICO Clave del centro de trabajo (CCT): ISOPR0287 Categoría: ESCUELA Turno: MATUTINO Horas: 5:30 Alumnos: 674 Docentes: 30 Personal docente: Número de internos Instalaciones con las que cuenta:							

Municipio:	TULTITLÁN	CDE	028	Número consecutivo (Identificador en el mapa)	100	Número de Mapa	48
1.- DATOS GENERALES							
Fecha de la información: 30-MAR-19							
Localidad: FERROCARRILERA							
Sublocalidad:							
Categoría Administrativa: COLOMA							
Dirección: AV. PRINCIPAL S/N							
CP: 54945							
2.- DATOS ESPECÍFICOS Escolaridad: PRIMARIA Nombre: HERIBERTO MACOZAR Tipo: PÚBLICA Nivel: BÁSICO Clave del centro de trabajo (CCT): ISOPR0287 Categoría: ESCUELA Turno: MATUTINO Horas: 5:30 Alumnos: 173 Docentes: 7 Personal docente: Número de internos Instalaciones con las que cuenta:							

Municipio:	TULTITLÁN	CDE	028	Número consecutivo (Identificador en el mapa)	102	Número de Mapa	47
1.- DATOS GENERALES							
Fecha de la información: 30-MAR-19							
Localidad: BUENAVISTA PARTE BAJA							
Sublocalidad:							
Categoría Administrativa: COLOMA							
Dirección: HERMENEGILDO SALEMA S/N							
CP: 54944							
2.- DATOS ESPECÍFICOS Escolaridad: PRIMARIA Nombre: ANTONIO HEREDIA Tipo: PÚBLICA Nivel: BÁSICO Clave del centro de trabajo (CCT): ISOPR1828P Categoría: ESCUELA Turno: VESPERTINO Horas: 5:30 Alumnos: 322 Docentes: 18 Personal docente: Número de internos Instalaciones con las que cuenta:							

Atlas de Riesgos Tultitlán

Coordinación General de Protección Civil del Estado de México
Ayuntamiento Constitucional de Tultitlán

Subsistema Afectable
Instituciones Educativas y de Rehabilitación

Municipio:	TULTITLÁN	008	008	34	Número de Mapa
1.- DATOS GENERALES					
Fecha de la Información:	30-MAR-19	Escuelas: PRIMARIA			
Localidad:	U. HALE COCEN	Nombre: PRIMARIA			
Sublocalidad:		Tipo: PÚBLICA Nivel: BÁSICO			
Categoría Administrativa:	FRACONAMIENTO	Clave del centro de trabajo (CCT): 18090549C			
Dirección:	JORGE JIMENEZ GANTU N° 10	Categoría: ESCUELA			
		Turno: MATUTNO			
		Alumnos: 277			
		Docentes: 19			
		Personal diverso: 1			
		Número de internos instalados con las que cuenta:			
		CP-54973			

Municipio:	TULTITLÁN	008	008	108	Número de Mapa
1.- DATOS GENERALES					
Fecha de la Información:	30-MAR-19	Escuelas: PRIMARIA			
Localidad:	SO LA CONCEPCION	Nombre: FRANCISCO MARQUEZ ALVARADO			
Sublocalidad:		Tipo: PÚBLICA Nivel: BÁSICO			
Categoría Administrativa:	BARRIO	Clave del centro de trabajo (CCT): 1500002ZF			
Dirección:	C. TOLUCA N° 25	Categoría: ESCUELA			
		Turno: MATUTNO			
		Alumnos: 352			
		Docentes: 18			
		Personal diverso: 1			
		Número de internos instalados con las que cuenta:			
		CP-54900			

Municipio:	TULTITLÁN	008	008	104	Número de Mapa
1.- DATOS GENERALES					
Fecha de la Información:	30-MAR-19	Escuelas: PRIMARIA			
Localidad:	LA LOMA	Nombre: OCTAVIO PAZ			
Sublocalidad:		Tipo: PÚBLICA Nivel: BÁSICO			
Categoría Administrativa:	CONDOMINIO	Clave del centro de trabajo (CCT): 15090000S			
Dirección:	AV. CAMINO AL DEPORTIVO SW	Categoría: ESCUELA			
		Turno: MATUTNO			
		Alumnos: 221			
		Docentes: 6			
		Personal diverso: 1			
		Número de internos instalados con las que cuenta:			
		CP-54944			

Municipio:	TULTITLÁN	008	008	108	Número de Mapa
1.- DATOS GENERALES					
Fecha de la Información:	30-MAR-19	Escuelas: PRIMARIA			
Localidad:	SO LA CONCEPCION	Nombre: CARLOS A. CARILLO			
Sublocalidad:		Tipo: PÚBLICA Nivel: BÁSICO			
Categoría Administrativa:	BARRIO	Clave del centro de trabajo (CCT): 150991079W			
Dirección:	C. TOLUCA N° 28	Categoría: ESCUELA			
		Turno: VESPERTINO			
		Alumnos: 107			
		Docentes: 7			
		Personal diverso: 1			
		Número de internos instalados con las que cuenta:			
		CP-54900			

Albos de Riesgos Tultitlán



Subsistema Afectable
Instituciones Educativas y de Rehabilitación

Coordinación General de Protección Civil del Estado de México
Ayuntamiento Constitucional de Tultitlán

Municipio: TULTITLÁN	009	187	40
1.- DATOS GENERALES			
Fecha de la información: 30-MAR-19			
Localidad: SAN FCO. CHILPAN			
Sublocalidad:			
Categoría Administrativa: DELEGACION			
Dirección: AV. BUENAVISTA N° 19			
CP: 54044			
Número consecutivo (identificador en el mapa): 187			
2.- DATOS ESPECÍFICOS			
Escolaridad: PRIMARIA			
Nombre: VICENTE GUERRERO			
Tipo: PÚBLICA			
Nivel: BÁSICO			
Clave del centro de trabajo (CCT): 1507R00818			
Categoría: ESCUELA			
Turno: MATUTNO			
Alumnos: 154			
Docentes: 7			
Personal: 7			
Número de internos: 7			
Instalaciones con las que cuenta:			

Municipio: TULTITLÁN	009	189	44
1.- DATOS GENERALES			
Fecha de la información: 30-MAR-19			
Localidad: SANTA MARÍA CUAUTPEC			
Sublocalidad:			
Categoría Administrativa: DELEGACION			
Dirección: NIÑOS HEROS N° 1			
CP: 54040			
Número consecutivo (identificador en el mapa): 189			
2.- DATOS ESPECÍFICOS			
Escolaridad: PRIMARIA			
Nombre: MARAVO ESCOBEDO			
Tipo: PÚBLICA			
Nivel: BÁSICO			
Clave del centro de trabajo (CCT): 1507R1226R			
Categoría: ESCUELA			
Turno: VESPERTINO			
Alumnos: 108			
Docentes: 7			
Personal: 7			
Número de internos: 7			
Instalaciones con las que cuenta:			

Municipio: TULTITLÁN	009	184	41
1.- DATOS GENERALES			
Fecha de la información: 30-MAR-19			
Localidad: SANTA MARÍA CUAUTPEC			
Sublocalidad:			
Categoría Administrativa: DELEGACION			
Dirección: NIÑOS HEROS N° 1			
CP: 54040			
Número consecutivo (identificador en el mapa): 184			
2.- DATOS ESPECÍFICOS			
Escolaridad: PRIMARIA			
Nombre: LAZARO GARIBAY			
Tipo: PÚBLICA			
Nivel: BÁSICO			
Clave del centro de trabajo (CCT): 1507R0662			
Categoría: ESCUELA			
Turno: MATUTNO			
Alumnos: 497			
Docentes: 14			
Personal: 14			
Número de internos: 14			
Instalaciones con las que cuenta:			

Municipio: TULTITLÁN	009	119	39
1.- DATOS GENERALES			
Fecha de la información: 30-MAR-19			
Localidad: FUENTES DEL VALLE			
Sublocalidad:			
Categoría Administrativa: PRACCOMIENVO			
Dirección: FTE DE TROYA 2N			
CP: 54970			
Número consecutivo (identificador en el mapa): 119			
2.- DATOS ESPECÍFICOS			
Escolaridad: PRIMARIA			
Nombre: AUGUSTO TAPA MIRANDA			
Tipo: PÚBLICA			
Nivel: BÁSICO			
Clave del centro de trabajo (CCT): 1507R2711J			
Categoría: ESCUELA			
Turno: MATUTNO			
Alumnos: 881			
Docentes: 19			
Personal: 19			
Número de internos: 19			
Instalaciones con las que cuenta:			

Alisa de Riesgo Tultitlán

204



Coordinación General de Protección Civil del Estado de México
Ayuntamiento Constitucional de Tultitlán

Subsistema Afectable
Instituciones Educativas y de Rehabilitación


Municipio:	TULTITLÁN	009	Clave Municipio	59	Número de Mapa
1.- DATOS GENERALES					
Fecha de la información: 30-MAR-19					
Localidad: AMPL. BUENAVISTA					
Sublocalidad:					
Categoría Administrativa: COLONIA					
Dirección: CD VICTORIA Y MOCHILAN SAN					
CP: 54955					
2.- DATOS ESPECÍFICOS					
Número consecutivo (Identificador en el mapa): 111					
Escuela: PRIMARIA JOSÉ BA. MORELOS Y NAVÓN					
Nombre: PRIMARIA JOSÉ BA. MORELOS Y NAVÓN					
Tipo: PÚBLICA					
Nivel: BÁSICO					
Clave del centro de trabajo (CCT): 180906000					
Categoría: ESCUELA					
Turno: MATUTNO					
Horario:					
Alumnos: 408					
Docentes: 15					
Personal diverso:					
Número de internas instalaciones con las que cuenta:					

Municipio:	TULTITLÁN	009	Clave Municipio	113	Número de Mapa
1.- DATOS GENERALES					
Fecha de la información: 30-MAR-19					
Localidad: SAN PABLO DE LAS SALINAS					
Sublocalidad:					
Categoría Administrativa: SIN CATEGORÍA					
Dirección: DR. JORGE J. CHATUBAN					
CP: 54839					
2.- DATOS ESPECÍFICOS					
Número consecutivo (Identificador en el mapa): 113					
Escuela: PRIMARIA AMALCO NERVO					
Nombre: PRIMARIA AMALCO NERVO					
Tipo: PÚBLICA					
Nivel: BÁSICO					
Clave del centro de trabajo (CCT): 180906066					
Categoría: ESCUELA					
Turno: MATUTNO					
Horario:					
Alumnos: 824					
Docentes: 19					
Personal diverso:					
Número de internas instalaciones con las que cuenta:					

Municipio:	TULTITLÁN	008	Clave Municipio	14	Número de Mapa
1.- DATOS GENERALES					
Fecha de la información: 30-MAR-19					
Localidad: REAL DEL BOSQUE					
Sublocalidad:					
Categoría Administrativa: CONDOMINIO					
Dirección: BOSQUE DE ALEJOS SAN					
CP: 54148					
2.- DATOS ESPECÍFICOS					
Número consecutivo (Identificador en el mapa): 112					
Escuela: PRIMARIA SAN JUAN DE LA CRUZ					
Nombre: PRIMARIA SAN JUAN DE LA CRUZ					
Tipo: PÚBLICA					
Nivel: BÁSICO					
Clave del centro de trabajo (CCT): 180906088					
Categoría: ESCUELA					
Turno: MATUTNO					
Horario:					
Alumnos: 523					
Docentes: 17					
Personal diverso:					
Número de internas instalaciones con las que cuenta:					

Municipio:	TULTITLÁN	009	Clave Municipio	114	Número de Mapa
1.- DATOS GENERALES					
Fecha de la información: 30-MAR-19					
Localidad: SAN PABLO DE LAS SALINAS					
Sublocalidad:					
Categoría Administrativa: SIN CATEGORÍA					
Dirección: DR. JORGE J. CHATUBAN					
CP: 54920					
2.- DATOS ESPECÍFICOS					
Número consecutivo (Identificador en el mapa): 114					
Escuela: PRIMARIA MANUEL FELIX FERNANDEZ					
Nombre: MANUEL FELIX FERNANDEZ					
Tipo: PÚBLICA					
Nivel: BÁSICO					
Clave del centro de trabajo (CCT): 180906085					
Categoría: ESCUELA					
Turno: VESPERTINO					
Horario:					
Alumnos: 228					
Docentes: 11					
Personal diverso:					
Número de internas instalaciones con las que cuenta:					

Atlas de Riesgos Tultitlán



Subsistema Afectable
Instituciones Educativas y de Rehabilitación

Coordinación General de Protección Civil del Estado de México
Ayuntamiento Constitucional de Tultitlán

Municipio: TULTITLÁN	008	008	117	11
1.- DATOS GENERALES				
Fecha de la información: 30-MAR-19				
Localidad: HOGARES DE CARTERA				
Sublocalidad:				
Categoría Administrativa: CONDOMINIO				
Dirección: CAROL DEL DESARROLLO				
Sublocalidad: CP-54920				
Número consecutivo (Identificador en el mapa): 117				
2.- DATOS ESPECÍFICOS				
Escuelas: PRIMARIA				
Nombre: LIC. ACOLFO LOPEZ MATEOS				
Tipo: PÚBLICA				
Clave del centro de trabajo (CCT): 150902973W				
Categoría: ESCUELA				
Turno: MATUTINO				
Horario: 8:30				
Alumnos: 17				
Personal diverso: 1				
Número de internos instalaciones con las que cuenta:				

Municipio: TULTITLÁN	008	008	116	5
1.- DATOS GENERALES				
Fecha de la información: 30-MAR-19				
Localidad: UNIDAD MORELOS PSECC				
Sublocalidad:				
Categoría Administrativa: FRACCIONAMIENTO				
Dirección: ZOOLOGICO SM				
Sublocalidad: CP-54929				
Número consecutivo (Identificador en el mapa): 116				
2.- DATOS ESPECÍFICOS				
Escuelas: PRIMARIA				
Nombre: RICARDO FLORES MAGON				
Tipo: PÚBLICA				
Clave del centro de trabajo (CCT): 150902973W				
Categoría: ESCUELA				
Turno: MATUTINO				
Horario: 8:30				
Alumnos: 17				
Personal diverso: 1				
Número de internos instalaciones con las que cuenta:				

Municipio: TULTITLÁN	008	008	118	40
1.- DATOS GENERALES				
Fecha de la información: 30-MAR-19				
Localidad: RECURSOS HUMANOS				
Sublocalidad:				
Categoría Administrativa: COLOMA				
Dirección: PRESA DE GUACALUPE ESC. MARTE				
Sublocalidad: CP-54973				
Número consecutivo (Identificador en el mapa): 118				
2.- DATOS ESPECÍFICOS				
Escuelas: TELESECUNDARIA				
Nombre: CUTLALHUAC, Nr. 408				
Tipo: PÚBLICA				
Clave del centro de trabajo (CCT): 185754102				
Categoría: ESCUELA				
Turno: MATUTINO				
Horario: 8:30				
Alumnos: 68				
Personal diverso: 7				
Número de internos instalaciones con las que cuenta:				

Municipio: TULTITLÁN	008	008	116	5
1.- DATOS GENERALES				
Fecha de la información: 30-MAR-19				
Localidad: UNIDAD MORELOS PSECC				
Sublocalidad:				
Categoría Administrativa: FRACCIONAMIENTO				
Dirección: ZOOLOGICO SM				
Sublocalidad: CP-54929				
Número consecutivo (Identificador en el mapa): 116				
2.- DATOS ESPECÍFICOS				
Escuelas: PRIMARIA				
Nombre: FRANCISCO JAVIER MORA				
Tipo: PÚBLICA				
Clave del centro de trabajo (CCT): 150902973W				
Categoría: ESCUELA				
Turno: VESPERTINO				
Horario: 16:00				
Alumnos: 317				
Personal diverso: 16				
Número de internos instalaciones con las que cuenta:				

Atles de Riesgo Tultitlán

208

Subsistema Afectable
Instituciones Educativas y de Rehabilitación

Coordinación General de Protección Civil del Estado de México
Ayuntamiento Constitucional de Tultitlán

Municipio: TULTITLÁN	008	Clave Municipio	121	Número consecutivo (Identificador en el mapa)	87	Número de Mapa
1.- DATOS GENERALES						
Fecha de la información: 30-MAR-19						
Localidad: LOMAS DE CARTAGENA						
Sublocalidad:						
Categoría Administrativa: FRACCIONAMIENTO						
Dirección: EJE 7 SN						
CP: 54958						
2.- DATOS ESPECÍFICOS						
Escuelas: SECUNDARIA GENERAL						
Nombre: MARCO BASOLS N° 66						
Tipo: PÚBLICA Nivel: BÁSICO						
Clave del centro de trabajo (CCT): 15E23094H						
Categoría: ESCUELA						
Turno: MATUTNO						
Alumnos: 483						
Docentes: 20						
Personal diverso: 4						
Número de internas: 0						
Número de internas instalaciones con las que cuenta: 0						

Municipio: TULTITLÁN	008	Clave Municipio	119	Número consecutivo (Identificador en el mapa)	85	Número de Mapa
1.- DATOS GENERALES						
Fecha de la información: 30-MAR-19						
Localidad: AMPLIACION EL TESORO						
Sublocalidad:						
Categoría Administrativa: COLONIA						
Dirección: AV. LA PERLA ERQ. LIMO SN						
CP: 54957						
2.- DATOS ESPECÍFICOS						
Escuelas: SECUNDARIA GENERAL						
Nombre: HERIBERTO ENRIQUEZ N° 509						
Tipo: PÚBLICA Nivel: BÁSICO						
Clave del centro de trabajo (CCT): 15E23094B						
Categoría: ESCUELA						
Turno: MATUTNO						
Alumnos: 822						
Docentes: 30						
Personal diverso: 0						
Número de internas: 0						
Número de internas instalaciones con las que cuenta: 0						

Municipio: TULTITLÁN	008	Clave Municipio	122	Número consecutivo (Identificador en el mapa)	34	Número de Mapa
1.- DATOS GENERALES						
Fecha de la información: 30-MAR-19						
Localidad: LOS REYES						
Sublocalidad:						
Categoría Administrativa: BARRIO						
Dirección: AHUJALTES SN						
CP: 54915						
2.- DATOS ESPECÍFICOS						
Escuelas: SECUNDARIA GENERAL						
Nombre: LEONORO VALLE N° 676						
Tipo: PÚBLICA Nivel: BÁSICO						
Clave del centro de trabajo (CCT): 15E231473M						
Categoría: ESCUELA						
Turno: MATUTNO						
Alumnos: 110						
Docentes: 4						
Personal diverso: 0						
Número de internas: 0						
Número de internas instalaciones con las que cuenta: 0						

Municipio: TULTITLÁN	008	Clave Municipio	120	Número consecutivo (Identificador en el mapa)	34	Número de Mapa
1.- DATOS GENERALES						
Fecha de la información: 30-MAR-19						
Localidad: U. HAS. COCEM						
Sublocalidad:						
Categoría Administrativa: FRACCIONAMIENTO						
Dirección: CDAL. ISIDRO PABELA 57N						
CP: 54912						
2.- DATOS ESPECÍFICOS						
Escuelas: SECUNDARIA GENERAL						
Nombre: NEZAHUALCOYOTL N° 628						
Tipo: PÚBLICA Nivel: BÁSICO						
Clave del centro de trabajo (CCT): 15E23097V						
Categoría: ESCUELA						
Turno: MATUTNO						
Alumnos: 277						
Docentes: 20						
Personal diverso: 0						
Número de internas: 0						
Número de internas instalaciones con las que cuenta: 0						

Alas de Riesgos Tultitlán

207



Subsistema Afectable
Instituciones Educativas y de Rehabilitación

Coordinación General de Protección Civil del Estado de México
Ayuntamiento Constitucional de Tultitlán

Municipio: TULTITLÁN	008	008	15
Clave Municipal			
1.- DATOS GENERALES			
Fecha de la información: 30-MAR-19			
Localidad: PLAZA SAN PABLO 848			
Sublocalidad:			
Categoría Administrativa: CONDOMINIO			
Dirección: AV. MICHOULAS SIN			
CP: 54932			
2.- DATOS ESPECÍFICOS			
Escuela: SECUNDARIA GENERAL			
Nombre: LIC. ADOLFO LÓPEZ MATEOS No. 487			
Tipo: PÚBLICA			
Clave del centro de trabajo (CCT): ISE297468			
Categoría: ESCUELA			
Turno: MATUTNO			
Horario:			
Aulas: 084			
Docentes: 33			
Personal diverso:			
Número de internos instalaciones con las que cuenta:			

Municipio: TULTITLÁN	008	008	10
Clave Municipal			
1.- DATOS GENERALES			
Fecha de la información: 30-MAR-19			
Localidad: ALFONDO /			
Sublocalidad:			
Categoría Administrativa: FRACCIONAMIENTO			
Dirección: AV. PASEO DE LA CONSTITUCIÓN SIN			
CP: 54938			
2.- DATOS ESPECÍFICOS			
Escuela: SECUNDARIA GENERAL			
Nombre: DOS DE MARZO N° 81			
Tipo: PÚBLICA			
Clave del centro de trabajo (CCT): ISE23065G			
Categoría: ESCUELA			
Turno: MATUTNO			
Horario:			
Aulas: 235			
Docentes: 17			
Personal diverso:			
Número de internos instalaciones con las que cuenta:			

Municipio: TULTITLÁN	008	008	9
Clave Municipal			
1.- DATOS GENERALES			
Fecha de la información: 30-MAR-19			
Localidad: SAN PABLO DE LAS SALINAS			
Sublocalidad:			
Categoría Administrativa: SIN CATEGORÍA			
Dirección: AV. ISMAICO ZARAGOZA SIN			
CP: 54930			
2.- DATOS ESPECÍFICOS			
Escuela: SECUNDARIA TÉCNICA			
Nombre: COP. JUANA INÉS DE LA CRUZ No. 28			
Tipo: PÚBLICA			
Clave del centro de trabajo (CCT): IS0750057			
Categoría: ESCUELA			
Turno: MATUTNO			
Horario:			
Aulas: 884			
Docentes: 33			
Personal diverso:			
Número de internos instalaciones con las que cuenta:			

Municipio: TULTITLÁN	008	008	6
Clave Municipal			
1.- DATOS GENERALES			
Fecha de la información: 30-MAR-19			
Localidad: LA BELA			
Sublocalidad:			
Categoría Administrativa: CONDOMINIO			
Dirección: SAUCE Y COLOMINES SIN			
CP: 54928			
2.- DATOS ESPECÍFICOS			
Escuela: SECUNDARIA GENERAL			
Nombre: JUAN ACOSTA TALAVERA N° 84			
Tipo: PÚBLICA			
Clave del centro de trabajo (CCT): ISE23121K			
Categoría: ESCUELA			
Turno: MATUTNO			
Horario:			
Aulas: 418			
Docentes: 28			
Personal diverso:			
Número de internos instalaciones con las que cuenta:			

Atlas de Riesgos Tultitlán

208



Coordinación General de Protección Civil del Estado de México
Ayuntamiento Constitucional de Tultitlán

Subsistema Afectable
Instituciones Educativas y de Rehabilitación

Municipio: TULTITLÁN COP: 008 Código Municipal	Número consecutivo (identificador en el mapa): 117	Número de Mapa: 38
1.- DATOS GENERALES		
Fecha de la información: 30-MAR-19		
Escuela: SEGUNDA TÉCNICA		
Nombre: MAXIMINO MARTINEZ No. 127		
Tipo: PUBLICA Nivel: BÁSICO		
Clave del centro de trabajo (CCT): 1603791103		
Categoría: ESCUELA		
Localidad: SANTA MARIA CLAUTEPIC		
Sublocalidad:		
Categoría Administrativa: DELEGACION		
Dirección: JUAN DE LA BARRERA SN		
CP: 54449		
Turno: MATUTNO		
Horario: 879		
Alumnos: 16		
Docentes: 16		
Personal: 16		
Número de Internos: 16		
Instalaciones con las que cuenta:		

Municipio: TULTITLÁN COP: 008 Código Municipal	Número consecutivo (identificador en el mapa): 128	Número de Mapa: 48
1.- DATOS GENERALES		
Fecha de la información: 30-MAR-19		
Escuela: SEGUNDA TÉCNICA		
Nombre: LOS EMPUQUE ENFO No. 212		
Tipo: PUBLICA Nivel: BÁSICO		
Clave del centro de trabajo (CCT): 160752248		
Categoría: ESCUELA		
Localidad: SOLIDARIDAD 2a SECCION		
Sublocalidad:		
Categoría Administrativa: COLONIA		
Dirección: 2a DE TEMOAYA SN		
CP: 54448		
Turno: MATUTNO		
Horario: 437		
Alumnos: 12		
Docentes: 12		
Personal: 12		
Número de Internos: 12		
Instalaciones con las que cuenta:		

Municipio: TULTITLÁN COP: 008 Código Municipal	Número consecutivo (identificador en el mapa): 128	Número de Mapa: 9
1.- DATOS GENERALES		
Fecha de la información: 30-MAR-19		
Escuela: SEGUNDA TÉCNICA		
Nombre: CARLOS FUENTES No. 167		
Tipo: PUBLICA Nivel: BÁSICO		
Clave del centro de trabajo (CCT): 16075217		
Categoría: ESCUELA		
Localidad: SAN PABLO DE LAS SALINAS		
Sublocalidad:		
Categoría Administrativa: EN CATEGORIA		
Dirección: CALLEJA SN		
CP: 54920		
Turno: MATUTNO		
Horario: 832		
Alumnos: 20		
Docentes: 20		
Personal: 20		
Número de Internos: 20		
Instalaciones con las que cuenta:		

Municipio: TULTITLÁN COP: 008 Código Municipal	Número consecutivo (identificador en el mapa): 139	Número de Mapa: 8
1.- DATOS GENERALES		
Fecha de la información: 30-MAR-19		
Escuela: PREPARATORIA		
Nombre: PREPARATORIA OFICIAL No. 34		
Tipo: PUBLICA Nivel: MEDIA SUPERIOR		
Clave del centro de trabajo (CCT): 1628921000		
Categoría: ESCUELA		
Localidad: UNIDAD MORELOS 3ºECC		
Sublocalidad:		
Categoría Administrativa: FRACCIONAMIENTO		
Dirección: AV. PRADOS SUR SN		
CP: 54429		
Turno: MATUTNO		
Horario: 491		
Alumnos: 50		
Docentes: 50		
Personal: 50		
Número de Internos: 50		
Instalaciones con las que cuenta:		

Atlas de Riesgos Tultitlán

209



Subsistema Afectable
Instituciones Educativas y de Rehabilitación

Coordinación General de Protección Civil del Estado de México
Ayuntamiento Constitucional de Tlaxitlán

Municipio: Tlaxitlán	008 Cuarto Municipio	133	37
1.- DATOS GENERALES			
Fecha de la información: 30-MAR-19			
Localidad: LOMAS DEL PARQUE SECCIÓN 1			
Sublocalidad:			
Categoría Administrativa: FRACCIONAMIENTO			
Dirección: AV. DE LAS FLORES ESC. CON GARDENIAS No. 39			
CP: 54160			
2.- DATOS ESPECÍFICOS			
Escolaridad: PREPARATORIA			
Nombre: EPODEM No. 287 TIGER CALTRIC			
Tipo: PÚBLICA			
Nivel: MEDIA SUPERIOR			
Clave del centro de trabajo (CCT): 18040201			
Categoría: ESCUELA			
Turno: MATUTINO			
Alumnos: 153			
Docentes: 72			
Personal:			
Número de internos:			
Instalaciones con las que cuenta:			

Municipio: Tlaxitlán	008 Cuarto Municipio	131	48
1.- DATOS GENERALES			
Fecha de la información: 30-MAR-19			
Localidad: LOMAS DEL PARQUE			
Sublocalidad:			
Categoría Administrativa: FRACCIONAMIENTO			
Dirección: CALLE 1 SA			
CP: 54068			
2.- DATOS ESPECÍFICOS			
Escolaridad: PREPARATORIA			
Nombre: PREPARATORIA OFICIAL No. 48			
Tipo: PÚBLICA			
Nivel: MEDIA SUPERIOR			
Clave del centro de trabajo (CCT): 18040302			
Categoría: ESCUELA			
Turno: MATUTINO			
Alumnos: 417			
Docentes: 48			
Personal:			
Número de internos:			
Instalaciones con las que cuenta:			

Municipio: Tlaxitlán	008 Cuarto Municipio	134	49
1.- DATOS GENERALES			
Fecha de la información: 30-MAR-19			
Localidad: SAN PED. CHILPAN			
Sublocalidad:			
Categoría Administrativa: DELEGACION			
Dirección: MARGARITA MAZA DE AJARÉZ SA			
CP: 54144			
2.- DATOS ESPECÍFICOS			
Escolaridad: PREPARATORIA			
Nombre: CETRA P 39			
Tipo: PÚBLICA			
Nivel: MEDIA SUPERIOR			
Clave del centro de trabajo (CCT): 150720048			
Categoría: ESCUELA			
Turno: MATUTINO			
Alumnos: 1273			
Docentes: 73			
Personal:			
Número de internos:			
Instalaciones con las que cuenta:			

Municipio: Tlaxitlán	008 Cuarto Municipio	132	37
1.- DATOS GENERALES			
Fecha de la información: 30-MAR-19			
Localidad: VILLOS DE SAN JOSE			
Sublocalidad:			
Categoría Administrativa: FRACCIONAMIENTO			
Dirección: RANCHO SAN JOSE ESC. JINETES			
CP: 54110			
2.- DATOS ESPECÍFICOS			
Escolaridad: PREPARATORIA			
Nombre: PREPARATORIA OFICIAL N° 108			
Tipo: PÚBLICA			
Nivel: MEDIA SUPERIOR			
Clave del centro de trabajo (CCT): 180402014			
Categoría: ESCUELA			
Turno: MATUTINO			
Alumnos: 441			
Docentes: 32			
Personal:			
Número de internos:			
Instalaciones con las que cuenta:			

Atlas de Riesgos Tlaxitlán



Subsistema Afectable
Instituciones Educativas y de Rehabilitación

Coordinación General de Protección Civil del Estado de México
Ayuntamiento Constitucional de Tultitlán

Municipio: TULTITLÁN	008 Código Municipal	137 Número consecutivo (Identificador en el mapa)	34 Número de Mapa
1.- DATOS GENERALES			
Fecha de la Información: 30-MAR-19			
Localidad: COL. VILLA EMERALDA			
Sublocalidad:			
Categoría Administrativa: ...			
Dirección: AV. MORENOSE SIN ESQ. ISLA DE LA PLATA			
Turno: MATUTINO			
Horario: 5479			
Alumnos: 252			
Docentes: ...			
Personal diverso: ...			
Número de Internos: ...			
Instalaciones con las que cuenta: ...			

Municipio: TULTITLÁN	008 Código Municipal	136 Número consecutivo (Identificador en el mapa)	35 Número de Mapa
1.- DATOS GENERALES			
Fecha de la Información: 30-MAR-19			
Localidad: LAZARO CARDENAS			
Sublocalidad:			
Categoría Administrativa: COLOMA			
Dirección: LÓPEZ PORTILLO KM 45			
Turno: MATUTINO			
Horario: 1228			
Alumnos: 79			
Docentes: ...			
Personal diverso: ...			
Número de Internos: ...			
Instalaciones con las que cuenta: ...			

Municipio: TULTITLÁN	007 Código Municipal	138 Número consecutivo (Identificador en el mapa)	33 Número de Mapa
1.- DATOS GENERALES			
Fecha de la Información: 30-MAR-19			
Localidad: COL. VILLA EMERALDA			
Sublocalidad:			
Categoría Administrativa: ...			
Dirección: AV. EXHIBICION DE PORTALES S/ ...			
Turno: MATUTINO			
Horario: 598			
Alumnos: 46			
Docentes: ...			
Personal diverso: ...			
Número de Internos: ...			
Instalaciones con las que cuenta: ...			

Municipio: TULTITLÁN	008 Código Municipal	136 Número consecutivo (Identificador en el mapa)	35 Número de Mapa
1.- DATOS GENERALES			
Fecha de la Información: 30-MAR-19			
Localidad: LAZARO CARDENAS			
Sublocalidad:			
Categoría Administrativa: COLOMA			
Dirección: CUPRESSES SIN ...			
Turno: MATUTINO			
Horario: 1002			
Alumnos: 66			
Docentes: ...			
Personal diverso: ...			
Número de Internos: ...			
Instalaciones con las que cuenta: ...			

211

Atlas de Riesgos Tultitlán



Subsistema Afectable
Instituciones Educativas y de Rehabilitación

Coordinación General de Protección Civil del Estado de México
Ayuntamiento Constitucional de Tultitlán

Municipio: TULTITLÁN	008 Código Municipal	Número consecutivo (Identificador en el mapa): 138	02 Número de Mapa
1.- DATOS GENERALES			
Fecha de la información: 30-MAR-19			
Localidad: EL TESORO		Tipo: PÚBLICA Nivel: PARA ADULTOS	
Sublocalidad:		Clave del centro de trabajo (CCT): 158423860	
Categoría Administrativa: COLONIA		Categoría: ESCUELA	
Dirección: PESQUERA SAN		Turno: MATUTINO	
		Aulas: 47	
		Alumnos: 2	
		Docentes: 2	
		Espacios diversos:	
		Número de Internos	
		Instalaciones con las que cuenta:	
		CP-54987	

212

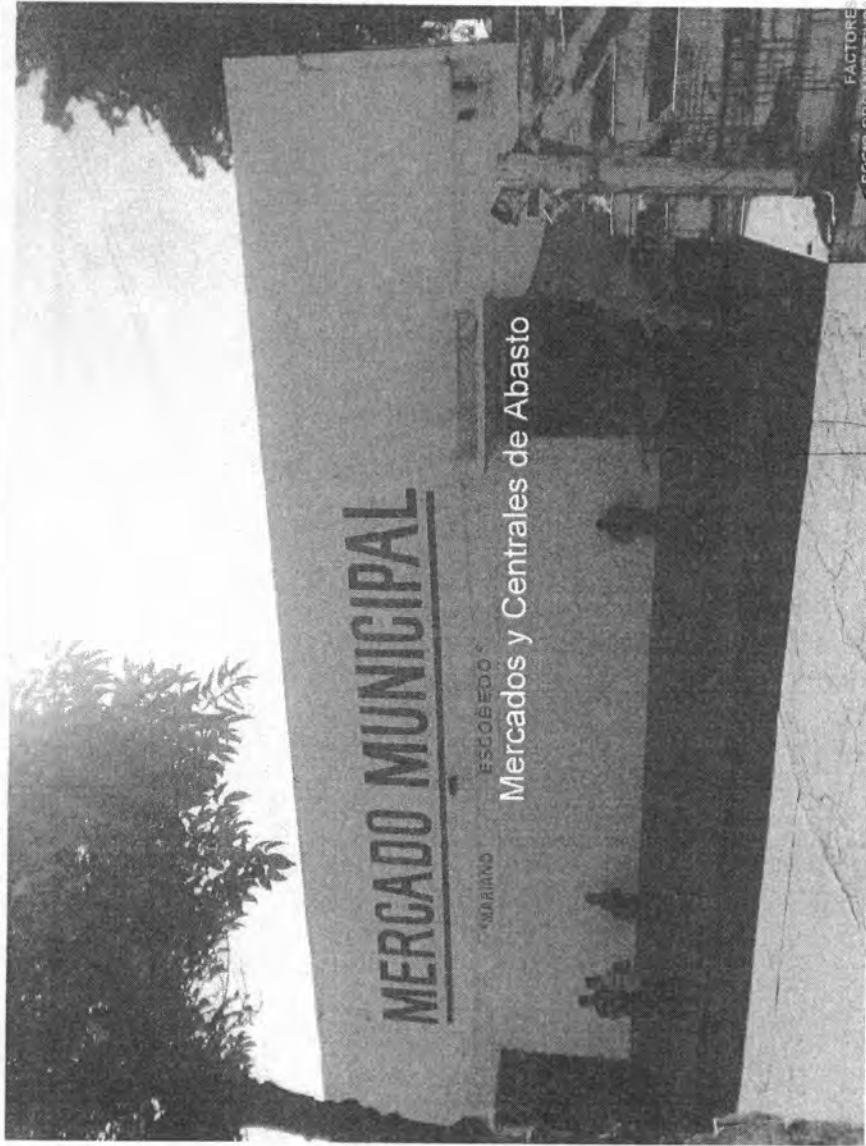
Atlas de Riesgos Tultitlán

0000242



Coordinación General de Protección Civil del Estado de México
Ayuntamiento Constitucional de Tultitlán

Subsistema Afectable



Atlas de Riesgos Tultitlán

213



Subsistema Afectable
Mercados, Tianguis y Centrales de Abasto

Coordinación General de Protección Civil del Estado de México
Ayuntamiento Constitucional de Tultitlán


MERCADOS, TIANGUIS Y CENTRALES DE ABASTO (8 Registros)

Municipio:	TULTITLÁN	Cuarto de Inscripción:	009	Número consecutivo (Identificador en el mapa):	01	Número de Mapa:	20
1.- DATOS GENERALES							
Fecha de la Información:	15-ENE-2019	Tipo: MERCADO CUBIERTO					
Localidad:	SELEM	Nombre: MERCADO MUNICIPAL GENERAL MARIBO ESCOBEDO					
Sublocalidad:		Área: 1000m ²					
Categoría Administrativa:	BARRIO	Número de Establecimientos: 47					
Dirección:	MARIBO ESCOBEDO SM	Horario: 06:00 A 13:00 HRS.					
		Días Laborables: TODOS LOS DÍAS					
		Venta Principal de: DIVERSOS					
		Descripción del Lugar: LOCALES DE ABARROTES, COMIDA FLORESAL, MATERIAS PRIMAS.					
		CP: 54600					



Consecutivo 1

Municipio:	TULTITLÁN	Cuarto de Inscripción:	009	Número consecutivo (Identificador en el mapa):	02	Número de Mapa:	7
1.- DATOS GENERALES							
Fecha de la Información:	15-ENE-2019	Tipo: MERCADO CUBIERTO					
Localidad:	UNICO MORELOS 2 ^a SECC	Nombre: MERCADO MORELOS					
Sublocalidad:		Área: 80m ²					
Categoría Administrativa:	FRACCIONAMIENTO	Número de Establecimientos: 06					
Dirección:	PRADOS NORTE SAN CAS ESTD AV DEL RVO	Horario: 06:00 A 13:00 HRS.					
		Días Laborables: TODOS LOS DÍAS					
		Venta Principal de: DIVERSOS					
		Descripción del Lugar: LOCALES DE ABARROTES, COMIDA, MATERIAS PRIMAS.					
		CP: 54600					



Consecutivo 2

Atlas de Riesgos Tultitlán



Subsistema Afectable
Mercados, Tianguis y Centrales de Abasto

Coordinación General de Protección Civil del Estado de México
Ayuntamiento Constitucional de Tultitlán

Municipio:	TULTITLÁN	Número consecutivo (Identificador en el mapa)	03	Número de Mapa	2
1.- DATOS GENERALES					
Fecha de la información:	10-ENE-2019				
Localidad:	PRADOS				
Sublocalidad:					
Categoría Administrativa:	CONDOMINIO				
Dirección:	AV. PRADOS NORTE SN				
	CP:54930				
2.- DATOS ESPECÍFICOS					
Tipo: MERCADO COBERTO					
Nombre: MERCADO POPULAR PRADOS					
Área: 1000m ²					
Número de Establecimientos: 76					
Horario: 0600 A 1800 HRS.					
Días de Atención: TODOS LOS DÍAS					
Venta Principal de: DIVERSOS					
Descripción del Lugar: LOCALES DE ABARROTES, COMIDA, MATERIAS PRIMAS					



Consecutivo 3

Municipio:	TULTITLÁN	Número consecutivo (Identificador en el mapa)	04	Número de Mapa	7
1.- DATOS GENERALES					
Fecha de la información:	10-ENE-2019				
Localidad:	ALBORADA				
Sublocalidad:					
Categoría Administrativa:	FRACCIÓN/AMBITO				
Dirección:	LEANDRO VALLE SN				
	CP:54930				
2.- DATOS ESPECÍFICOS					
Tipo: MERCADO COBERTO					
Nombre: MERCADO ALBORADA I					
Área: 800m ²					
Número de Establecimientos: 20					
Horario: 0600 A 1800 HRS.					
Días de Atención: TODOS LOS DÍAS					
Venta Principal de: DIVERSOS					
Descripción del Lugar: LOCALES DE ABARROTES, COMIDA, MATERIAS PRIMAS					



Consecutivo 4

Atlas de Riesgos Tultitlán


216



Subsistema Afectable
Mercados, Tianguis y Centrales de Abasto

Coordinación General de Protección Civil del Estado de México
Ayuntamiento Constitucional de Tultitlán

Municipio:	TULTITLÁN	008	Número consecutivo (Identificador en el mapa)	06	10	Número de Mapa
1.- DATOS GENERALES						
Fecha de la información:	10-ENE-2019					
Localidad:	ALBORADA II					
Sublocalidad:						
Categoría Administrativa:	FRACCIONAMIENTO					
Dirección:	CONSTITUCION DE 1923 SIN					
	CP-54920					
2.- DATOS ESPECÍFICOS						
Tipo:		MERCADO CUBIERTO				
Nombre:		MERCADO DE ALBORADA II				
Área:		m ²				
Número de Establecimientos:		05				
Horario:		08:00 A 18:00 HRS.				
Días Laborables:		TODOS LOS DIAS				
Venta Principal de:		DIVERSOS				
Descripción del Lugar:		LOCALES DE ABARROTES, COMIDA, MATERIAS PRIMAS				



Consecutivo 5

Municipio:	TULTITLÁN	008	Número consecutivo (Identificador en el mapa)	06	23	Número de Mapa
1.- DATOS GENERALES						
Fecha de la información:	10-ENE-2019					
Localidad:	LA PROVIDENCIA					
Sublocalidad:						
Categoría Administrativa:	CONDOMINIO					
Dirección:	EX-HACIENDA LOS PORTALES SIN					
	CP-54900					
2.- DATOS ESPECÍFICOS						
Tipo:		CENTRAL DE ABASTOS TULTITLAN A.C				
Nombre:		CENTRAL DE ABASTOS TULTITLAN A.C				
Área:		2000m ²				
Número de Establecimientos:		300				
Horario:		08:00 A 18:00 HRS.				
Días Laborables:		TODOS LOS DIAS				
Venta Principal de:		DIVERSOS				
Descripción del Lugar:		LOCALES DE ABARROTES, COMIDA, MATERIAS PRIMAS				



Consecutivo 6

Atlas de Riesgos Tultitlán



Coordinación General de Protección Civil del Estado de México
Ayuntamiento Constitucional de Tultitlán

Subsistema Afectable



Atlas de Riesgos Tultitlán

217



Subsistema Afectable
Restaurantes

Coordinación General de Protección Civil del Estado de México
Ayuntamiento Constitucional de Tultitlán

BARES Y RESTAURANTES (11 Registros)

Municipio: TULTITLÁN	008 Código Municipal	Número consecutivo (identificador en el mapa) 01	37 Número de Mapa
1.- DATOS GENERALES			
Fecha de la información: 2/25/2018			
Nombre: RESTAURANTE-BAR "TOKAS LOPEZ PORTILLO"			
Localidad: SANTA MARÍA CUATEPEC	Capacidad: 250 PERSONAS	Días laborables: 365 DÍAS DEL AÑO	
Sublocalidad:	Horario: 7:00 A 12:00 HRS.	Categoría Administrativa: DELEGACION	
Dirección: LOPEZ PORTILLO 8 127 Y 321A	CP: 54000		
Combustibles			
Nombre:	GAS LP		
Tanques:	2		
Capacidad:	2000		
Total (Litros):	5000		



Consecutivo 1

Municipio: TULTITLÁN	008 Código Municipal	Número consecutivo (identificador en el mapa) 02	37 Número de Mapa
1.- DATOS GENERALES			
Fecha de la información: 2/25/2018			
Nombre: RESTAURANTE-BAR "VPS FUENTES DEL VALLE"			
Localidad: FUENTES DEL VALLE	Capacidad: 120 PERSONAS	Días laborables: 365 DÍAS DEL AÑO	
Sublocalidad:	Horario: 7:00 A 10:00 PM HRS.	Categoría Administrativa: FRACCIONAMIENTO	
Dirección:	CP: 54910		
Combustibles			
Nombre:			
Tanques:	1		
Capacidad:	1000		
Total (Litros):	1000		



Consecutivo 2

Atlas de Riesgos Tultitlán

Subsistema Afectable
Restaurants

Coordinación General de Protección Civil del Estado de México
Ayuntamiento Constitucional de Tultitlán

Municipio: TULTITLÁN	000 Cera Municipal	Número consecutivo (Identificador en el mapa) 03	27 Número de Mapa
1.- DATOS GENERALES			
Fecha de la información: 10/23/2019			
Localidad: BC. BELÉN	Nombre: RESTAURANTE-BAR "CAFETERIA HOVE"		
Sublocalidad:	Capacidad: 120 PERSONAS		
Categoría Administrativa: BARRIO	Días laborables: DE LUNES A SABADO		
	Horario: 12:00 A 10:00 PM HRS.		
	Combustibles		
	Nombre:: GAS LP		
	Tanques: 1		
	Capacidad: 300		
	Total (Lit):		
Dirección: AV. AYUNTAMIENTO #	CP: 64600		



Consecutivo 3

Municipio: TULTITLÁN	008 Cera Municipal	Número consecutivo (Identificador en el mapa) 04	27 Número de Mapa
1.- DATOS GENERALES			
Fecha de la información: 10/23/2019			
Localidad: BC. SANTAGUITO	Nombre: RESTAURANTE-BAR "RESTAURANTE XICALTLI"		
Sublocalidad:	Capacidad: 80 PERSONAS		
Categoría Administrativa: BARRIO	Días laborables: 365 DIAS DEL AÑO		
	Horario: 8:00 A 2:00 HRS.		
	Combustibles		
	Nombre:: GAS LP		
	Tanques: 1		
	Capacidad: 100		
	Total (Lit):		
Dirección: PROMOCION VICENTE GUERRERO 40	CP: 64600		



Consecutivo 4

Atlas de Riesgos Tultitlán

219

Subsistema Afectable
Restaurantes

Coordinación General de Protección Civil del Estado de México
Ayuntamiento Constitucional de Tultitlán

Municipio: TULTITLÁN	009 Clave Municipio	Número consecutivo (Identificador en el mapa) 05	21 Número de Mapa
1.- DATOS GENERALES			
Fecha de la información: 15/03/2019			
Localidad: B. REYES	Capacidad: 30 PERSONAS		
Sublocalidad:	Días laborables: 365 DIAS DEL AÑO		
Categoría Administrativa: BARRIO	Horario: 11:00 A 2:00 HRS.		
Combustibles			
Nombre: GAS LP			
Tanques: 1			
Capacidad: 300			
Total (Lit):			
CP: 54000			



Consecutivo 5

Municipio: TULTITLÁN	009 Clave Municipio	Número consecutivo (Identificador en el mapa) 04	20 Número de Mapa
1.- DATOS GENERALES			
Fecha de la información: 15/03/2019			
Localidad: B. SELEN	Capacidad: 100 PERSONAS		
Sublocalidad:	Días laborables: JUEVES A SABADO		
Categoría Administrativa: BARRIO	Horario: 2:00 A 10:00 HRS.		
Combustibles			
Nombre: GAS LP			
Tanques: 1			
Capacidad: 30			
Total (Lit):			
CP: 54000			



Consecutivo 6

Atlas de Riesgos Tultitlán

220

Subsistema Afectable
Restaurantes

Coordinación General de Protección Civil del Estado de México
Ayuntamiento Constitucional de Tultitlán

Municipio: TULTITLÁN	Código Municipal: 008	Número consecutivo (Identificador en el mapa): 07	Número de Mapa: 27
1.- DATOS GENERALES			
Fecha de la información: 10/22/2019			
Localidad: SO. BELEM			
Sublocalidad:			
Categoría Administrativa: BARRIO			
Dirección: AV. AYUNTAMIENTO 8			
CP: 54000			
2.- DATOS ESPECIFICOS			
Nombre: RESTAURANTE-BAR "LA ROCA DE LOS REYES"			
Capacidad: 40 PERSONAS			
Días laborables: 365 DÍAS DEL AÑO			
Horario: 8:00 A 2:00 HRS.			
Combustibles			
Nombre:			
Tanques: 1			
Capacidad: 300			
Total (Litros):			



Consecutivo 7

Municipio: TULTITLÁN	Código Municipal: 008	Número consecutivo (Identificador en el mapa): 08	Número de Mapa: 27
1.- DATOS GENERALES			
Fecha de la información: 10/22/2019			
Localidad: SAN JUAN			
Sublocalidad:			
Categoría Administrativa: BARRIO			
Dirección: DAM ORDAN 9			
CP: 54000			
2.- DATOS ESPECIFICOS			
Nombre: RESTAURANTE-BAR "BAR ANGEL"			
Capacidad: 50 PERSONAS			
Días laborables: 365 DÍAS DEL AÑO			
Horario: 8:00 A 2:00 HRS.			
Combustibles			
Nombre: GAS LP			
Tanques: 1			
Capacidad: 300			
Total (Litros):			



Consecutivo 8

Atlas de Riesgos Tultitlán

221

(10)

0000251

Subsistema Afectable
Restauranterías

Coordinación General de Protección Civil del Estado de México
Ayuntamiento Constitucional de Tultitlán

Municipio: TULTITLÁN	Código Municipal: 008	Número consecutivo (Identificador en el mapa): 09	Número de Mapa: 27
1.- DATOS GENERALES			
Fecha de la información: 16/02/2019			
Localidad: SANTOAGUITO			
Sublocalidad:			
Categoría Administrativa: BARRIO			
Dirección: AV/ HIDALGO 9			
CP: 54000			
2.- DATOS ESPECÍFICOS			
Nombre: RESTAURANTE-BAR "KINGS PIZZA"			
Capacidad: 50 PERSONAS			
Días laborables: 365 DÍAS DEL AÑO			
Horario: 12:00 A 07:00 HRS.			
Combustibles			
Nombre:	GAS LP		
Tanques:	1		
Capacidad:	300		
Total (Litros):			





Consecutivo 9

Municipio: TULTITLÁN	Código Municipal: 008	Número consecutivo (Identificador en el mapa): 10	Número de Mapa: 17
1.- DATOS GENERALES			
Fecha de la información: 16/02/2019			
Localidad: SANTOAGUITO			
Sublocalidad:			
Categoría Administrativa: BARRIO			
Dirección: ISIDORO ALCAMA 18			
CP: 54000			
2.- DATOS ESPECÍFICOS			
Nombre: RESTAURANTE-BAR "LAS TRANCAS"			
Capacidad: 70 PERSONAS			
Días laborables: LUNES A SABADO			
Horario: 12:00 A 12:00 HRS.			
Combustibles			
Nombre:	GAS LP		
Tanques:	1		
Capacidad:	300		
Total (Litros):			



Consecutivo 10



(13)




Alcaldía de Riesgos Tultitlán



Subsistema Afectable
Restaurantes

Coordinación General de Protección Civil del Estado de México
Ayuntamiento Constitucional de Tultitlán

Municipio: TULTITLÁN	008 Clave Número	Número consecutivo (Identificador en el mapa) 11	17 Número de Mapa
1.- DATOS GENERALES			
Fecha de la información: 10/22/2019			
Localidad: AMATITLÁN	Nombre: RESTAURANTE-BAR "EL DELITE"		
Sublocalidad:	Capacidad: 40 PERSONAS		
Categoría Administrativa: SARRIO	Días laborables: 365 DÍAS DEL AÑO		
Dirección: SICRO PABELLA 1	Horario: 6:00 A 6:00 HRS.		
	Nombre: Combustibles		
	Tipo: GLAS LP		
	Temperatura: 1		
	Capacidad: 120		
	Total (Litros):		
	CP: 91900		




Consecutivo 11



Coordinación General de Protección Civil del Estado de México
Ayuntamiento Constitucional de Tultitlán

Subsistema Afectable



Atlas de Riesgos Tultitlán

224



Coordinación General de Protección Civil del Estado de México
Ayuntamiento Constitucional de Tultitlán

Subsistema Afectable
Templos


TEMPLOS (10Registros)

Municipio	608 Código Municipal	Número consecutivo 01 (Identificador en el mapa)	Número de Mapa
TULTITLÁN	608		21
1.- DATOS GENERALES			
Fecha de la Información:	09-08-19	2.- DATOS ESPECÍFICOS	
Localidad:	SAN ANTONIO	PARROQUIA DE SAN ANTONIO DE ÁGUA	
Sublocalidad:	SAN ANTONIO TULTITLÁN	Nombre del templo:	
Categoría:	COLONIA	Religión: CATOLICA	
Administrativa:		Capacidad: 700 PERSONAS	
Dirección:	CALLE DE SAN ANTONIO 1		
CP:	56216		



Consecutivo 1

Municipio	608 Código Municipal	Número consecutivo 02 (Identificador en el mapa)	Número de Mapa
TULTITLÁN	608		17
1.- DATOS GENERALES			
Fecha de la Información:	07-08-19	2.- DATOS ESPECÍFICOS	
Localidad:	SAN ANTONIO	Nombre del templo:	
Sublocalidad:	SAN ANTONIO	Religión: CATOLICA	
Categoría:	ERUDIO	Capacidad: 350 PERSONAS	
Administrativa:			
Dirección:	AVENIDA S/N		
CP:	56210		



Consecutivo 2

(23)

Atlas de Riesgos Tultitlán



Subsistema Afectable
Templos

Coordinación General de Protección Civil del Estado de México
Ayuntamiento Constitucional de Tlaxitlán

Municipio : TUXTEPEC	Clave Municipal : 028	Número consecutivo (identificador en el mapa) : 03	Número de Mapa : 7
1.- DATOS GENERALES Fecha de la información: Localidad: Sublocalidad: Categoría Administrativa: Dirección: CP:			
SAN PABLO DE LAS SALINAS PUEBLO AV. SAN PABLO Y CARRILLO DE DOMINGUEZ S/N 54235			
2.- DATOS ESPECÍFICOS Nombre del templo: Religión: Capacidad:			
IGLESIA DE SAN PEDRO Y SAN PABLO CATÓLICA 310 PERSONAS			



Consecutivo 3

Municipio : TUXTEPEC	Clave Municipal : 028	Número consecutivo (identificador en el mapa) : 04	Número de Mapa : 7
1.- DATOS GENERALES Fecha de información: Localidad: Sublocalidad: Categoría Administrativa: Dirección: CP:			
15-05-2021 MATUTLAS EL BARRO ADMINISTRATIVA: CALLE JARDIN FAJELA S/N 54348			
2.- DATOS ESPECÍFICOS Nombre del templo: Religión: Capacidad:			
MATUTLAS CATÓLICA 200 PERSONAS			



Consecutivo 4

Atlas de Riesgos Tlaxitlán



Subsistema Afectable
Templos

Coordinación General de Protección Civil del Estado de México
Ayuntamiento Constitucional de Tultitlán

CP: 54925

Municipio	TULTITLÁN	058	05	14
		21-11-2019	(identificador en el mapa)	Número de Mapa
1.- DATOS GENERALES				
Fecha de información:	14-10-2019			
Localidad:	JURISDICCION			
Sublocalidad:				
Categoría:	ZONA INDUSTRIAL			
Administrativa:				
Dirección:	INSURRECCION 578			
CP:	54925			
2.- DATOS ESPECIFICOS				
Nombre templo:	del CAPELLA DEL SEÑO JESUS			
Religión:	CATOLICA			
Capacidad:	200 PERSONAS			



Consecutivo 5

Municipio	TULTITLÁN	058	06	24
		21-11-2019	(identificador en el mapa)	Número de Mapa
1.- DATOS GENERALES				
Fecha de información:	14-10-2019			
Localidad:	LOS REYES			
Sublocalidad:				
Categoría:	COLOMIA			
Administrativa:				
Dirección:	AUREOCTE 8			
CP:				
2.- DATOS ESPECIFICOS				
Nombre templo:	del NUESTRA SEÑORA DE LA SOLIDAD			
Religión:	CATOLICA			
Capacidad:	250 PERSONAS			



Consecutivo 6

227

Atlas de Riesgos Tultitlán

[Handwritten signatures]

[Handwritten signatures]



Subsistema Afectable
Templos

Comisión General de Proyección Civil del Estado de México
Ayuntamiento Constitucional de Tlaxitlán

Directo de LA CATEDRAL DE SAN FRANCISCO DE ASIS CHIZAM di:	Capacidad: 300 PERSONAS
CP: 54844	

Municipio	TULTEZAM	009	Número consecutivo 97 (Identificador en el mapa)	Número de Mapa	45
Clave Municipal					
1.- DATOS GENERALES					
Fecha de Información:	10-DEC-2019	Nombre del templo: del SAN FRANCISCO DE ASIS CHIZAM			
Localidad:	SAN FRANCISCO CHIZAM	Templo:			
Sublocalidad:		Religión: católica			
Categoría Administrativa:	POZOL	Capacidad: 300 PERSONAS			
Discretó:	OCITO S/N	CP: 54844			



Consecutivo 7

Municipio	TULTEZAM	009	Número consecutivo 08 (Identificador en el mapa)	Número de Mapa	36
Clave Municipal					
1.- DATOS GENERALES					
Fecha de Información:	10-DEC-2019	Nombre del templo: del SAN RAFAEL AGUSTO ?			
Localidad:	FUENTES DEL VALLE	Templo:			
Sublocalidad:		Religión: católica			
Categoría Administrativa:	FRACCIONAMIENTO	CP: 54844			



Consecutivo 8



Coordinación General de Protección Civil del Estado de México
Ayuntamiento Constitucional de Tultitlán

Subsistema Afectable
Templos

Categoría Administrativa: Dirección TORREAF 101 D:	COLORZA CP: 54325	Capacidad: 150 PERSONAS
--	----------------------	-------------------------



Consecutivo 9

Municipio: TULTITLÁN Clave municipal: 028	Número consecutivo 09 (identificador en el mapa)	Número de Mapa: 28
1.- DATOS GENERALES		
Fecha de Información: La 10-DIC-2019	Nombre del templo: del CAFFIJA DE FUERTE SERENA DE LA CAUCALLAMA	
Localidad: FUERTES DEL VALLE	Religión: CATOLICA	
Sublocalidad:		
Categoría Administrativa: FACCIONAMIENTO	Capacidad: 150 PERSONAS	
Dirección: AV. REYES HERCÉS S/N		
D:		
CP: 54344		

Municipio: TULTITLÁN Clave municipal: 028	Número consecutivo 10 (identificador en el mapa)	Número de Mapa: 29
1.- DATOS GENERALES		
Fecha de Información: La 10-DIC-2019	Nombre del templo: del IGLESIA VERDAD Y ESPERANZA INTERNACIONAL TULTITLÁN	
Localidad: NOROCCIDENTE 1ª SECC	Religión: CRISTIANA	
Sublocalidad:		
D:		

[Handwritten signatures and initials]

Atlas de Riesgos Tultitlán



Subsistema Afectable
Templos

Coordinación General de Protección Civil del Estado de México
Ayuntamiento Constitucional de Tlaxcala



Consecutivo 10

220

Handwritten signatures and notes, including the name "CARRERA" and other illegible scribbles.


Atlas de Riesgos Tlaxcala

Handwritten signatures and initials at the bottom of the page.



Subsistema Afectable
Tempos

Coordinación General de Protección Civil del Estado de México
Ayuntamiento Constitucional de Tultitlán



FACTORES
ORGANIZATIVOS

Atlas de Riesgos Tultitlán



Subsistema Afectable
Tiendas de Autoservicio y Departamentales

Coordinación General de Prolación Civil del Estado de México
Ayuntamiento Constitucional de Tultitlán


TIENDAS DE AUTOSERVICIO Y DEPARTAMENTALES (13 Registros)

Municipio:	TULTITLÁN	008	Código Municipal	61	Número de mapa	21
1.- DATOS GENERALES						
Fecha de la información:	04-ENE-19					
Localidad:	SAN ANTONIO					
Sublocalidad:	COLONA					
Categoría Administrativa:	COLONA					
Dirección:	HUALDO 7	CP:	54900			
2.- DATOS ESPECÍFICOS						
Tipo: TIENDA DEPARTAMENTAL						
Nombre: FARMISA SAN ANTONIO						
Horario: 08:00-21:00 HRS.						
Establecimientos Internos						
Restaurantes:						
Cines:						
Otras:						
Bancos:						
Nombre: Combustibles						
Taraques:						
Capacidad:						
Total (Lbs):						



Consecutivo 1

Municipio:	TULTITLÁN	008	Código Municipal	63	Número de mapa	21
1.- DATOS GENERALES						
Fecha de la información:	04-ENE-19					
Localidad:	SAN ANTONIO					
Sublocalidad:	COLONA					
Categoría Administrativa:	COLONA					
Dirección:	AV. SAN ANTONIO 11	CP:	54900			
2.- DATOS ESPECÍFICOS						
Tipo: TIENDA DEPARTAMENTAL						
Nombre: ELEKTRA SAN ANTONIO						
Horario: 08:00-18:00 HRS.						
Establecimientos Internos						
Restaurantes:						
Cines:						
Otras:						
Bancos:						
Nombre: Combustibles						
Taraques:						
Capacidad:						
Total (Lbs):						



Consecutivo 2

Aulas de Riesgos Tultitlán



Subsistema Afectable
Templos

Coordinación General de Protección Civil del Estado de México
Ayuntamiento Constitucional de Tultitlán

Municipio:	TULTITLÁN	028	Código Municipal	03	Número consecutivo (Identificador en el mapa)	27	Número de mapa
1.- DATOS GENERALES							
Fecha de la información: 04-ENE-19							
2.- DATOS ESPECÍFICOS							
Tipo: TIENDA DEPARTAMENTAL							
Nombre: COPPEL SAN ANTONIO							
Horario: 09:00-19:00 hrs.							
Establecimientos Internos:							
Tiendas:							
Restaurantes:							
Claves:							
Otros:							
Bancos:							
Nombre: Combustibles							
Tiempo:							
Capacidad:							
Total (Litro):							
Dirección: AV. SAN ANTONIO 11							
CP: 5400							




Consecutivo 3

Municipio:	TULTITLÁN	028	Código Municipal	04	Número consecutivo (Identificador en el mapa)	27	Número de mapa
1.- DATOS GENERALES							
Fecha de la información: 04-ENE-19							
2.- DATOS ESPECÍFICOS							
Tipo: TIENDA DEPARTAMENTAL							
Nombre: ELKTRA							
Horario: 09:00-19:00 hrs.							
Establecimientos Internos:							
Tiendas:							
Restaurantes:							
Claves:							
Otros:							
Bancos:							
Nombre: Combustibles							
Tiempo:							
Capacidad:							
Total (Litro):							
Dirección: ADOLFO LOPEZ MATEOS SA							
CP: 5400							



Consecutivo 4


Atlas de Riesgos Tultitlán



Subsistema Afectable
Templos


Coordinación General de Protección Civil del Estado de México
Ayuntamiento Constitucional de Tultitlán

Municipio:	TULTITLÁN	068	Número consecutivo (identificador en el mapa):	06	Número de mapa:	27
1.- DATOS GENERALES						
Fecha de la información: 04-ENE-19						
Localidad:	SAN JUAN		Nombre:	BOGESA AURRERA TULTITLÁN OTE		
Sublocalidad:			Horario:	09:00 A 22:00 HRS.		
Categoría Administrativa:	BARRO		Establecimientos Internos:			
			Tenidas:			
			Restaurantes:		Bancos:	
			Otros:		Otros:	
					Combustibles	
Dirección:	TULTITLÁN OTE. 79		Nombre:			
			Tenidas:			
			Capacidad:			
			Total (Lit):			
			CP:	54800		



Consecutivo 5

Municipio:	TULTITLÁN	068	Número consecutivo (identificador en el mapa):	06	Número de mapa:	14
1.- DATOS GENERALES						
Fecha de la información: 04-ENE-19						
Localidad:	JARDINES DE SAN PABLO		Nombre:	COPEL PLAZA JARDINES		
Sublocalidad:			Horario:	8:30 - 20:30 HRS.		
Categoría Administrativa:	CONDOMINIO		Establecimientos Internos:			
			Tenidas:			
			Restaurantes:		Bancos:	
			Otros:		Otros:	
					Combustibles	
Dirección:	AVENIDA PRADOS 561		Nombre:			
			Tenidas:			
			Capacidad:			
			Total (Lit):			
			CP:	54830		



Consecutivo 6

204

Atlas de Riesgos Tultitlán

Subsistema Afectable
Templos

Coordinación General de Protección Civil del Estado de México
Ayuntamiento Constitucional de Tultitlán

Municipio:	TULTITLÁN	008	07	50
1.- DATOS GENERALES		Número consecutivo (Identificador en el mapa)		
Fecha de la información:		2.- DATOS ESPECÍFICOS		
Localidad:		Nombre:		
Sublocalidad:		Horario:		
Categoría Administrativa:		Tendencias:		
Dirección:		Restaurantes:		
		Bancos:		
		Otros:		
		Nombre:		
		Temas:		
		Capacidad:		
		Total (Lab):		



Consecutivo 7

Municipio:	TULTITLÁN	008	08	46
1.- DATOS GENERALES		Número consecutivo (Identificador en el mapa)		
Fecha de la información:		2.- DATOS ESPECÍFICOS		
Localidad:		Nombre:		
Sublocalidad:		Horario:		
Categoría Administrativa:		Tendencias:		
Dirección:		Restaurantes:		
		Bancos:		
		Otros:		
		Nombre:		
		Temas:		
		Capacidad:		
		Total (Lab):		




Consecutivo 8

Atlas de Riesgos Tultitlán

Subsistema Afectable
Tempos


Coordinación General de Protección Civil del Estado de México
Ayuntamiento Constitucional de Tultitlán

Municipio:	TULTITLÁN	008	008	47
Clave Municipal:				
1.- DATOS GENERALES	Número consecutivo (Identificador en el mapa): 09			
Fecha de la información:	04-ENE-19	2.- DATOS ESPECÍFICOS		
Localidad:	BELLO HORIZONTE	Tipo: TIENDA DEPARTAMENTAL		
Sublocalidad:		Nombre: COMERCIAL MEXICANA		
Categoría Administrativa:	COLONIA	Horario: 08:00 A 22:00 HRS.		
Dirección:	AV. LOPEZ PORTILLO 890	Establecimientos Internos		
	CP: 54900	Tiempo de respuesta: Bancos:		
		Otros: Combustibles		
		Nombre: GAS LP		
		Temperatura: 2600		
		Capacidad: 1500		
		Total (Lit):		



Consecutivo 9

Municipio:	TULTITLÁN	008	10	37
Clave Municipal:				
1.- DATOS GENERALES	Número consecutivo (Identificador en el mapa): 10			
Fecha de la información:	04-ENE-19	2.- DATOS ESPECÍFICOS		
Localidad:	FUENTES DEL VALLE	Tipo: TIENDA DEPARTAMENTAL		
Sublocalidad:		Nombre: BODEGA AURRENA FUENTES DEL VALLE		
Categoría Administrativa:	FRACCIONAMIENTO	Horario: 08:00 A 22:00 HRS.		
Dirección:	AV. LOPEZ PORTILLO 660	Establecimientos Internos		
	CP: 54910	Tiempo de respuesta: Bancos:		
		Otros: Combustibles		
		Nombre: GAS MUNICIPAL		
		Temperatura:		
		Capacidad:		
		Total (Lit):		



Consecutivo 10


[Handwritten signatures and notes]

Aldo de Riesgos Tultitlán

Subsistema Afectable
Templos


Coordinación General de Protección Civil del Estado de México
Ayuntamiento Constitucional de Tultitlán

Municipio:	TULTITLÁN	009	Código Municipal	11	Número consecutivo (identificador en el mapa)	4	Número de mapa
1.- DATOS GENERALES							
Fecha de la información:	04-ENE-19						
Localidad:	SAN PABLO DE LAS SALINAS						
Sublocalidad:	CONDOMINIO						
Categoría Administrativa:	CONDOMINIO						
Dirección:	RECURSOS HIDRÁULICOS #200						
	CP: 54035						
2.- DATOS ESPECÍFICOS							
Tipo: TIENDA DEPARTAMENTAL							
Nombre: BODEGA ALBERCA SAN PABLO DE LAS SALINAS							
Horario: 06:00 A 22:00 HRS.							
Establecimientos Internos							
Servicios:							
Restaurantes:							
Clases:							
Otros:							
Bancos:							
Combustibles:							
Nombre:							
Turques:							
Capacidad:							
Total (Lit):							



Consecutivo 11

Municipio:	TULTITLÁN	009	Código Municipal	12	Número consecutivo (identificador en el mapa)	42	Número de mapa
1.- DATOS GENERALES							
Fecha de la información:	04-ENE-19						
Localidad:	CD LABOR						
Sublocalidad:	FRACCIONAMIENTO						
Categoría Administrativa:	FRACCIONAMIENTO						
Dirección:	BOLLEVARO REFORMA S/N						
	CP:						
2.- DATOS ESPECÍFICOS							
Tipo: TIENDA DEPARTAMENTAL							
Nombre: CHEDRAUI CD LABOR SUC 100							
Horario: 07:00 A 23:00 HRS.							
Establecimientos Internos							
Restaurantes:							
Clases:							
Otros:							
Bancos:							
Combustibles:							
Nombre:							
Turques:							
Capacidad:							
Total (Lit):							



Consecutivo 12

Atlas de Riesgos Tultitlán


237



Subsistema Afectable
Templos

Coordinación General de Protección Civil del Estado de México
Ayuntamiento Constitucional de Tultitlán

Municipio:	TULTITLÁN	Código Catastral	007	Número consecutivo (ordenador en mapas)	15	Número de mapas	34
1.- DATOS GENERALES							
Fecha de la información: 04-ENE-18							
Localidad:	LOS REYES						
Sublocalidad:	BARRIO						
Categoría Administrativa:	BARRIO						
Dirección:	BOULEVARD TULTITLÁN 6056						
		CP:	64000				
2.- DATOS ESPECÍFICOS							
Tipo: TIENDA DEPARTAMENTAL							
Nombre: MERCADO GORRANA							
Horario: 7:30 A 12:15 HS							
Establecimientos Internos							
Tiendas							
Restaurantes:							
Chinos:							
Otros:							
Bancos:							
Comercios:							
Combustibles:							
Nombre:	GLAS 1971						
Tanques:							
Capacidad:							
Total (Litros):	32000						




Consecutivo 13



Coordinación General de Protección Civil del Estado de México
Ayuntamiento Constitucional de Tultitlán

Subsistema Regulador

SECCIÓN VII SUBSISTEMA REGULADOR



239

Alcalde de Riesgos Tultitlán



Subsistema Regulador

Coordinación General de Protección Civil del Estado de México
Ayuntamiento Constitucional de Tultitlán

VII.- SUBSISTEMA REGULADOR

La determinación del sistema afectable está en función del diagnóstico de riesgos; como resultado de la identificación de los agentes perturbadores a los que está expuesto la población, sus bienes y el entorno en general.

El conocimiento de aquellas entidades que pueden ser afectadas por una calamidad es prioritario en la planeación de todos los programas en favor de la protección civil, para lo fin se requiere de información específica, como es: el número de personas que ocupan el inmueble, el lugar donde se encuentra ubicado, el equipo de seguridad con el que cuenta, etc. Variables que aportan el grado de vulnerabilidad al que está expuesto dicha entidad.

En la etapa de determinación de sistemas afectables se considera la mayor incidencia de los fenómenos perturbadores en la zona donde se encuentra ubicada la instalación a proteger, la determinación de los riesgos internos y externos, así como su probabilidad de ocurrencia, el análisis de los dispositivos de control y medidas de emergencia con los que cuenta para enfrentarlos.

Conjuntamente la información se diseñan escenarios donde se pueden incluir los fenómenos perturbadores y la afectabilidad, de forma que se logre la construcción de modelos, bajo los cuales se involucran las condiciones a efectuarse y se determinan las acciones a emprender; de tal manera que la integración de programas y planes de prevención, atención y ejecución de acciones materiales a fin de prevenir, mitigar, abatir y abatir las consecuencias destructivas de desastres, son las principales acciones del subsistema regulador.

Está constituido por la organización de instituciones, acciones, normas, programas y obras destinadas a proteger a los agentes afectables, a prevenir y controlar los efectos destructivos de los fenómenos o agentes perturbadores, para propiciar de manera eficaz la vuelta a la normalidad después de un desastre o catástrofe.

Los programas de Protección Civil se implementan en diferentes niveles de acción:

- > Federal
- > Estatal
- > Municipal
- > Interno
- > Específico y
- > Especial

La organización del sistema descansa en tres estructuras fundamentales:

Consultiva: integrada por los consejos nacional, estatal y municipal, con funciones de coordinación, consulta y toma de decisiones.

Ejecutiva: integrada por el presidente de la República y el Secretario de Gobernación (sus similares a nivel estatal y municipal), las unidades estatales y municipales, y las unidades internas de los organismos de la administración pública. La elaboración, integración, coordinación y operación de los diferentes programas a los distintos niveles son sus funciones principales.

Participativa: integrada por grupos voluntarios y población en general, quienes con su participación social complementan el esquema de la estructura organizacional de la Protección Civil.

Atlas de Riesgos Tultitlán



Subsistema Regulador

Coordinación General de Protección Civil del Estado de México
Ayuntamiento Constitucional de Tultitlán

REGISTROS ADMINISTRATIVOS DEL SUBSISTEMA REGULADOR



Alcaldía de Riesgos Tultitlán

241

Subsistema Regulador
Centros de Respuesta Inmediata y Auxilio

Coordinación General de Protección Civil del Estado de México
Ayuntamiento Constitucional de Tultitlán

CENTROS DE RESPUESTA INMEDIATA Y AUXILIO (4Registros)

Municipio: TULTITLÁN Código Municipio: 009	Número consecutivo (Identificador en el Mapa): 01 Número de Mapa: 27																																				
1.- DATOS GENERALES																																					
Fecha de la información: 27-Mar-19	Nombre: PROTECCIÓN CIVIL Y BOMBEROS																																				
Localidad: LOS REYES	Tipo de Centro: SERVICIO DE EMERGENCIA Y AUXILIO																																				
Sublocalidad:																																					
Categoría Administrativa: COLOMA																																					
Dirección: AV. INDEPENDENCIA SIN																																					
CP: 54000																																					
<table border="0"> <tr> <td>Recursos Humanos:</td> <td>Recursos Materiales:</td> </tr> <tr> <td>Medicinas: 0</td> <td>Ambulancias: 2</td> </tr> <tr> <td>Equipos: 0</td> <td>Helicópteros: 0</td> </tr> <tr> <td>Bombas: 4</td> <td>Perifoneos: 0</td> </tr> <tr> <td>Protección: 10</td> <td>Motocicletas: 0</td> </tr> <tr> <td>Policías: 0</td> <td>Automóviles: 7</td> </tr> <tr> <td>Militares: 0</td> <td>Grúas: 0</td> </tr> <tr> <td>Otros: 8</td> <td>Camionetas: 3</td> </tr> <tr> <td></td> <td>Equipos para pelotas: 0</td> </tr> <tr> <td></td> <td>Equipos para otros: 0</td> </tr> <tr> <td></td> <td>Insonorizado: 3</td> </tr> <tr> <td></td> <td>Equipo Acústico: 1</td> </tr> <tr> <td></td> <td>Equipo de comunicación: 1</td> </tr> <tr> <td>Recursos:</td> <td>Situación y rescate:</td> </tr> <tr> <td>Camión comando: 0</td> <td>Alta montaña: 0</td> </tr> <tr> <td>Acústico: 0</td> <td>Antibombas: 0</td> </tr> <tr> <td>Órgas: 0</td> <td></td> </tr> <tr> <td>Caballo: 0</td> <td></td> </tr> </table>		Recursos Humanos:	Recursos Materiales:	Medicinas: 0	Ambulancias: 2	Equipos: 0	Helicópteros: 0	Bombas: 4	Perifoneos: 0	Protección: 10	Motocicletas: 0	Policías: 0	Automóviles: 7	Militares: 0	Grúas: 0	Otros: 8	Camionetas: 3		Equipos para pelotas: 0		Equipos para otros: 0		Insonorizado: 3		Equipo Acústico: 1		Equipo de comunicación: 1	Recursos:	Situación y rescate:	Camión comando: 0	Alta montaña: 0	Acústico: 0	Antibombas: 0	Órgas: 0		Caballo: 0	
Recursos Humanos:	Recursos Materiales:																																				
Medicinas: 0	Ambulancias: 2																																				
Equipos: 0	Helicópteros: 0																																				
Bombas: 4	Perifoneos: 0																																				
Protección: 10	Motocicletas: 0																																				
Policías: 0	Automóviles: 7																																				
Militares: 0	Grúas: 0																																				
Otros: 8	Camionetas: 3																																				
	Equipos para pelotas: 0																																				
	Equipos para otros: 0																																				
	Insonorizado: 3																																				
	Equipo Acústico: 1																																				
	Equipo de comunicación: 1																																				
Recursos:	Situación y rescate:																																				
Camión comando: 0	Alta montaña: 0																																				
Acústico: 0	Antibombas: 0																																				
Órgas: 0																																					
Caballo: 0																																					



Consecutivo 1

Atlas de Riesgos Tultitlán

Subsistema Regulador
Centros de Respuesta Inmediata y Auxilio

Coordinación General de Protección Civil del Estado de México
Ayuntamiento Constitucional de Tultitlán

Municipio:	TULTITLÁN	009	Número consecutivo (Identificación en el Mapa):	02	Número de Mapa:	10																																		
1.- DATOS GENERALES																																								
Fecha de la Información: 27-MAR-19																																								
Localidad: EL BOCO																																								
Sublocalidad:																																								
Categoría Administrativa: CONDOMINIO																																								
Dirección: AV. PRADOS BN																																								
CF-54924																																								
2.- DATOS ESPECÍFICOS																																								
Nombre: PROTECCION CIVIL Y BOMBIEROS																																								
Tipo de Centro: SERVICIO DE EMERGENCIA Y AUXILIO																																								
<table border="0"> <tr> <td>Rescatistas Humanos</td> <td>Rescatistas Mecánicas</td> </tr> <tr> <td>Médicos: 0</td> <td>Ambulancias: 1</td> </tr> <tr> <td>Enfermeras: 0</td> <td>Helicópteros: 0</td> </tr> <tr> <td>Rescatistas: 2</td> <td>Repulsa: 0</td> </tr> <tr> <td>Policias: 0</td> <td>Motociclistas: 0</td> </tr> <tr> <td>Militares: 0</td> <td>Autosocorristas: 0</td> </tr> <tr> <td>Otros: 0</td> <td>Ortistas: 0</td> </tr> <tr> <td></td> <td>Camionetas: 1</td> </tr> <tr> <td></td> <td>Maquinaria pesada: 0</td> </tr> <tr> <td></td> <td>Equipo contra incendios: 1</td> </tr> <tr> <td></td> <td>Equipo Acústico: 0</td> </tr> <tr> <td></td> <td>Equipo de comunicación: 1</td> </tr> <tr> <td>Rescatistas Contra Incendio:</td> <td>Búsqueda y rescate:</td> </tr> <tr> <td>Autosocorristas: 0</td> <td>Alta montaña: 0</td> </tr> <tr> <td>Otros: 0</td> <td></td> </tr> <tr> <td>Criaderos:</td> <td>Perreros guía:</td> </tr> <tr> <td></td> <td></td> </tr> </table>							Rescatistas Humanos	Rescatistas Mecánicas	Médicos: 0	Ambulancias: 1	Enfermeras: 0	Helicópteros: 0	Rescatistas: 2	Repulsa: 0	Policias: 0	Motociclistas: 0	Militares: 0	Autosocorristas: 0	Otros: 0	Ortistas: 0		Camionetas: 1		Maquinaria pesada: 0		Equipo contra incendios: 1		Equipo Acústico: 0		Equipo de comunicación: 1	Rescatistas Contra Incendio:	Búsqueda y rescate:	Autosocorristas: 0	Alta montaña: 0	Otros: 0		Criaderos:	Perreros guía:		
Rescatistas Humanos	Rescatistas Mecánicas																																							
Médicos: 0	Ambulancias: 1																																							
Enfermeras: 0	Helicópteros: 0																																							
Rescatistas: 2	Repulsa: 0																																							
Policias: 0	Motociclistas: 0																																							
Militares: 0	Autosocorristas: 0																																							
Otros: 0	Ortistas: 0																																							
	Camionetas: 1																																							
	Maquinaria pesada: 0																																							
	Equipo contra incendios: 1																																							
	Equipo Acústico: 0																																							
	Equipo de comunicación: 1																																							
Rescatistas Contra Incendio:	Búsqueda y rescate:																																							
Autosocorristas: 0	Alta montaña: 0																																							
Otros: 0																																								
Criaderos:	Perreros guía:																																							



Consecutivo 2

Alfaro de Riesgos Tultitlán

(Handwritten signatures and marks)

Subsistema Regulador
Centros de Respuesta Inmediata y Auxilio

Coordinación General de Protección Civil del Estado de México
Ayuntamiento Constitucional de Tultitlán


Municipio: TULTITLÁN	Número consecutivo (Identificador en el Mapa): 008	03	Número de Mapa: 45																								
1.- DATOS GENERALES																											
Fecha de la información: 27-MAR-19	Nombre: PROTECCION CIVIL Y BOMBEROS																										
Tipo de Centro: SERVICIO DE EMERGENCIA Y AUXILIO																											
Localidad: FAMESA I	<table border="0"> <tr> <td>Recursos Humanos</td> <td>Recursos Materiales</td> </tr> <tr> <td>Médicos: 0</td> <td>Ambulancias: 1</td> </tr> <tr> <td>Enfermeras: 0</td> <td>Helicópteros: 0</td> </tr> <tr> <td>Rescatistas: 2</td> <td>Patrolas: 0</td> </tr> <tr> <td>Bomberos: 9</td> <td>Autobombas: 0</td> </tr> <tr> <td>Voluntarios: 0</td> <td>Autos: 0</td> </tr> <tr> <td>Motociclistas: 0</td> <td>Grúas: 0</td> </tr> <tr> <td>Otros: 0</td> <td>Camionetas: 3</td> </tr> <tr> <td></td> <td>Máquinaria pesada: 0</td> </tr> <tr> <td></td> <td>Equipo contra incendios: 0</td> </tr> <tr> <td></td> <td>Equipo Acústico: 0</td> </tr> <tr> <td></td> <td>Equipo de comunicación: 1</td> </tr> </table>			Recursos Humanos	Recursos Materiales	Médicos: 0	Ambulancias: 1	Enfermeras: 0	Helicópteros: 0	Rescatistas: 2	Patrolas: 0	Bomberos: 9	Autobombas: 0	Voluntarios: 0	Autos: 0	Motociclistas: 0	Grúas: 0	Otros: 0	Camionetas: 3		Máquinaria pesada: 0		Equipo contra incendios: 0		Equipo Acústico: 0		Equipo de comunicación: 1
Recursos Humanos	Recursos Materiales																										
Médicos: 0	Ambulancias: 1																										
Enfermeras: 0	Helicópteros: 0																										
Rescatistas: 2	Patrolas: 0																										
Bomberos: 9	Autobombas: 0																										
Voluntarios: 0	Autos: 0																										
Motociclistas: 0	Grúas: 0																										
Otros: 0	Camionetas: 3																										
	Máquinaria pesada: 0																										
	Equipo contra incendios: 0																										
	Equipo Acústico: 0																										
	Equipo de comunicación: 1																										
Sublocalidad:	<table border="0"> <tr> <td>Recursos</td> <td>Equipos</td> </tr> <tr> <td>Centro Inicial: 0</td> <td>Búsqueda y rescate: 0</td> </tr> <tr> <td>Acústico: 0</td> <td>Alta Montaña: 0</td> </tr> <tr> <td>Autobombas: 0</td> <td></td> </tr> <tr> <td>Camión: 0</td> <td></td> </tr> <tr> <td>Camión: 0</td> <td></td> </tr> </table>			Recursos	Equipos	Centro Inicial: 0	Búsqueda y rescate: 0	Acústico: 0	Alta Montaña: 0	Autobombas: 0		Camión: 0		Camión: 0													
Recursos	Equipos																										
Centro Inicial: 0	Búsqueda y rescate: 0																										
Acústico: 0	Alta Montaña: 0																										
Autobombas: 0																											
Camión: 0																											
Camión: 0																											
Categoría Administrativa: COLONIA	<table border="0"> <tr> <td>Recursos</td> <td>Equipos</td> </tr> <tr> <td>Autobombas: 0</td> <td>Búsqueda y rescate: 0</td> </tr> <tr> <td>Autos: 0</td> <td>Alta Montaña: 0</td> </tr> <tr> <td>Camionetas: 0</td> <td></td> </tr> <tr> <td>Grúas: 0</td> <td></td> </tr> <tr> <td>Máquinaria pesada: 0</td> <td></td> </tr> <tr> <td>Equipo contra incendios: 0</td> <td></td> </tr> <tr> <td>Equipo Acústico: 0</td> <td></td> </tr> <tr> <td>Equipo de comunicación: 1</td> <td></td> </tr> </table>			Recursos	Equipos	Autobombas: 0	Búsqueda y rescate: 0	Autos: 0	Alta Montaña: 0	Camionetas: 0		Grúas: 0		Máquinaria pesada: 0		Equipo contra incendios: 0		Equipo Acústico: 0		Equipo de comunicación: 1							
Recursos	Equipos																										
Autobombas: 0	Búsqueda y rescate: 0																										
Autos: 0	Alta Montaña: 0																										
Camionetas: 0																											
Grúas: 0																											
Máquinaria pesada: 0																											
Equipo contra incendios: 0																											
Equipo Acústico: 0																											
Equipo de comunicación: 1																											
Dirección: AV. LOPEZ PORTILLO SN	<table border="0"> <tr> <td>Recursos</td> <td>Equipos</td> </tr> <tr> <td>Autobombas: 0</td> <td>Búsqueda y rescate: 0</td> </tr> <tr> <td>Autos: 0</td> <td>Alta Montaña: 0</td> </tr> <tr> <td>Camionetas: 0</td> <td></td> </tr> <tr> <td>Grúas: 0</td> <td></td> </tr> <tr> <td>Máquinaria pesada: 0</td> <td></td> </tr> <tr> <td>Equipo contra incendios: 0</td> <td></td> </tr> <tr> <td>Equipo Acústico: 0</td> <td></td> </tr> <tr> <td>Equipo de comunicación: 1</td> <td></td> </tr> </table>			Recursos	Equipos	Autobombas: 0	Búsqueda y rescate: 0	Autos: 0	Alta Montaña: 0	Camionetas: 0		Grúas: 0		Máquinaria pesada: 0		Equipo contra incendios: 0		Equipo Acústico: 0		Equipo de comunicación: 1							
Recursos	Equipos																										
Autobombas: 0	Búsqueda y rescate: 0																										
Autos: 0	Alta Montaña: 0																										
Camionetas: 0																											
Grúas: 0																											
Máquinaria pesada: 0																											
Equipo contra incendios: 0																											
Equipo Acústico: 0																											
Equipo de comunicación: 1																											
CP: 54900																											

Atlas de Riesgos Tultitlán

Subsistema Regulatorio
Centros de Respuesta Inmediata y Auxilio

Coordinación General de Protección Civil del Estado de México
Ayuntamiento Constitucional de Tultitlán

Municipio: TULTITLÁN	Número consecutivo (Identificador en el Mapa): 84	Número de Mapa: 37
1.- DATOS GENERALES Clave Municipal: 008 Fecha de la información: 15-MAR-19 Nombre: SEGURIDAD CIUDADANA Y VALIDAD		
Tipo de Centro: SERVICIO DE EMERGENCIA Y AUXILIO		
Localidad: VILLAS DE SAN JOSE Sublocalidad: Categoría Administrativa: FRACCIONAMIENTO Dirección: AV. LOPEZ FORTILLO SN. CP-54910	Recursos Humanos Maquinaria: 0 Equipos: 0 Rescatistas: 0 Bomberos: 0 Policias: 479 Militares: 0 Otros: 0	Recursos Materiales Ambulancias: 0 Helicópteros: 0 Patrullas: 0 Motocicletas: 0 Automóviles: 0 Camiones: 0 Motores: 479 Manutención pasada: 0 Equipo contra incendio: 0 Equipo Acústico: 0 Equipo de comunicación: 2
Brigadas Contra Incendio: 0 Acústicas: 0 Antibombas: 0 Otras: 0 Caballos: 4	Búsqueda y rescate: 0 Ata Montaña: 0	Puntos pub: 0




Consecutivo 4



Subsistema Regulador
Infraestructura Básica y Servicios Vitales

Coordinación General de Protección Civil del Estado de México
Ayuntamiento Constitucional de Tultitlán



Atlas de Riesgos Tultitlán

Coordinación General de Protección Civil del Estado de México
Ayuntamiento Constitucional de Tultitlán

Subsistema Regulador
Infraestructura Básica y Servicios Vitales

INFRAESTRUCTURA BÁSICA Y SERVICIO VITALES (28 Registros)

Municipio:	TULTITLÁN	008	Clave Municipal	01	Número consecutivo (Identificador en el mapa)	21	Número de Mapa
1.- DATO GENERALES							
Fecha de la información:	05-ENE-19						
Localidad:	SAN ANTONIO						
Sublocalidad:							
Categoría Administrativa:	COLONIA						
Dirección:	PLAZA HIDALGO 1	CP:	54000				
2.- DATOS ESPECÍFICOS							
Nombre: PALACIO MUNICIPAL DE TULTITLÁN							
Infraestructura: OFICINAS ADMINISTRATIVAS							
Capacidad: 210 PERSONAS							
Niveles de la construcción: 2							
Número de Oficinas: 27							
Días laborables: LUNES A VIERNES							
Horario: 8:00 A LAS 17:00 HRS.							



Consecutivo 1

Municipio:	TULTITLÁN	008	Clave Municipal	02	Número consecutivo (Identificador en el mapa)	20	Número de Mapa
1.- DATO GENERALES							
Fecha de la información:	05-ENE-19						
Localidad:	SAN ANTONIO						
Sublocalidad:							
Categoría Administrativa:	COLONIA						
Dirección:	AV. SAN ANTONIO 22	CP:	54000				
2.- DATOS ESPECÍFICOS							
Nombre: OF. SAN ANTONIO							
Infraestructura: OFICINAS ADMINISTRATIVAS							
Capacidad: 150 PERSONAS							
Niveles de la construcción: 2							
Número de Oficinas: 12							
Días laborables: LUNES A VIERNES							
Horario: 8:00 A LAS 17:00 HRS.							



Consecutivo 2


Atlas de Riesgos Tultitlán



Subsistema Regulador
Infraestructura Básica y Servicios Vitales

Coordinación General de Protección Civil del Estado de México
Ayuntamiento Constitucional de Tultitlán

Municipio: TULTILÁN <small>Código Municipal</small>	Número consecutivo (Identificador en el mapa) 03	Número de Mapa 1
1.- DATO GENERALES		
Fecha de la Información: 05-ENE-19	Nombre: DIRECCION ADMINISTRATIVA ZONA ORIENTE	
Localidad: PRADOS 8	Infraestructura: OFICINAS ADMINISTRATIVAS	
Sublocalidad:	Capacidad: 45 PERSONAS	
Categoría Administrativa: CONDOMINIO	Niveles de la construcción: 2	
Dirección: AV PRADOS NORTE SN	Número de Oficinas: 21	Días laborables: LUNES A VIERNES
	Horario: 9:00-18:00 HRS.	
		CP: 54820




Consecutivo 3

Municipio: TULTILÁN <small>Código Municipal</small>	Número consecutivo (Identificador en el mapa) 04	Número de Mapa 20
1.- DATO GENERALES		
Fecha de la Información: 05-ENE-19	Nombre: BAN COMER SAN ANTONIO	
Localidad: SAN BARTOLO	Infraestructura: BANCO	
Sublocalidad:	Capacidad: 16 PERSONAS	
Categoría Administrativa: EJIDO	Niveles de la construcción: 1	
Dirección: SALVADOR SANCHEZ COLIN SN	Número de Oficinas: 4	Días laborables: LUNES A VIERNES
	Horario: 8:30-18:00 HRS.	
		CP: 54800



Consecutivo 4



Subsistema Regulador
Infraestructura Básica y Servicios Vitales

Coordinación General de Protección Civil del Estado de México
Ayuntamiento Constitucional de Tultitlán

Municipio: TULTITLÁN Código Municipal: 008	Número consecutivo (Identificador en el mapa): 06	Número de Mapa: 27
1.- DATO GENERALES		
Fecha de la información: 02-ENE-19	Nombre: SANABAY SAN BARTOLO	
Localidad: SAN BARTOLO	Infraestructura: BANCO	
Sublocalidad:	Capacidad: 15 PERSONAS	
Categoría Administrativa: EJIDO	Niveles de la construcción: 1	
	Número de Oficinas: 5	
	Días laborables: LUNES A VIERNES	
Dirección: LC. JUAN FERNANDEZ ALBARRAN 13 CP: 54900	Horario: 8:00-16:00 HRS.	



Consecutivo 5

Municipio: TULTITLÁN Código Municipal: 008	Número consecutivo (Identificador en el mapa): 06	Número de Mapa: 27
1.- DATO GENERALES		
Fecha de la información: 02-ENE-19	Nombre: SANTANZER SAN BARTOLO	
Localidad: SAN BARTOLO	Infraestructura: BANCO	
Sublocalidad:	Capacidad: 13 PERSONAS	
Categoría Administrativa: EJIDO	Niveles de la construcción: 1	
	Número de Oficinas: 5	
	Días laborables: LUNES A VIERNES	
Dirección: RING SALVADOR SANCHEZ COLIN 2B CP: 54900	Horario: 8:00-16:00 HRS.	



Consecutivo 6



Subsistema Regulador
Infraestructura Básica y Servicios Vitales

Coordinación General de Protección Civil del Estado de México
Ayuntamiento Constitucional de Tultitlán

Municipio: TULTITLÁN	469 Clave Municipal	Número consecutivo (Identificador en el mapa): 08	27 Número de Mapa
1.- DATO GENERALES			
Fecha de la información: 05-ABR-19			
Localidad: LECHERIA			
Sublocalidad:			
Categoría Administrativa: COLONIA			
Dirección: CAMINO UELCO A TEPALCAMA			
CP: 54600			
2.- DATOS ESPECÍFICOS			
Nombre: SANTO DOMINGO I			
Infraestructura: POZO DE EXTRACCION MUNICIPAL			
Capacidad: PERSONAS			
Niveles de la construcción			
Número de Oficinas			
Días laborables: LUNES A DOMINGO			
Horario: 24 HRS HRS.			

Municipio: TULTITLÁN	009 Clave Municipal	Número consecutivo (Identificador en el mapa): 07	27 Número de Mapa
1.- DATO GENERALES			
Fecha de la información: 02-ENE-19			
Localidad: SAN BARTOLO			
Sublocalidad:			
Categoría Administrativa: BARRIO			
Dirección: BOULEVARD PONIENTE #1			
CP: 54600			
2.- DATOS ESPECÍFICOS			
Nombre: BANCOITE			
Infraestructura: BANCO			
Capacidad: 10 PERSONAS			
Niveles de la construcción 1			
Número de Oficinas 3			
Días laborables: LUNES A VIERNES			
Horario: 03:00-16:00 HRS.			

Municipio: TULTITLÁN	008 Clave Municipal	Número consecutivo (Identificador en el mapa): 10	34 Número de Mapa
1.- DATO GENERALES			
Fecha de la información: 02-ABR-19			
Localidad: LOS REYES			
Sublocalidad:			
Categoría Administrativa: COLONIA			
Dirección: BLV TULTITLÁN PONIENTE 5A			
CP: 54813			
2.- DATOS ESPECÍFICOS			
Nombre: SANTO DOMINGO I			
Infraestructura: POZO DE EXTRACCION MUNICIPAL			
Capacidad: PERSONAS			
Niveles de la construcción			
Número de Oficinas			
Días laborables: LUNES A DOMINGO			
Horario: 24 HRS HRS.			

Municipio: TULTITLÁN	008 Clave Municipal	Número consecutivo (Identificador en el mapa): 08	27 Número de Mapa
1.- DATO GENERALES			
Fecha de la información: 02-ENE-19			
Localidad: SANTAIGUITO			
Sublocalidad:			
Categoría Administrativa: CABECERA MUNICIPAL			
Dirección: BOULEVARD PONIENTE 5A			
CP: 54600			
2.- DATOS ESPECÍFICOS			
Nombre: BANCO MSBC			
Infraestructura: BANCO			
Capacidad: 9 PERSONAS			
Niveles de la construcción 1			
Número de Oficinas 3			
Días laborables: LUNES A VIERNES			
Horario: 09:00-17:00 HRS.			

Atlas de Riesgos Tultitlán

250



Subsistema Regulador
Infraestructura Básica y Servicios Vitales

Coordinación General de Protección Civil del Estado de México
Ayuntamiento Constitucional de Tultitlán

Municipio: TULTITLÁN Código Municipal: 008	Número consecutivo (Identificador en el mapa): 13	Número de Mapa: 38
1.- DATO GENERALES		
Fecha de la información: 05-ABR-19 Localidad: LAZARO CARDENAS	2.- DATOS ESPECIFICOS Nombre: VIVEROS	
Sublocalidad:	Infraestructura: POZO DE EXTRACCION MUNICIPAL	
Categoría Administrativa: COLOMA	Capacidad: PERSONAS	Niveles de la construcción
Dirección: CPRES SAN	Número de Oficinas	Días laborables: LUNES A DOMINGO
	Horario: 24 HRS HRS.	
		CP-54616

Municipio: TULTITLÁN Código Municipal: 008	Número consecutivo (Identificador en el mapa): 11	Número de Mapa: 18
1.- DATO GENERALES		
Fecha de la información: 05-ABR-19 Localidad: CARTAGENA	2.- DATOS ESPECIFICOS Nombre: INDUSTRIAL CARTAGENA	
Sublocalidad:	Infraestructura: POZO DE EXTRACCION MUNICIPAL	
Categoría Administrativa: PARQUE INDUSTRIAL	Capacidad: PERSONAS	Niveles de la construcción
Dirección: AV MIGUEL HIDALGO SN	Número de Oficinas	Días laborables: LUNES A DOMINGO
	Horario: 24 HRS HRS.	
		CP-54918

Municipio: TULTITLÁN Código Municipal: 008	Número consecutivo (Identificador en el mapa): 14	Número de Mapa: 38
1.- DATO GENERALES		
Fecha de la información: 05-ABR-19 Localidad: SAN MATEO CUATEPEC	2.- DATOS ESPECIFICOS Nombre: SAN MATEO #	
Sublocalidad:	Infraestructura: POZO DE EXTRACCION MUNICIPAL	
Categoría Administrativa: PUEBLO	Capacidad: PERSONAS	Niveles de la construcción
Dirección: AV LA CRUZ CAMINO LA PURISIMA	Número de Oficinas	Días laborables: LUNES A DOMINGO
	Horario: 24 HRS HRS.	
		CP-54648

Municipio: TULTITLÁN Código Municipal: 008	Número consecutivo (Identificador en el mapa): 12	Número de Mapa: 17
1.- DATO GENERALES		
Fecha de la información: 05-ABR-19 Localidad: SAN JUAN	2.- DATOS ESPECIFICOS Nombre: 250 SAN JUAN	
Sublocalidad:	Infraestructura: POZO DE EXTRACCION MUNICIPAL	
Categoría Administrativa: BARRIO	Capacidad: PERSONAS	Niveles de la construcción
Dirección: PROLONGACION ALVARO OBREGON SN	Número de Oficinas	Días laborables: LUNES A DOMINGO
	Horario: 24 HRS HRS.	
		CP-54900

Altes de Riesgos Tultitlán

251



Subsistema Regulador
Infraestructura Básica y Servicios Vitales

Coordinación General de Protección Civil del Estado de México
Ayuntamiento Constitucional de Tultitlán

Municipio: TULTITLÁN	009 Código Municipal	Número consecutivo (Identificador en el mapa) 17	Número de Mapa 37
1.- DATO GENERALES			
Fecha de la Información: 05-ABR-19			
Localidad: VILLAS DE SAN JOSE			
Sublocalidad: POZO DE EXTRACCION MUNICIPAL			
Capacidad: PERSONAS			
Niveles de la construcción			
Número de Oficinas LUNES A DOMINGO			
Días laborables: LUNES A DOMINGO			
Horario: 24 HRS /RS			
Dirección: AV. ARG. ANTONIO FLORES SAN			
CP-54670			

Municipio: TULTITLÁN	008 Código Municipal	Número consecutivo (Identificador en el mapa) 15	Número de Mapa 28
1.- DATO GENERALES			
Fecha de la Información: 05-ABR-19			
Localidad: FUENTES DEL VALLE			
Sublocalidad: POZO DE EXTRACCION MUNICIPAL			
Capacidad: PERSONAS			
Niveles de la construcción			
Número de Oficinas LUNES A DOMINGO			
Días laborables: LUNES A DOMINGO			
Horario: 24 HRS /RS			
Dirección: FUENTE DE MARCOSSAN			
CP-54640			

Municipio: TULTITLÁN	008 Código Municipal	Número consecutivo (Identificador en el mapa) 14	Número de Mapa 24
1.- DATO GENERALES			
Fecha de la Información: 05-ABR-19			
Localidad: LOS PORTALES			
Sublocalidad: PORTALES			
Infraestructura: POZO DE EXTRACCION MUNICIPAL			
Capacidad: PERSONAS			
Niveles de la construcción			
Número de Oficinas LUNES A DOMINGO			
Días laborables: LUNES A DOMINGO			
Horario: 24 HRS /RS			
Dirección: PRIV DE EUCAUPTO			
CP-54670			

Municipio: TULTITLÁN	008 Código Municipal	Número consecutivo (Identificador en el mapa) 14	Número de Mapa 30
1.- DATO GENERALES			
Fecha de la Información: 05-ABR-19			
Localidad: VILLAS DE SAN JOSE			
Sublocalidad: POZO DE EXTRACCION MUNICIPAL			
Capacidad: PERSONAS			
Niveles de la construcción			
Número de Oficinas LUNES A DOMINGO			
Días laborables: LUNES A DOMINGO			
Horario: 24 HRS /RS			
Dirección: HACIENDA DEL CUADRO SAN			
CP-54670			

Atlas de Riesgos Tultitlán



Subsistema Regulador
Infraestructura Básica y Servicios Vitales

Coordinación General de Protección Civil del Estado de México
Ayuntamiento Constitucional de Tultitlán

Municipio: TULTITLÁN	009 Clave Municipal	Número consecutivo (Identificador en el mapa) 21	11 Número de Mapa
1.- DATO GENERALES			
Fecha de la información: 05-ABR-19			
Localidad: HOGARES DE CASTERA			
Sublocalidad:			
Categoría Administrativa: CONDOMINIO			
Infraestructura: POZO DE EXTRACCION MUNICIPAL			
Capacidad: PERSONAS			
Niveles de la construcción			
Número de Oficinas			
Días laborables: LUNES A DOMINGO			
Horario: 24 HRS HRS.			
Dirección: CALLE P.LAY			
CP: 5627			

Municipio: TULTITLÁN	008 Clave Municipal	Número consecutivo (Identificador en el mapa) 19	23 Número de Mapa
1.- DATO GENERALES			
Fecha de la información: 05-ABR-19			
Localidad: JARDINES DE TULTITLÁN			
Sublocalidad:			
Categoría Administrativa: CONDOMINIO			
Infraestructura: POZO DE EXTRACCION MUNICIPAL			
Capacidad: PERSONAS			
Niveles de la construcción			
Número de Oficinas			
Días laborables: LUNES A DOMINGO			
Horario: 24 HRS HRS.			
Dirección: CAMOTAS SAN			
CP: 5620			

Municipio: TULTITLÁN	009 Clave Municipal	Número consecutivo (Identificador en el mapa) 22	8 Número de Mapa
1.- DATO GENERALES			
Fecha de la información: 05-ABR-19			
Localidad: UNIDAD MORELOS 3*			
Sublocalidad:			
Categoría Administrativa: FRACCIONAMIENTO			
Infraestructura: POZO DE EXTRACCION MUNICIPAL			
Capacidad: PERSONAS			
Niveles de la construcción			
Número de Oficinas			
Días laborables: LUNES A DOMINGO			
Horario: 24 HRS HRS.			
Dirección: AV ROBLES SAN			
CP: 5635			

Municipio: TULTITLÁN	009 Clave Municipal	Número consecutivo (Identificador en el mapa) 20	10 Número de Mapa
1.- DATO GENERALES			
Fecha de la información: 05-ABR-19			
Localidad: ZCALI SAN PABLO			
Sublocalidad:			
Categoría Administrativa: FRACCIONAMIENTO			
Infraestructura: POZO DE EXTRACCION MUNICIPAL			
Capacidad: PERSONAS			
Niveles de la construcción			
Número de Oficinas			
Días laborables: LUNES A DOMINGO			
Horario: 24 HRS HRS.			
Dirección: AV CANAL DE CASTERA SAN			
CP: 5623			

Atlas de Riesgos Tultitlán



Subsistema Regulador
Infraestructura Básica y Servicios Vitales

Coordinación General de Protección Civil del Estado de México
Ayuntamiento Constitucional de Tultitlán

Municipio: TULTITLÁN	002 Código Municipal	Número consecutivo (Identificador en el mapa) 25	Número de Mapa 5
1.- DATO GENERALES			
Fecha de la información: 05-ABR-19			
Localidad: SAN PABLO DE LAS SALINAS			
Sublocalidad:			
Categoría Administrativa: CONDOMINIO			
Dirección: AV. LEANDRO VALLE SAN			
CP: 54930			
2.- DATOS ESPECÍFICOS			
Nombre: EL RELOJ			
Infraestructura: POZO DE EXTRACCIÓN MUNICIPAL			
Capacidad: PERSONAS			
Niveles de la construcción			
Número de Oficinas			
Días laborables: LUNES A DOMINGO			
Horario: 24 HRS HRS.			

Municipio: TULTITLÁN	002 Código Municipal	Número consecutivo (Identificador en el mapa) 23	Número de Mapa 9
1.- DATO GENERALES			
Fecha de la información: 05-ABR-19			
Localidad: SAN PABLO DE LAS SALINAS			
Sublocalidad:			
Categoría Administrativa: PUEBLO			
Dirección: AV. JORGE JIMÉNEZ CANTU SAN			
CP: 54930			
2.- DATOS ESPECÍFICOS			
Nombre: SAN PABLO DE LAS SALINAS 287			
Infraestructura: POZO DE EXTRACCIÓN MUNICIPAL			
Capacidad: PERSONAS			
Niveles de la construcción			
Número de Oficinas			
Días laborables: LUNES A DOMINGO			
Horario: 24 HRS HRS.			

Municipio: TULTITLÁN	002 Código Municipal	Número consecutivo (Identificador en el mapa) 25	Número de Mapa 5
1.- DATO GENERALES			
Fecha de la información: 05-ABR-19			
Localidad: BOMATO TULTITLÁN			
Sublocalidad:			
Categoría Administrativa: CONDOMINIO			
Dirección: OAGUCA SAN			
CP: 54932			
2.- DATOS ESPECÍFICOS			
Nombre: BOMATO TULTITLÁN			
Infraestructura: POZO DE EXTRACCIÓN MUNICIPAL			
Capacidad: PERSONAS			
Niveles de la construcción			
Número de Oficinas			
Días laborables: LUNES A DOMINGO			
Horario: 24 HRS HRS.			

Municipio: TULTITLÁN	002 Código Municipal	Número consecutivo (Identificador en el mapa) 24	Número de Mapa 10
1.- DATO GENERALES			
Fecha de la información: 05-ABR-19			
Localidad: SAN PABLO DE LAS SALINAS			
Sublocalidad:			
Categoría Administrativa: PUEBLO			
Dirección: CONSTITUCION DE 1987			
CP: 54930			
2.- DATOS ESPECÍFICOS			
Nombre: SAN PABLO DE LAS SALINAS 288			
Infraestructura: POZO DE EXTRACCIÓN MUNICIPAL			
Capacidad: PERSONAS			
Niveles de la construcción			
Número de Oficinas			
Días laborables: LUNES A DOMINGO			
Horario: 24 HRS HRS.			

254

Atlas de Riesgos Tultitlán

[Handwritten signatures and marks]



Subsistema Regulador
Infraestructura Básica y Servicios Vitales

Coordinación General de Protección Civil del Estado de México
Ayuntamiento Constitucional de Tultitlán

Municipio: TULTILÁN Código Municipal: 028	Número consecutivo (Identificador en el mapa): 27	Número de Mapa: 1
1.- DATO GENERALES		
Fecha de la información: 05-JULIO-19	Nombre: PORTAL SAN PABLO II	
Localidad: PORTAL SAN PABLO II	Infraestructura: PUNTO DE EXTRACCIÓN MUNICIPAL	
Sublocalidad:	Capacidad: PERSONAS	
Categoría Administrativa: CONDOMINIO	Niveles de la construcción	
Dirección: ARRIAS SAN	Número de Oficinas	
CP: 54032	Días laborables: LUNES A DOMINGO	
	Horario: 24 HRS HRS.	


Municipio: TULTILÁN Código Municipal: 028	Número consecutivo (Identificador en el mapa): 28	Número de Mapa: 18
1.- DATO GENERALES		
Fecha de la información: 05-JULIO-19	Nombre: CHICHAS ZANST	
Localidad: MATUTZTAN	Infraestructura: OFICINAS ADMINISTRATIVAS	
Sublocalidad:	Capacidad: PERSONAS	
Categoría Administrativa: BAJERO	Niveles de la construcción	
Dirección: ISIDRO PABELA 12A	Número de Oficinas	
CP: 54000	Días laborables: LUNES A VIERNES	
	Horario: 09:00:00 a.m. A 19:00 HRS.	

Atlas de Riesgos Tultitlán



Subsistema Regulador
Instituciones de Salud, Laboratorios Clínicos y Consultorios Médicos

Coordinación General de Protección Civil del Estado de México
Ayuntamiento Constitucional de Tultitlán



256

Alcaldía de Riesgos Tultitlán



Coordinación General de Protección Civil del Estado de México
Ayuntamiento Constitucional de Tlaxiitlán


Subsistema Regulador
Instituciones de Salud, Laboratorios Clínicos y Consultorios Médicos

INSTITUCIONES DE SALUD Y CONSULTORIOS MÉDICOS (8 Registros)

Municipio: TULITLÁN Código Municipal: 008	Número consecutivo (Identificador en el mesaje): 01	Número de Mapa: 34																				
1.- DATOS GENERALES																						
Fecha de la información: 12/2019																						
Localidad: LAZARO CÁRDENAS																						
Sublocalidad:																						
Categoría Administrativa: COLOMA																						
Dirección: CALLE CRUELOS NO.4																						
CP: 54816																						
<table border="1"> <tr> <td>Centro de Salud</td> <td>1</td> </tr> <tr> <td>ISSSTE</td> <td>3</td> </tr> <tr> <td>Subsistema de atención</td> <td>1</td> </tr> <tr> <td>Quirófano</td> <td>9</td> </tr> <tr> <td>Urgencias</td> <td>9</td> </tr> <tr> <td>Quirófano</td> <td>N</td> </tr> <tr> <td>Urgencias</td> <td>D</td> </tr> <tr> <td>Hospitalización</td> <td>9</td> </tr> <tr> <td>Laboratorio</td> <td>1</td> </tr> <tr> <td>Otros</td> <td>0</td> </tr> </table>			Centro de Salud	1	ISSSTE	3	Subsistema de atención	1	Quirófano	9	Urgencias	9	Quirófano	N	Urgencias	D	Hospitalización	9	Laboratorio	1	Otros	0
Centro de Salud	1																					
ISSSTE	3																					
Subsistema de atención	1																					
Quirófano	9																					
Urgencias	9																					
Quirófano	N																					
Urgencias	D																					
Hospitalización	9																					
Laboratorio	1																					
Otros	0																					
Institución: ISSSTE																						
<table border="1"> <tr> <td>Zonas</td> <td>200</td> </tr> <tr> <td>Camas</td> <td>20</td> </tr> <tr> <td>Médicos</td> <td>27</td> </tr> <tr> <td>Enfermeras</td> <td></td> </tr> <tr> <td>Ambulancias</td> <td>2</td> </tr> </table>			Zonas	200	Camas	20	Médicos	27	Enfermeras		Ambulancias	2										
Zonas	200																					
Camas	20																					
Médicos	27																					
Enfermeras																						
Ambulancias	2																					
Especifique:																						
Materiales radioactivo	Cantidad	Aplicación																				



Consecutivo 1



Consecutivo 2

Municipio: TULITLÁN Código Municipal: 008	Número consecutivo (Identificador en el mesaje): 02	Número de Mapa: 3																				
1.- DATOS GENERALES																						
Fecha de la información: 12/2019																						
Localidad: SAN PABLO DE LAS SALINAS																						
Sublocalidad:																						
Categoría Administrativa: CONDOMINIO																						
Dirección: AV QUINTANA ROO SAN																						
CP: 54820																						
<table border="1"> <tr> <td>Centro de Salud</td> <td>1</td> </tr> <tr> <td>ISSSTE</td> <td>0</td> </tr> <tr> <td>Subsistema de atención</td> <td>0</td> </tr> <tr> <td>Quirófano</td> <td>0</td> </tr> <tr> <td>Urgencias</td> <td>0</td> </tr> <tr> <td>Quirófano</td> <td>N</td> </tr> <tr> <td>Urgencias</td> <td>N</td> </tr> <tr> <td>Hospitalización</td> <td>0</td> </tr> <tr> <td>Laboratorio</td> <td>0</td> </tr> <tr> <td>Otros</td> <td>0</td> </tr> </table>			Centro de Salud	1	ISSSTE	0	Subsistema de atención	0	Quirófano	0	Urgencias	0	Quirófano	N	Urgencias	N	Hospitalización	0	Laboratorio	0	Otros	0
Centro de Salud	1																					
ISSSTE	0																					
Subsistema de atención	0																					
Quirófano	0																					
Urgencias	0																					
Quirófano	N																					
Urgencias	N																					
Hospitalización	0																					
Laboratorio	0																					
Otros	0																					
Institución: SEM																						
<table border="1"> <tr> <td>Zonas</td> <td>30</td> </tr> <tr> <td>Camas</td> <td>30</td> </tr> <tr> <td>Médicos</td> <td>40</td> </tr> <tr> <td>Enfermeras</td> <td>76</td> </tr> <tr> <td>Ambulancias</td> <td>2</td> </tr> </table>			Zonas	30	Camas	30	Médicos	40	Enfermeras	76	Ambulancias	2										
Zonas	30																					
Camas	30																					
Médicos	40																					
Enfermeras	76																					
Ambulancias	2																					
Especifique:																						
Materiales radioactivo	Cantidad	Aplicación																				

Atlas de Riesgos Tlaxiitlán



Tultitlán
2019 - 2021

Periódico Oficial

Gaceta Municipal




Tultitlán
2019 2021
Gobierno del bienestar

Subsistema Regulador
Instituciones de Salud, Laboratorios Clínicos y Consultorios Médicos

Coordinación General de Protección Civil del Estado de México
Ayuntamiento Constitucional de Tultitlán

Municipio: TULTITLÁN Clave Municipal: 008	Número consecutivo (identificador en el mapa): 03	Número de Mapa: 5														
1.- DATOS GENERALES																
Fecha de la Información: 12/27/2019	Institución: ISEM															
Localidad: UNIDAD MORELOS III SECC	Nombre: CENTRO DE SALUD PRADOS															
Sublocalidad:	<table border="1"> <tr><td>Recursos</td><td>1</td></tr> <tr><td>Camas: 0</td><td>0</td></tr> <tr><td>Médicos: 3</td><td>3</td></tr> <tr><td>Enfermeras: 0</td><td>0</td></tr> <tr><td>Ambulancias: 0</td><td>0</td></tr> </table>		Recursos	1	Camas: 0	0	Médicos: 3	3	Enfermeras: 0	0	Ambulancias: 0	0				
Recursos	1															
Camas: 0	0															
Médicos: 3	3															
Enfermeras: 0	0															
Ambulancias: 0	0															
Categoría Administrativa: FRACCIONAMIENTO	<table border="1"> <tr><td>Atención de Emergencias</td><td>1</td></tr> <tr><td>Quirófano</td><td>0</td></tr> <tr><td>Urgencias</td><td>0</td></tr> <tr><td>Crematorio</td><td>0</td></tr> <tr><td>Hospitalización</td><td>0</td></tr> <tr><td>Laboratorio</td><td>0</td></tr> <tr><td>Otros</td><td>0</td></tr> </table>		Atención de Emergencias	1	Quirófano	0	Urgencias	0	Crematorio	0	Hospitalización	0	Laboratorio	0	Otros	0
Atención de Emergencias	1															
Quirófano	0															
Urgencias	0															
Crematorio	0															
Hospitalización	0															
Laboratorio	0															
Otros	0															
Dirección: MICROMEDA 3W CP: 54935	Materiales radioactivos: Cantidad Aplicación															



Consecutivo 3

Municipio: TULTITLÁN Clave Municipal: 008	Número consecutivo (identificador en el mapa): 04	Número de Mapa: 3														
1.- DATOS GENERALES																
Fecha de la Información: 12/27/2019	Institución: ISEM															
Localidad: ABOQUA 1	Nombre: CENTRO DE SALUD ALBORADA 1															
Sublocalidad:	<table border="1"> <tr><td>Recursos</td><td>1</td></tr> <tr><td>Camas: 0</td><td>0</td></tr> <tr><td>Médicos: 1</td><td>1</td></tr> <tr><td>Enfermeras: 1</td><td>1</td></tr> <tr><td>Ambulancias: 0</td><td>0</td></tr> </table>		Recursos	1	Camas: 0	0	Médicos: 1	1	Enfermeras: 1	1	Ambulancias: 0	0				
Recursos	1															
Camas: 0	0															
Médicos: 1	1															
Enfermeras: 1	1															
Ambulancias: 0	0															
Categoría Administrativa: FRACCIONAMIENTO	<table border="1"> <tr><td>Atención de Emergencias</td><td>1</td></tr> <tr><td>Quirófano</td><td>0</td></tr> <tr><td>Urgencias</td><td>0</td></tr> <tr><td>Crematorio</td><td>0</td></tr> <tr><td>Hospitalización</td><td>0</td></tr> <tr><td>Laboratorio</td><td>0</td></tr> <tr><td>Otros</td><td>0</td></tr> </table>		Atención de Emergencias	1	Quirófano	0	Urgencias	0	Crematorio	0	Hospitalización	0	Laboratorio	0	Otros	0
Atención de Emergencias	1															
Quirófano	0															
Urgencias	0															
Crematorio	0															
Hospitalización	0															
Laboratorio	0															
Otros	0															
Dirección: PLATA ESCUAMA CON PLATON 5W CP: 54929	Materiales radioactivos: Cantidad Aplicación															



Consecutivo 4


Atlas de Riesgos Tultitlán



Subsistema Regulador
Instituciones de Salud, Laboratorios Clínicos y Consultorios Médicos


Coordinación General de Protección Civil del Estado de México
Ayuntamiento Constitucional de Tultitlán

Municipio: TULTITLÁN	008	06	13														
1.- DATOS GENERALES																	
Fecha de la información:	1/27/2019	06	Número de Mapa														
Localidad:	SAN PABLO DE LAS SALINAS	Nombre: CENTRO DE SALUD SAN PABLO DE LAS SALINAS															
Sublocalidad:		Institución: ISEM															
Categoría Administrativa:	CONDOMINIO	Nivel: 1															
Dirección:	BENTO JUAREZ SN	Servicios por ofrecer:															
	CP-54625	<table border="1"> <tr><td>Exámenes</td><td>6</td></tr> <tr><td>Camas:</td><td>0</td></tr> <tr><td>Médicos:</td><td>3</td></tr> <tr><td>Enfermeras:</td><td>6</td></tr> <tr><td>Ambulancias:</td><td>0</td></tr> </table>		Exámenes	6	Camas:	0	Médicos:	3	Enfermeras:	6	Ambulancias:	0				
Exámenes	6																
Camas:	0																
Médicos:	3																
Enfermeras:	6																
Ambulancias:	0																
		<table border="1"> <tr><td>Consultas</td><td>N</td></tr> <tr><td>Quirófano</td><td>N</td></tr> <tr><td>Urgencias</td><td>N</td></tr> <tr><td>Crematorio</td><td>N</td></tr> <tr><td>Hospitalización</td><td>N</td></tr> <tr><td>Laboratorio</td><td>N</td></tr> <tr><td>Otros</td><td>N</td></tr> </table>		Consultas	N	Quirófano	N	Urgencias	N	Crematorio	N	Hospitalización	N	Laboratorio	N	Otros	N
Consultas	N																
Quirófano	N																
Urgencias	N																
Crematorio	N																
Hospitalización	N																
Laboratorio	N																
Otros	N																
		Específicos:															
		Material radioactivo															
		Cantidad															
		Aplicación															



Consecutivo 5

Municipio: TULTITLÁN	008	06	17														
1.- DATOS GENERALES																	
Fecha de la información:	1/27/2019	06	Número de Mapa														
Localidad:	MITITLÁN	Nombre: CENTRO DE SALUD TULTITLÁN DE MARIBANO															
Sublocalidad:		Institución: ISEM															
Categoría Administrativa:	BARRIO	Nivel: 1															
Dirección:	JUAN FERNANDEZ ALBARRAN #24	Servicios por ofrecer:															
	CP-54600	<table border="1"> <tr><td>Exámenes</td><td>1</td></tr> <tr><td>Camas:</td><td>0</td></tr> <tr><td>Médicos:</td><td>6</td></tr> <tr><td>Enfermeras:</td><td>3</td></tr> <tr><td>Ambulancias:</td><td>0</td></tr> </table>		Exámenes	1	Camas:	0	Médicos:	6	Enfermeras:	3	Ambulancias:	0				
Exámenes	1																
Camas:	0																
Médicos:	6																
Enfermeras:	3																
Ambulancias:	0																
		<table border="1"> <tr><td>Consultas</td><td>N</td></tr> <tr><td>Quirófano</td><td>N</td></tr> <tr><td>Urgencias</td><td>N</td></tr> <tr><td>Crematorio</td><td>N</td></tr> <tr><td>Hospitalización</td><td>N</td></tr> <tr><td>Laboratorio</td><td>N</td></tr> <tr><td>Otros</td><td>N</td></tr> </table>		Consultas	N	Quirófano	N	Urgencias	N	Crematorio	N	Hospitalización	N	Laboratorio	N	Otros	N
Consultas	N																
Quirófano	N																
Urgencias	N																
Crematorio	N																
Hospitalización	N																
Laboratorio	N																
Otros	N																
		Específicos:															
		Material radioactivo															
		Cantidad															
		Aplicación															



Consecutivo 6

Atlas de Riesgos Tultitlán

Subsistema Regulador
Instituciones de Salud, Laboratorios Clínicos y Consultorios Médicos

Coordinación General de Protección Civil del Estado de México
Ayuntamiento Constitucional de Tultitlán

Municipio: TULTITLÁN Distrito Municipal	Número consecutivo (identificador en el mapa): 07	Número de Mapa: 59																								
1.- DATOS GENERALES																										
Fecha de la información: 12/7/2019	Nombre: CENTRO DE SALUD SIERRA DE GUADALUPE CON SERVICIOS GINECÓLOGICOS																									
Localidad: SIERRA DE GUADALUPE	Institución: ISEM																									
Sublocalidad:	Nivel: 1																									
Categoría Administrativa: HE	Servicios asociados:																									
Dirección: RUISEÑÓN SN	CP: 54937																									
	<table border="1"> <tr><td>Atención</td><td>1</td></tr> <tr><td>Quirófano</td><td>0</td></tr> <tr><td>Urgencias</td><td>0</td></tr> <tr><td>Chemoterapia</td><td>0</td></tr> <tr><td>Hospitalización</td><td>0</td></tr> <tr><td>Laboratorio</td><td>0</td></tr> <tr><td>Otros</td><td>0</td></tr> </table>	Atención	1	Quirófano	0	Urgencias	0	Chemoterapia	0	Hospitalización	0	Laboratorio	0	Otros	0	<table border="1"> <tr><td>Ecografía</td><td>0</td></tr> <tr><td>Camas: 0</td><td></td></tr> <tr><td>Médicos: 3</td><td></td></tr> <tr><td>Enfermeras: 6</td><td></td></tr> <tr><td>Ambulancias: 0</td><td></td></tr> </table>	Ecografía	0	Camas: 0		Médicos: 3		Enfermeras: 6		Ambulancias: 0	
Atención	1																									
Quirófano	0																									
Urgencias	0																									
Chemoterapia	0																									
Hospitalización	0																									
Laboratorio	0																									
Otros	0																									
Ecografía	0																									
Camas: 0																										
Médicos: 3																										
Enfermeras: 6																										
Ambulancias: 0																										
Material radioactivo	Cantidad	Aplicación																								



Consecutivo 7

Municipio: TULTITLÁN Distrito Municipal	Número consecutivo (identificador en el mapa): 08	Número de Mapa: 59																								
1.- DATOS GENERALES																										
Fecha de la información: 12/7/2019	Nombre: CENTRO DE SALUD																									
Localidad: APUJACÓN SIERRA DE GUADALUPE	Institución: DIF																									
Sublocalidad:	Nivel: 1																									
Categoría Administrativa: CONDOMINIO	Servicios asociados:																									
Dirección: AV CHUPANQUIRO SN, ENTRE RIO BALZAS Y MICHOACÁN	CP: 54900																									
	<table border="1"> <tr><td>Atención</td><td>0</td></tr> <tr><td>Quirófano</td><td>0</td></tr> <tr><td>Urgencias</td><td>0</td></tr> <tr><td>Chemoterapia</td><td>0</td></tr> <tr><td>Hospitalización</td><td>0</td></tr> <tr><td>Laboratorio</td><td>0</td></tr> <tr><td>Otros</td><td>0</td></tr> </table>	Atención	0	Quirófano	0	Urgencias	0	Chemoterapia	0	Hospitalización	0	Laboratorio	0	Otros	0	<table border="1"> <tr><td>Ecografía</td><td>0</td></tr> <tr><td>Camas: 10</td><td></td></tr> <tr><td>Médicos: 16</td><td></td></tr> <tr><td>Enfermeras: 12</td><td></td></tr> <tr><td>Ambulancias: 1</td><td></td></tr> </table>	Ecografía	0	Camas: 10		Médicos: 16		Enfermeras: 12		Ambulancias: 1	
Atención	0																									
Quirófano	0																									
Urgencias	0																									
Chemoterapia	0																									
Hospitalización	0																									
Laboratorio	0																									
Otros	0																									
Ecografía	0																									
Camas: 10																										
Médicos: 16																										
Enfermeras: 12																										
Ambulancias: 1																										
Material radioactivo	Cantidad	Aplicación																								



Consecutivo 8

Atlas de Riesgos Tultitlán


260

[Handwritten signatures and marks]



Subsistema Regulatorio

Coordinación General de Protección Civil del Estado de México
Ayuntamiento Constitucional de Tultitlán



281

[Handwritten signature]

[Handwritten signature]

[Handwritten signature]

Altes de Riesgos Tultitlán

[Handwritten signature]

[Handwritten signature]

[Handwritten signature]

[Handwritten signature]

[Handwritten signature]



Subsistema Regulador
Refugios Temporales

Coordinación General de Protección Civil del Estado de México
Ayuntamiento Constitucional de Tultitlán


REFUGIOS TEMPORALES (5 Registros)

Municipio: TULTITLÁN Clave Estadal: 099	Número consecutivo (ordenador en el mapa): 061	Número de Mapa: 27
1.- DATOS GENERALES		
Fecha de la información: 27/2019		
Localidad: LOS REYES	Nombre: DEPORTIVO	
Sublocalidad:	Capacidad: 1000 PERSONAS	
Categoría Administrativa: BARRIO	Servicios:	
Dirección: BOULEVARD TULTITLÁN PONENTE 204 CP: 54000	AGUA: <input checked="" type="checkbox"/>	DESCRIPCIÓN:
	BANOS: <input checked="" type="checkbox"/>	
	COCINA: <input checked="" type="checkbox"/>	
	Condiciones del lugar:	



Consecutivo 1

Municipio: TULTITLÁN Clave Estadal: 099	Número consecutivo (ordenador en el mapa): 02	Número de Mapa: 8
1.- DATOS GENERALES		
Fecha de la información: 27/2019		
Localidad: SAN PABLO DE LAS SALINAS	Nombre: DEPORTIVO EL RELOJ	
Sublocalidad:	Capacidad: 500 PERSONAS	
Categoría Administrativa: PUEBLO	Servicios:	
Dirección: AV ANDRES QUINTA RICO SAN CP: 54000	AGUA: <input checked="" type="checkbox"/>	DESCRIPCIÓN:
	BANOS: <input checked="" type="checkbox"/>	
	COCINA: <input checked="" type="checkbox"/>	
	Condiciones del lugar:	



Consecutivo 2

Atlas de Riesgos Tultitlán

Coordinación General de Protección Civil del Estado de México
Ayuntamiento Constitucional de Tultitlán

Subsistema Regulatorio
Refugios Temporales

Municipio:	TULTITLÁN	Código Municipal:	008	Número consecutivo (identificador en el mapa):	03	Número de Mapa:	20						
1.- DATOS GENERALES													
Fecha de la información: 2/7/2019													
Localidad:	VALLE DE TULES	Sublocalidad:	COLONIA	Nombre:	DEPORTIVO	Capacidad:	1000 PERSONAS						
Categoría Administrativa:	COLONIA	Dirección:	PRIMAVERA SAN	CP:	4946	<table border="1"> <tr> <td>AGUA:</td> <td><input checked="" type="checkbox"/></td> </tr> <tr> <td>BANOS:</td> <td><input checked="" type="checkbox"/></td> </tr> <tr> <td>COCINA:</td> <td><input type="checkbox"/></td> </tr> </table>		AGUA:	<input checked="" type="checkbox"/>	BANOS:	<input checked="" type="checkbox"/>	COCINA:	<input type="checkbox"/>
AGUA:	<input checked="" type="checkbox"/>												
BANOS:	<input checked="" type="checkbox"/>												
COCINA:	<input type="checkbox"/>												
Servicios: <input type="checkbox"/> ESCUELA <input type="checkbox"/> BARRIO <input type="checkbox"/> COCINA <input type="checkbox"/> CONDICIONES DEL LUGAR:													



Consecutivo 3

Municipio:	TULTITLÁN	Código Municipal:	008	Número consecutivo (identificador en el mapa):	04	Número de Mapa:	21						
1.- DATOS GENERALES													
Fecha de la información: 2/7/2019													
Localidad:	LAJARO CARDENAS	Sublocalidad:	COLONIA	Nombre:	ESCUELA	Capacidad:	1000 PERSONAS						
Categoría Administrativa:	COLONIA	Dirección:	PRENSO SAN	CP:	4978	<table border="1"> <tr> <td>AGUA:</td> <td><input checked="" type="checkbox"/></td> </tr> <tr> <td>BANOS:</td> <td><input checked="" type="checkbox"/></td> </tr> <tr> <td>COCINA:</td> <td><input checked="" type="checkbox"/></td> </tr> </table>		AGUA:	<input checked="" type="checkbox"/>	BANOS:	<input checked="" type="checkbox"/>	COCINA:	<input checked="" type="checkbox"/>
AGUA:	<input checked="" type="checkbox"/>												
BANOS:	<input checked="" type="checkbox"/>												
COCINA:	<input checked="" type="checkbox"/>												
Servicios: <input type="checkbox"/> ESCUELA <input type="checkbox"/> BARRIO <input type="checkbox"/> COCINA <input type="checkbox"/> CONDICIONES DEL LUGAR:													



Consecutivo 4


Atlas de Riesgos Tultitlán

263

Subsistema Regulatorio
Refugios Temporales

Coordinación General de Protección Civil del Estado de México
Ayuntamiento Constitucional de Tultitlán

Municipio: TULTITLÁN	Clave Municipal: 09	Número consecutivo (Identificador en el mapa): 20	Número de Mapa: 05
1.- DATOS GENERALES			
Fecha de la información: 27/09/19			
2.- DATOS ESPECIFICOS			
Tipo: ESCUELA			
Inmueble: ESCUELA			
Nombre: ESCUELA SECUNDARIA #89			
Capacidad: 2000 PERSONAS			
Servicios:			
AGUA: <input checked="" type="checkbox"/>		DESCUENTACIÓN: <input type="checkbox"/>	
BAÑOS: <input checked="" type="checkbox"/>		<input type="checkbox"/>	
COCINA: <input checked="" type="checkbox"/>		<input type="checkbox"/>	
Condiciones del lugar:			
Localidad: SAN ANTONIO		CP: 54220	
Sublocalidad:		Categoría Administrativa: COLONIA	
Dirección: AV SAN ANTONIO, BELEM			




Consecutivo 5

Atlas de Riesgos Tultitlán

264

Coordinación General de Protección Civil del Estado de México
Ayuntamiento Constitucional de Tultitlán

Subsistema Regulador
Inventario de Recursos y Teléfonos de Emergencia



Altes de Riesgos Tultitlán

[Handwritten signatures and marks]




Subsistema Regulador
Inventario de Recursos y Teléfonos de Emergencia

Coordinación General de Protección Civil del Estado de México
Ayuntamiento Constitucional de Tultitlán

INVENTARIO DE RECURSOS

La población municipal en caso de alguna eventualidad cuenta con el gran apoyo del Ayuntamiento, así como de todas las instancias de seguridad y auxilio, mismas que ponen a su disposición los recursos tanto humanos como materiales, convencidos que trabajando de manera conjunta se lograrán brindar más seguridad y apoyo a la población.

DEPENDENCIA	RESPONSABLE	TELÉFONO	RECURSOS
Coordinación Municipal de Protección Civil Tultitlán	Ing. Francisco Javier Servín	01 58 55 23 75 y 56 88 30 55	1 Moto bomba chica 4 Ambulancias 5 Camionetas 1 Pipa 1 Camro ligero 1 Lancha 29 Bomberos y 8 Paramédicos.
Seguridad Pública Municipal Tultitlán	Lic. Julio Cesar Catalano Ramirez	5886-1116	81 Patrullas 479 elementos



Alisa de Riesgos Tultitlán

Handwritten signatures and initials scattered across the bottom of the page.



Subsistema Regulador
Inventario de Recursos y Teléfonos de Emergencia

TELÉFONOS DE EMERGENCIA

Coordinación General de Protección Civil del Estado de México
Ayuntamiento Constitucional de Tultitlán

Para dar respuesta inmediata a todas aquellas situaciones de desorden ante la presencia de los agentes perturbadores es necesario contar con directorios de todas aquellas instancias de prevención y auxilio, en esta sección se cuenta con directorios en los niveles municipal y estatal.

CENTROS REGIONALES DE OPERACIONES DE PROTECCIÓN CIVIL EN EL ESTADO DE MÉXICO	NÚMERO TELEFÓNICO
Amecameca	01 (557) 8-78-28-23
Nezahualcóyotl	01 (55) 87-87-77-30
Naucalpan	01 (55) 83-58-13-78 01 (55) 83-88-21-36
Toluca	01 (722) 2-15-01-16 01 (722) 2-13-41-47
Tultepec	01-800-713-41-47 01 (56) 98-92-56-53

TELÉFONOS DE EMERGENCIA

911

DIRECCIÓN	NÚMERO TELEFÓNICO
DIRECTORIO ESTATAL DE ATENCIÓN CIUDADANA	01(722) 2-70-30-10 01(722) 2-70-30-08

Policia Federal de Caminos	066 01(722) 2-78-82-00 01(722) 2-78-82-50 01(722) 3-84-20-00
----------------------------	---

Junta de Caminos

Localitat Estado de México 01(722) 2-14-24-25

Bomberos Toluca 066
01(722) 2-17-58-98

CAEM 01(722)2-28-28-12

EMERGENCIAS	CENTROS DE ATENCIÓN	DENUNCIAS Y DELITOS	TURISMO
040 Información	070 01 800 686 8206 Centro de Atención Telefónica	01 800 712 6827 Delitos y delitos (Protección Civil)	01 800 803 9200 Seguridad Toluca
050 Centro de Emergencias Toluca	01 800 720 0282 Química y Experimentos ISAMATEL	01 800 710 2480 Estado de México	01 800 937 8224 Hólar
066 Coordinación de Servicios de Emergencias	01 800 221 3109 MÓDULO DE OPERACIÓN	01 800 10 84 083 Línea por voz (24/7)	078 Apoyo (Atención de Servicios de Asesoría Técnica)
055 Cruz Roja	01 800 710 2486 01 800 710 2522 San Juan S. Norte (DIFEM)	01 800 911 2511 Vida sin Violencia (DOLIBRES)	
LOCATEL	01 800 713 4147	01 800 018 7878 Talleres de	
01 800 680 1700 Reserva de Emergencias	01 800 712 0896 Toluca	(Recreación y Fomento Forestal)	
071 Comisión de Electricidad	01 800 111 6000 Chihuahua	01 800 232 0835 BICOTEL	

Atlas de Riesgos Tultitlán

267

Subsistema Regulador
Inventario de Recursos y Teléfonos de Emergencia

Coordinación General de Protección Civil del Estado de México
Ayuntamiento Constitucional de Tultitlán

DIRECTORIO ESTATAL DE SERVICIOS DE SALUD	
DEPENDENCIA	NUMERO TELEFONICO
Hospital Adolfo López Mateos	01(722) 2-17-35-45 01(722) 2-17-35-25
Hospital Nicolás San Juan	01(722) 2-73-03-41 01(722) 2-72-03-42
Hospital del Niño DIF	01(722) 2-17-40-44 01(722) 2-17-40-43
Clinica ISSSTE	01(722) 2-17-45-04 01(722) 2-17-45-68 01(722) 2-17-14-71 01(722) 2-17-28-11 01(722) 2-17-29-22
Centro Médico de Toluca	01(722) 2-32-22-22
Clinica 220 IMSS	01(722) 2-17-07-33 01(722) 2-19-53-65 01(722) 2-17-35-25
Clinica 222 IMSS Gineco-Obstetricia	01(722) 2-14-01-11
ISSEMyM Centro Médico	01(722) 2-75-63-17 01(722) 2-75-63-00
ISSEMyM Trauma (Alameda)	01(722) 2-14-87-77
ISSEMyM Materno Infantil	01(722) 2-71-61-88 01(722) 2-72-61-89
IMSS N-11	01(722) 2-11-60-87
Cruz Roja Toluca	065 01(722) 2-17-33-33 01(722) 2-17-25-40
Bomberos Toluca	095 01(722) 2-17-58-88
Servicio de Urgencias del Estado de México	066 01(722) 2-72-01-22 01(722) 2-72-01-35 01(722) 2-72-01-25 01(722) 2-26-28-12
CAEM	

Atlas de Riesgos Tultitlán









Coordinación General de Protección Civil del Estado de México
Ayuntamiento Constitucional de Tultitlán

Mapas de Referencia Geográfica

SECCIÓN VIII MAPAS DE REFERENCIA GEOGRÁFICA





Mapas de Referencia Geográfica

Coordinación General de Protección Civil del Estado de México
Ayuntamiento Constitucional de Tultitlán

VIII.- MAPAS DE REFERENCIA GEOGRÁFICA

INDICE DE MAPAS EN ORDEN ALFABETICO

NUMERO	TITULO DEL MAPA	ACCION
1	Mapa de Referencia Geográfica	Actualizar
2	Mapa de Referencia Geográfica	Actualizar
3	Mapa de Referencia Geográfica	Actualizar
4	Mapa de Referencia Geográfica	Actualizar
5	Mapa de Referencia Geográfica	Actualizar
6	Mapa de Referencia Geográfica	Actualizar
7	Mapa de Referencia Geográfica	Actualizar
8	Mapa de Referencia Geográfica	Actualizar
9	Mapa de Referencia Geográfica	Actualizar
10	Mapa de Referencia Geográfica	Actualizar
11	Mapa de Referencia Geográfica	Actualizar
12	Mapa de Referencia Geográfica	Actualizar
13	Mapa de Referencia Geográfica	Actualizar
14	Mapa de Referencia Geográfica	Actualizar
15	Mapa de Referencia Geográfica	Actualizar
16	Mapa de Referencia Geográfica	Actualizar
17	Mapa de Referencia Geográfica	Actualizar
18	Mapa de Referencia Geográfica	Actualizar
19	Mapa de Referencia Geográfica	Actualizar
20	Mapa de Referencia Geográfica	Actualizar
21	Mapa de Referencia Geográfica	Actualizar
22	Mapa de Referencia Geográfica	Actualizar
23	Mapa de Referencia Geográfica	Actualizar
24	Mapa de Referencia Geográfica	Actualizar
25	Mapa de Referencia Geográfica	Actualizar
26	Mapa de Referencia Geográfica	Actualizar
27	Mapa de Referencia Geográfica	Actualizar
28	Mapa de Referencia Geográfica	Actualizar
29	Mapa de Referencia Geográfica	Actualizar
30	Mapa de Referencia Geográfica	Actualizar
31	Mapa de Referencia Geográfica	Actualizar
32	Mapa de Referencia Geográfica	Actualizar
33	Mapa de Referencia Geográfica	Actualizar
34	Mapa de Referencia Geográfica	Actualizar
35	Mapa de Referencia Geográfica	Actualizar
36	Mapa de Referencia Geográfica	Actualizar
37	Mapa de Referencia Geográfica	Actualizar
38	Mapa de Referencia Geográfica	Actualizar
39	Mapa de Referencia Geográfica	Actualizar
40	Mapa de Referencia Geográfica	Actualizar
41	Mapa de Referencia Geográfica	Actualizar
42	Mapa de Referencia Geográfica	Actualizar
43	Mapa de Referencia Geográfica	Actualizar
44	Mapa de Referencia Geográfica	Actualizar
45	Mapa de Referencia Geográfica	Actualizar
46	Mapa de Referencia Geográfica	Actualizar
47	Mapa de Referencia Geográfica	Actualizar
48	Mapa de Referencia Geográfica	Actualizar
49	Mapa de Referencia Geográfica	Actualizar
50	Mapa de Referencia Geográfica	Actualizar
51	Mapa de Referencia Geográfica	Actualizar
52	Mapa de Referencia Geográfica	Actualizar
53	Mapa de Referencia Geográfica	Actualizar
54	Mapa de Referencia Geográfica	Actualizar
55	Mapa de Referencia Geográfica	Actualizar
56	Mapa de Referencia Geográfica	Actualizar
57	Mapa de Referencia Geográfica	Actualizar
58	Mapa de Referencia Geográfica	Actualizar
59	Mapa de Referencia Geográfica	Actualizar
60	Mapa de Referencia Geográfica	Actualizar
61	Mapa de Referencia Geográfica	Actualizar
62	Mapa de Referencia Geográfica	Actualizar
63	Mapa de Referencia Geográfica	Actualizar
64	Mapa de Referencia Geográfica	Actualizar
65	Mapa de Referencia Geográfica	Actualizar
66	Mapa de Referencia Geográfica	Actualizar
67	Mapa de Referencia Geográfica	Actualizar
68	Mapa de Referencia Geográfica	Actualizar
69	Mapa de Referencia Geográfica	Actualizar
70	Mapa de Referencia Geográfica	Actualizar
71	Mapa de Referencia Geográfica	Actualizar
72	Mapa de Referencia Geográfica	Actualizar
73	Mapa de Referencia Geográfica	Actualizar
74	Mapa de Referencia Geográfica	Actualizar
75	Mapa de Referencia Geográfica	Actualizar
76	Mapa de Referencia Geográfica	Actualizar
77	Mapa de Referencia Geográfica	Actualizar
78	Mapa de Referencia Geográfica	Actualizar
79	Mapa de Referencia Geográfica	Actualizar
80	Mapa de Referencia Geográfica	Actualizar
81	Mapa de Referencia Geográfica	Actualizar
82	Mapa de Referencia Geográfica	Actualizar
83	Mapa de Referencia Geográfica	Actualizar
84	Mapa de Referencia Geográfica	Actualizar
85	Mapa de Referencia Geográfica	Actualizar
86	Mapa de Referencia Geográfica	Actualizar
87	Mapa de Referencia Geográfica	Actualizar
88	Mapa de Referencia Geográfica	Actualizar
89	Mapa de Referencia Geográfica	Actualizar
90	Mapa de Referencia Geográfica	Actualizar
91	Mapa de Referencia Geográfica	Actualizar
92	Mapa de Referencia Geográfica	Actualizar
93	Mapa de Referencia Geográfica	Actualizar
94	Mapa de Referencia Geográfica	Actualizar
95	Mapa de Referencia Geográfica	Actualizar
96	Mapa de Referencia Geográfica	Actualizar
97	Mapa de Referencia Geográfica	Actualizar
98	Mapa de Referencia Geográfica	Actualizar
99	Mapa de Referencia Geográfica	Actualizar
100	Mapa de Referencia Geográfica	Actualizar

MAPA LLAVE
Este mapa es una herramienta para identificar la ubicación de los mapas de referencia geográfica en el territorio municipal de Tultitlán.

Mapa 00 - JUNIO 2019

Google Earth

LOCALIZACIÓN

INDICE DE MAPAS POR NUMERO

270

Handwritten signatures and initials:

- Top right: A large signature.
- Middle right: A signature with "GND" written above it.
- Bottom right: A signature with "Atlas de Riesgos Tultitlán" written below it.
- Far right: A signature with "270" written above it.

Handwritten signature

Handwritten signature

Handwritten signature

Handwritten signature

Mapas de Referencia Geográfica

Coordinación General de Protección Civil del Estado de México
Ayuntamiento Constitucional de Tultitlán



Alcaldes de Piascas Tultitlán

[Handwritten signature]

[Handwritten signature]

[Handwritten signature]

[Handwritten signature]

[Handwritten signature]

[Large handwritten signature]

[Handwritten signature]

[Handwritten signature]

[Handwritten signature]



Mapas de Referencia Geografica

Coordinación General de Protección Civil del Estado de México
Ayuntamiento Constitucional de Tultitlán



Atlas de Riesgos Tultitlán

[Handwritten signatures and marks]

[Handwritten signature]

[Handwritten signature]

[Handwritten signature]

[Handwritten signature]

[Handwritten signature]

[Handwritten signature]

[Handwritten signature]

[Handwritten mark]

[Handwritten signature]

[Handwritten signature]

[Handwritten signature]

[Handwritten mark]



Mapas de Referencia Geográfica

Coordinación General de Protección Civil del Estado de México
Ayuntamiento Constitucional de Tultitlán



274

Atlas de Riesgos Tultitlán

[Handwritten signatures and marks]

Mapas de Referencia Geografica

Coordinación General de Protección Civil del Estado de México
Ayuntamiento Constitucional de Tultitlán



275

Atlas de Riesgos Tultitlán

[Handwritten signatures and initials]

[Handwritten signatures and initials]

Mapas de Referencia Geográfica

Coordinación General de Protección Civil del Estado de México
Ayuntamiento Constitucional de Tultitlán



276

[Handwritten signatures and marks]

Atlas de Riesgos Tultitlán



Mapas de Referencia Geográficas

Coordinación General de Protección Civil del Estado de México
Ayuntamiento Constitucional de Tultitlán



Atlas de Riesgos Tultitlán

277

[Handwritten signatures and marks]

[Handwritten signature]

[Handwritten signature]

[Handwritten signature]

[Handwritten signature]

[Handwritten mark]



Mapas de Referencia Geográfica

Coordinación General de Protección Civil del Estado de México
Ayuntamiento Constitucional de Tultitlán



278

[Handwritten signatures and marks]

Alas de Riesgos Tultitlán

[Handwritten signatures and marks]



Tultitlán
2019 - 2021

Periódico Oficial

Gaceta Municipal



Tultitlán
2019 2021
Gobierno del bienestar

Mapas de Referencia Geográfica

Coordinación General de Protección Civil del Estado de México
Ayuntamiento Constitucional de Tultitlán



280

Handwritten signatures and marks:

- Top left: Signature
- Top center: Signature
- Top right: Signature
- Middle left: Signature
- Middle center: Signature
- Middle right: Signature
- Bottom left: Signature
- Bottom center: Signature
- Bottom right: Signature

Atlas de Riesgos Tultitlán

Mapas de Referencia Geográfica

Coordinación General de Protección Civil del Estado de México
Ayuntamiento Constitucional de Tultitlán



278

Atlas de Riesgos Tultitlán

[Handwritten signature]

[Handwritten signature]

[Handwritten signature]

[Handwritten signature]

[Handwritten signature]

[Large handwritten signature]



Coordinación General de Protección Civil del Estado de México
Ayuntamiento Constitucional de Tultitlán

Mapas de Referencia Geográfica



Atlas de Riesgos Tultitlán

Mapas de Referencia Geográfica

Coordinación General de Protección Civil del Estado de México
Ayuntamiento Constitucional de Tultitlán



282

Atlas de Riesgos Tultitlán

[Handwritten signature]

[Handwritten signature]

[Handwritten signature]

[Handwritten signature]

[Handwritten signature]

[Large handwritten signature]



Mapas de Referencia Geografica

Coordinación General de Protección Civil del Estado de México
Ayuntamiento Constitucional de Tultitlán



[Handwritten signature]

[Handwritten signature]

[Handwritten signature]

[Handwritten signature]

[Handwritten signature]

[Handwritten signature]

Atlas de Riesgos Tultitlán

[Handwritten signature]

[Handwritten signature]

[Handwritten signature]

[Handwritten signature]



Mapas de Referencia Geográfica

Coordinación General de Proyección Civil del Estado de México
Ayuntamiento Constitucional de Tultitlán



284

Atlas de Riesgos Tultitlán

(Handwritten signature)

(Handwritten signature)

(Handwritten signature)

(Handwritten signature)

(Handwritten signature)

Coordinación General de Protección Civil del Estado de México
Ayuntamiento Constitucional de Tultitlán

Mapas de Referencia Geográfica



Atlas de Riesgos Tultitlán

[Handwritten signature]

[Handwritten signature]

[Handwritten signature]

[Handwritten mark]

0000315



Tultitlán
2019 - 2021

Periódico Oficial

Gaceta Municipal



Tultitlán
2019 2021
Gobierno del bienestar

Mapas de Referencia Geográfica

Coordinación General de Protección Civil del Estado de México
Ayuntamiento Constitucional de Tultitlán



SANTIAGUITO

Mapa 18 JUNIO 2019

ALCALDE: JUAN DE DIOS

LOCALIZACIÓN

SIMBOLOGÍA

- ZONAS DE ALTO RIESGO
 - ZONAS DE MEDIO RIESGO
 - ZONAS DE BAJO RIESGO
 - ZONAS SIN RIESGO
 - ZONAS SIN CLASIFICAR

Nota: Este mapa es una herramienta de apoyo para la toma de decisiones en materia de gestión del riesgo de desastres. No debe utilizarse como base para la toma de decisiones definitivas.

286

[Handwritten signatures and scribbles]

Área de Riesgo Tultitlán

[Handwritten signature]

[Handwritten signature]

[Handwritten signature]

[Handwritten signature]

[Handwritten mark]

0000316



Coordinación General de Protección Civil del Estado de México
Ayuntamiento Constitucional de Tultitlán

Mapas de Referencia Geográfica



287

Alfaro de Riesgos Tultitlán

[Firma]

[Firma]

[Firma]

[Firma]

[Firma]

[Firma]

[Firma]

[Firma]

[Firma]

[Firma]

[Firma]

[Firma]

(R3)



Mapas de Referencia Geográfica

Coordinación General de Protección Civil del Estado de México
Ayuntamiento Constitucional de Tultitlán



Alfios de Riesgo Tultitlán



Mapas de Referencia Geográfica

Coordinación General de Protección Civil del Estado de México
Ayuntamiento Constitucional de Tultitlán



289

Alcaldes de Riesgos Tultitlán



Mapas de Referencia Geográfica

Coordinación General de Proyección Civil del Estado de México
Ayuntamiento Constitucional de Tultitlán



Atlas de Riesgos Tultitlán



Mapas de Referencia Geográfica

Coordinación General de Protección Civil del Estado de México
Ayuntamiento Constitucional de Tultitlán



Atlas de Riesgos Tultitlán

281



Mapas de Referencia Geográfica

Coordinación General de Protección Civil del Estado de México
Ayuntamiento Constitucional de Tultitlán



Áreas de Riesgos Tultitlán



Coordinación General de Protección Civil del Estado de México
Ayuntamiento Constitucional de Tultitlán

Mapas de Referencia Geográfica



Atlas de Riesgos Tultitlán

[Handwritten signature]

[Handwritten signature]

[Handwritten signature]

[Handwritten signature]

[Handwritten signature]

[Large handwritten signature]



Mapas de Referencia Geográfica

Coordinación General de Protección Civil del Estado de México
Ayuntamiento Constitucional de Tultitlán



Atlas de Riesgos Tultitlán

[Handwritten signatures and marks]

[Handwritten signature]

[Handwritten signature]

[Handwritten signature]


[Handwritten mark]

[Handwritten signature]

[Handwritten signature]

[Handwritten signature]

[Handwritten mark]



Mapas de Referencia Geográfica

Coordinación General de Protección Civil del Estado de México
Ayuntamiento Constitucional de Tultitlán



285

Handwritten signatures and marks, including a large signature that appears to be "F. S. Z." and another signature that appears to be "R. B. S." with a circled "RB" below it.

Handwritten signature

Handwritten signature

Handwritten signature

Handwritten signature

Mapas de Referencia Geográfica

Coordinación General de Protección Civil del Estado de México
Ayuntamiento Constitucional de Tultitlán



INDEPENDENCIA
Municipio de Independencia
Mapa 25
Escala: 1:50,000
Fecha: 2018

AMBIOL COA
Autoridad Ambiental del Estado de México
Calle: Av. de la Independencia No. 100
Tel: 55 55 55 55 55

Áreas de Riesgos Tultitlán

296

[Handwritten signature]

[Handwritten signature]

Áreas de Riesgos Tultitlán

[Handwritten signature]

[Handwritten signature]

[Handwritten signature]

[Handwritten signature]

[Handwritten signature]



Mapas de Referencia Geográfica

Coordinación General de Protección Civil del Estado de México
Ayuntamiento Constitucional de Tultitlán



268

Atlas de Riesgos Tultitlán

3

Handwritten notes and signatures:

17

Handwritten signature

Handwritten signature

Handwritten signature

Handwritten signature

Coordinación General de Protección Civil del Estado de México
Ayuntamiento Constitucional de Tultitlán

Mapas de Referencia Geográfica

FUENTES DEL VALLE

Mapa 29 14 de agosto 2019

SIMBOLOGÍA

- INSTRUMENTACIÓN BÁSICA Y ENTORNO URBANO
- JARDINES Y ÁREAS VERDES
- USO RESIDENCIAL
- USO COMERCIAL
- USO INDUSTRIAL

Este mapa es una reproducción de un mapa digitalizado. No se garantiza la exactitud de los datos. El usuario es responsable de la interpretación de los datos.

Aldas de Riesgos Tultitlán

[Handwritten signature]

[Handwritten signature]

[Handwritten signature]

[Large handwritten signature]

[Handwritten signature]

[Handwritten signature]

[Handwritten signature]

[Handwritten signature]

(A3)



Mapas de Referencia Geográfica

Coordinación General de Protección Civil del Estado de México
Ayuntamiento Constitucional de Tultitlán



300

Atlas de Riesgos Tultitlán

[Handwritten signatures and marks]

Mapas de Referencia Geográfica

Coordinación General de Proyección Civil del Estado de México
Ayuntamiento Constitucional de Tultitlán



[Handwritten signature]

[Handwritten signature]

[Handwritten signature]

[Handwritten signature]

[Handwritten signature]

[Handwritten signature]

[Handwritten signature]

Atlas de Riesgos Tultitlán



Mapas de Referencia Geográfica

Coordinación General de Protección Civil del Estado de México
Ayuntamiento Constitucional de Tultitlán



302

Atlas de Riesgos Tultitlán

Handwritten signatures and initials are present at the bottom of the page, including a large signature on the left and several smaller ones on the right.

Mapas de Referencia Geográfica

Coordinación General de Protección Civil del Estado de México
Ayuntamiento Constitucional de Tultitlán



303

Atlas de Riesgos Tultitlán

[Handwritten signature]

[Handwritten signature]

[Handwritten signature]

[Handwritten signature]

[Handwritten circled number 23]

[Large handwritten signature]

[Handwritten signature]

[Handwritten signature]

Mapas de Referencia Geográfica

Coordinación General de Protección Civil del Estado de México
Ayuntamiento Constitucional de Tultitlán



304

Áreas de Riesgo Tultitlán

Handwritten signatures and marks, including a large signature at the top, a signature with a circled 'B' below it, and several other scribbles and initials.

Coordinación General de Protección Civil del Estado de México
Ayuntamiento Constitucional de Tultitlán

Mapas de Referencia Geográfica



LAZARO CARDENAS

Mapa 35
Año de Realización: JUNIO 2019

BIBLIOLOGÍA

INSTRUMENTACIÓN BÁSICA Y
DEFINICIÓN TÉCNICA
DISEÑO DE CALLES, PAVIMENTO DE CALLES
DISEÑO DE PASADIZOS, PASADIZOS Y
DISEÑO DE PASADIZOS, PASADIZOS Y
DISEÑO DE PASADIZOS, PASADIZOS Y

PROYECTOS DE OBRAS DE
S. SERVICIOS DE PASADIZOS
S. SERVICIOS DE PASADIZOS
S. SERVICIOS DE PASADIZOS

Este mapa es el resultado de un trabajo de campo y de gabinete, con el fin de proporcionar información geográfica y topográfica de la zona, para su uso en el desarrollo de proyectos de obra pública y privada.

Atlas de Riesgos Tultitlán

305

(Handwritten signatures and initials)



Mapas de Referencia Geográfica

Coordinación General de Protección Civil del Estado de México
Ayuntamiento Constitucional de Tultitlán



306

[Handwritten signature]

[Handwritten signature]

Atlas de Riesgos Tultitlán

[Handwritten signatures]



Mapas de Referencia Geográfica

Coordinación General de Protección Civil del Estado de México
Ayuntamiento Constitucional de Tultitlán



307

Atlas de Riesgos Tultitlán



Mapas de Referencia Geográfica

Coordinación General de Protección Civil del Estado de México
Ayuntamiento Constitucional de Tultitlán



308

[Handwritten signature]

[Handwritten signature]

[Handwritten signature]

[Handwritten signature]

Alles de Riesgos Tultitlán

[Handwritten signature]

[Handwritten signature]

[Handwritten signature]

[Handwritten signature]

[Handwritten signature]



Mapas de Referencia Geográfica

Coordinación General de Protección Civil del Estado de México
Ayuntamiento Constitucional de Tultitlán



309

Atlas de Riesgos Tultitlán

Mapas de Referencia Geográfica

Coordinación General de Protección Civil del Estado de México
Ayuntamiento Constitucional de Tultitlán



Alcaldes de Riesgos Tultitlán

[Handwritten signatures and initials]

Mapas de Referencia Geográfica

Coordinación General de Protección Civil del Estado de México
Ayuntamiento Constitucional de Tultitlán



311

Atlas de Riesgos Tultitlán

[Handwritten signature]

[Handwritten signature]

[Handwritten signature]

[Handwritten signature]

[Handwritten signature]

[Large handwritten signature]

Coordinación General de Protección Civil del Estado de México
Ayuntamiento Constitucional de Tultitlán

Mapas de Referencia Geográfica



312

[Handwritten signatures and scribbles]

Atlas de Riesgos Tultitlán

[Handwritten signatures and scribbles]

[Handwritten signatures and scribbles]



Mapas de Referencia Geográfica

Coordinación General de Protección Civil del Estado de México
Ayuntamiento Constitucional de Tultitlán



Atlas de Riesgos Tultitlán

[Handwritten signatures and initials]

Mapas de Referencia Geográfica

Coordinación General de Protección Civil del Estado de México
Ayuntamiento Constitucional de Tultitlán



314

[Handwritten signatures and scribbles]

Alan de Ríos Aguirre Tultitlán

[Handwritten signatures and scribbles]

Mapas de Referencia Geográfica

Coordinación General de Protección Civil del Estado de México
Ayuntamiento Constitucional de Tultitlán



FERROCARRILERA
Mapa 46
AÑO 2015

ESPECIFICACIONES
ESTADO DE QUERÉTARO
MUNICIPIO DE TULTITLÁN
CARRILERA DE TULTITLÁN

ESPECIFICACIONES
ESTADO DE QUERÉTARO
MUNICIPIO DE TULTITLÁN
CARRILERA DE TULTITLÁN

ESPECIFICACIONES
ESTADO DE QUERÉTARO
MUNICIPIO DE TULTITLÁN
CARRILERA DE TULTITLÁN

ESPECIFICACIONES
ESTADO DE QUERÉTARO
MUNICIPIO DE TULTITLÁN
CARRILERA DE TULTITLÁN

316

Atlas de Riesgos Tultitlán









Mapas de Referencia Geográfica

Coordinación General de Protección Civil del Estado de México
Ayuntamiento Constitucional de Tultitlán



316

Atlas de Riesgos Tultitlán

(Handwritten signatures and stamps)

23

17

11

10

9

8

7

6

5

4

3

2

1



Mapas de Referencia Geografica

Coordinación General de Protección Civil del Estado de México
Ayuntamiento Constitucional de Tultitlán



Atlas de Riesgos Tultitlán

317

[Handwritten signatures and marks]

Mapas de Referencia Geográfica

Coordinación General de Protección Civil del Estado de México
Ayuntamiento Constitucional de Tultitlán



318

Atlas de Riesgos Tultitlán


Handwritten signatures and initials:

- Top left: A circular stamp with initials.
- Top center: A large signature.
- Top right: A signature with a checkmark.
- Middle left: A signature.
- Middle center: A signature.
- Middle right: A signature.
- Bottom left: A signature.
- Bottom center: A signature.
- Bottom right: A signature.



Mapas de Referencia Geográfica

Coordinación General de Protección Civil del Estado de México
Ayuntamiento Constitucional de Tultitlán



Atlas de Riesgos Tultitlán

319

Mapas de Referencia Geográfica

Coordinación General de Protección Civil del Estado de México
Ayuntamiento Constitucional de Tultitlán



320

Áreas de Riesgos Tultitlán

[Handwritten signature]

[Handwritten signature]

[Handwritten signature]

[Handwritten signature]

[Handwritten signature]

[Handwritten signature]

[Handwritten signature]

Coordinación General de Protección Civil del Estado de México
Ayuntamiento Constitucional de Tultitlán

Mapas de Referencia Geográfica



Atlas de Riesgos Tultitlán

321

[Handwritten signature]

[Handwritten signature]

[Handwritten signature]

[Handwritten signature]

[Handwritten signature]

[Large handwritten signature]

[Handwritten signature]



Coordinación General de Protección Civil del Estado de México
Ayuntamiento Constitucional de Tultitlán

Mapas de Referencia Geográfica



322

[Handwritten signatures and initials]

Alcalde de Tultitlán

[Handwritten signature]

[Handwritten signature]

[Handwritten signature]

[Handwritten signature]

[Handwritten signature]

[Handwritten signature]

[Handwritten signature]

[Handwritten signature]

[Handwritten signature]

Mapas de Referencia Geográfica

Coordinación General de Protección Civil del Estado de México
Ayuntamiento Constitucional de Tultitlán



323

Alcaldía de Tultitlán

[Handwritten signatures and initials]

Mapas de Referencia Geográfica

Coordinación General de Protección Civil del Estado de México
Ayuntamiento Constitucional de Tultitlán



324

Atlas de Riesgos Tultitlán

[Handwritten signatures and marks]

[Handwritten signatures and marks]



Mapas de Referencia Geográfica

Coordinación General de Protección Civil del Estado de México
Ayuntamiento Constitucional de Tultitlán



326

Alta de Riesgos Tultitlán

[Handwritten signatures and marks]




Mapas de Referencia Geográfica

Coordinación General de Protección Civil del Estado de México
Ayuntamiento Constitucional de Tultitlán



326

Atlas de Riesgos Tultitlán





Mapas de Referencia Geográfica

Coordinación General de Protección Civil del Estado de México
Ayuntamiento Constitucional de Tultitlán



327

Atipis de Riesgos Tultitlán

(Handwritten signatures and marks)

(Handwritten signature)

(Handwritten signature)

(Handwritten signature)

(Handwritten signature)

(Handwritten signature)

(Handwritten signature)

(Handwritten signature)



Mapas de Referencia Geográfica

Coordinación General de Protección Civil del Estado de México
Ayuntamiento Constitucional de Tultitlán



328

Atlas de Riesgos Tultitlán



Mapas de Referencia Geográfica

Coordinación General de Protección Civil del Estado de México
Ayuntamiento Constitucional de Tultitlán



329

Atlas de Riesgos Tultitlán



Tultitlán
2019 - 2021

Periódico Oficial

Gaceta Municipal



Tultitlán
2019 - 2021
Gobierno del bienestar

Mapas de Referencia Geográfica

Coordinación General de Protección Civil del Estado de México
Ayuntamiento Constitucional de Tultitlán



Atlas de Riesgos Tultitlán



Mapas de Referencia Geográfica

Coordinación General de Protección Civil del Estado de México
Ayuntamiento Constitucional de Tultitlán



332

Atlas de Riesgos Tultitlán

Handwritten signatures and initials, including a large signature that appears to be 'J. S. H.' and another signature that appears to be 'P. C. B.'.



Mapas de Referencia Geográfica

Coordinación General de Protección Civil del Estado de México
Ayuntamiento Constitucional de Tultitlán

SIMBOLOGÍA REFERIDA EN LOS MAPAS

SUSCEPTIBILIDAD POR CONTAMINACIÓN		SUSCEPTIBILIDAD POR CONTAMINACIÓN		SUSCEPTIBILIDAD POR CONTAMINACIÓN	
100	100	100	100	100	100
101	101	101	101	101	101
102	102	102	102	102	102
103	103	103	103	103	103
104	104	104	104	104	104
105	105	105	105	105	105
106	106	106	106	106	106
107	107	107	107	107	107
108	108	108	108	108	108
109	109	109	109	109	109
110	110	110	110	110	110
111	111	111	111	111	111
112	112	112	112	112	112
113	113	113	113	113	113
114	114	114	114	114	114
115	115	115	115	115	115
116	116	116	116	116	116
117	117	117	117	117	117
118	118	118	118	118	118
119	119	119	119	119	119
120	120	120	120	120	120
121	121	121	121	121	121
122	122	122	122	122	122
123	123	123	123	123	123
124	124	124	124	124	124
125	125	125	125	125	125
126	126	126	126	126	126
127	127	127	127	127	127
128	128	128	128	128	128
129	129	129	129	129	129
130	130	130	130	130	130
131	131	131	131	131	131
132	132	132	132	132	132
133	133	133	133	133	133
134	134	134	134	134	134
135	135	135	135	135	135
136	136	136	136	136	136
137	137	137	137	137	137
138	138	138	138	138	138
139	139	139	139	139	139
140	140	140	140	140	140
141	141	141	141	141	141
142	142	142	142	142	142
143	143	143	143	143	143
144	144	144	144	144	144
145	145	145	145	145	145
146	146	146	146	146	146
147	147	147	147	147	147
148	148	148	148	148	148
149	149	149	149	149	149
150	150	150	150	150	150
151	151	151	151	151	151
152	152	152	152	152	152
153	153	153	153	153	153
154	154	154	154	154	154
155	155	155	155	155	155
156	156	156	156	156	156
157	157	157	157	157	157
158	158	158	158	158	158
159	159	159	159	159	159
160	160	160	160	160	160
161	161	161	161	161	161
162	162	162	162	162	162
163	163	163	163	163	163
164	164	164	164	164	164
165	165	165	165	165	165
166	166	166	166	166	166
167	167	167	167	167	167
168	168	168	168	168	168
169	169	169	169	169	169
170	170	170	170	170	170
171	171	171	171	171	171
172	172	172	172	172	172
173	173	173	173	173	173
174	174	174	174	174	174
175	175	175	175	175	175
176	176	176	176	176	176
177	177	177	177	177	177
178	178	178	178	178	178
179	179	179	179	179	179
180	180	180	180	180	180
181	181	181	181	181	181
182	182	182	182	182	182
183	183	183	183	183	183
184	184	184	184	184	184
185	185	185	185	185	185
186	186	186	186	186	186
187	187	187	187	187	187
188	188	188	188	188	188
189	189	189	189	189	189
190	190	190	190	190	190
191	191	191	191	191	191
192	192	192	192	192	192
193	193	193	193	193	193
194	194	194	194	194	194
195	195	195	195	195	195
196	196	196	196	196	196
197	197	197	197	197	197
198	198	198	198	198	198
199	199	199	199	199	199
200	200	200	200	200	200

Atlas de Riesgos Tultitlán

333

[Handwritten signatures and marks]

Conceptos y Definiciones

Coordinación General de Protección Civil del Estado de México
Ayuntamiento Constitucional de Tultitlán

CONCEPTOS Y DEFINICIONES

ALBERGUE O REFUGIO.- Lugar o sitio destinado para prestar asilo y resguardo a la población evacuada y/o damnificada ante la amenaza u ocurrencia de un fenómeno perturbador.

AMENAZA DE PELIGRO.- Probabilidad de ocurrencia de un evento potencialmente desastroso durante un periodo de tiempo en un sitio determinado.

ATLAS DE RIESGOS.- Conjunto de riesgos localizados geográficamente y representados en cartografía, así como las normas, medidas, disposiciones jurídicas y recomendaciones aplicables, para reducir al mínimo la probabilidad de ocurrencia de los mismos, indicando en cada caso los tiempos, la responsabilidad y participación de las dependencias públicas, de la iniciativa privada y del sector social.

COORDENADAS GEOGRÁFICAS.- Es el conjunto de pares coordenados que indican la posición de los elementos o rasgos que se hallan sobre la superficie terrestre. Se determinan con base en la distancia que guarda cada elemento respecto a las líneas imaginarias de referencia llamadas paralelos y meridianos, conformando una cuadrícula, para ubicar y representarlos dimensionalmente con precisión, empleando la latitud y la longitud.

DAMNIFICADO.- Persona afectada por un desastre, que ha sufrido daño o perjuicio en su salud o sus bienes, o ambas, y queda sin alojamiento o vivienda de manera total o parcial, permanente o temporalmente, recibiendo en primera instancia albergue y alimentación por parte de las instituciones y organizaciones de ayuda y auxilio.

DESASTRE.- Evento que ocurre de forma repentina e inesperada, ocasionando desorganización de los patrones normales de vida y alteración del ecosistema, cuyas pérdidas estén representadas por la salud e incluso la vida de la población, la destrucción de sus bienes, y daños al entorno ambiental.

ELEMENTOS BAJO RIESGO.- Contempla a la población, las obras civiles, las actividades económicas, los servicios públicos y la infraestructura, de un sitio determinado.

ESCALA GRÁFICA.- Sirve para indicar de manera gráfica la relación existente entre las dimensiones reales de la superficie terrestre y la representación de ésta en un mapa, es decir, es una representación a escala. La forma común de hacerlo es mediante el trazo de una línea horizontal recta dividida en segmentos que de acuerdo a la escala numérica, cada uno de ellos equivale a una cierta distancia real de la superficie terrestre.

ESCALA NUMÉRICA.- Se refiere al valor numérico que indica la relación de representación dimensional de equivalencia entre los puntos o rasgos de la superficie terrestre y su trazo en un mapa.

EVACUACIÓN.- Procedimiento de medida de seguridad que consiste en trasladar a la población de la zona en inminente peligro hacia un sitio seguro o algún refugio temporal.

LATITUD.- Es la distancia medida en longitud de arco (grados, minutos, segundos), a partir del paralelo del Ecuador hacia un punto de la superficie terrestre, con dirección norte o sur. Existen 90° en cada dirección.

LONGITUD.- Es la distancia medida en longitud de arco (grados, minutos, segundos), a partir del meridiano de Greenwich hacia un punto de la superficie terrestre, con dirección oriente o poniente. Existen 180° en cada dirección.

MAPA.- Es la representación reducida, generalizada y matemáticamente determinada de la superficie terrestre sobre un plano; en el cual se muestra la distribución, el estado y los vínculos de los diferentes fenómenos naturales y sociales, pudiendo ser seleccionados y caracterizados de acuerdo a la asignación de cada mapa.

155

Atlas de Riesgos Tultitlán



Conceptos y Definiciones

Coordinación General de Protección Civil del Estado de México
Ayuntamiento Constitucional de Tultitlán

MAPA TEMÁTICO.- Este tipo de mapa representa las complejas relaciones que se llevan a cabo entre fenómenos sociales, económicos y del medio; englobadas a temas específicos.

PUNTO PELIGROSO.- Es aquel sitio donde se pueden producir siniestros que afecten a la población, la infraestructura básica o la naturaleza; pueden ser de origen natural o humano.

RIESGO ESPECÍFICO.- Grado de pérdidas esperado, debido a la ocurrencia de un evento en particular y como una función de amenaza y vulnerabilidad.

SIMBOLOGÍA.- Es el conjunto de signos y figuras adoptadas convencionalmente para expresar una idea o concepto, ya sea por alguna semejanza o correspondencia; con el objetivo de facilitar su lectura e interpretación.

SISTEMA ESTATAL DE RIESGOS.- Es el elemento ordenador que integra y procesa información, proporcionando resultados que se traducen en instrumentos fundamentales para los programas de prevención y auxilio.

SUBSISTEMA AFECTABLE.- Se refiere a la población, equipamiento y medio ambiente que puede sufrir alguna alteración en su estructura y funcionamiento normal, ya sea de forma temporal o permanente.

SUBSISTEMA PERTURBADOR.- Conjunto de fenómenos de origen natural o antitípico que pueden ocasionar algún siniestro o desastre.

SUBSISTEMA REGULADOR.- Está integrado por diferentes dependencias gubernamentales que realizan acciones de protección y ayuda, así como los grupos del sector privado y social que pudieran auxiliar antes, durante o después de que se presente algún siniestro, tales como: Protección Civil, Bomberos, Seguridad Pública, Grupos de emergencia, Grupos Voluntarios, además del equipamiento existente; Hospitales, Albergues, Hoteles, Centros de Abastecimiento, Centros de acopio de víveres, etc.

VULNERABILIDAD.- Grado de pérdida en un elemento o grupos de elementos bajo riesgo, resultado de la probable ocurrencia de un evento desastroso; expresada en una escala que va de cero o sin algún daño a pérdida total.

Atlas de Riesgos Tultitlán



Fuentes de Información

Coordinación General de Protección Civil del Estado de México
Ayuntamiento Constitucional de Tultitlán

FUENTES DE INFORMACIÓN

VÁZQUEZ CASTILLO JAIME, 1998, *Almolya del Rio Monografía Municipal. Instituto Mexiquense de Cultura. Toluca, Estado de México. 168 pág.*

GEM, DIRECCIÓN GENERAL DE PROTECCIÓN CIVIL, 2018, *Sistema Estatal de Riesgos del Estado de México.*

GOBIERNO MUNICIPAL DE ISIDRO FABELA, PROTECCIÓN CIVIL MUNICIPAL, 2017, *Levantamiento en campo de la información estadística y cartográfica de zonas de riesgo y Registros administrativos.*
http://www.ssn.unam.mx/sismicidad/reportes-especiales/2017SSNMXX_rep_esp_20170819_Puebla-Morelos_M71.pdf

Aldea de Riesgos Tultitlán

158



Coordinación General de Protección Civil del Estado de México
Ayuntamiento Constitucional de Tultitlán

H. Ayuntamiento de Tultitlán

AYUNTAMIENTO CONSTITUCIONAL DE TULTITLÁN

(2019-2022)

Elena García Martínez	PRESIDENTA MUNICIPAL CONSTITUCIONAL
Anay Beltrán Reyes	SECRETARIA DEL AYUNTAMIENTO
Andrés Soza Wénema	SINDICO MUNICIPAL
Sandra María Luisa Pichardo Mireles	PRIMERA REGIDORA
Fernando Telíz Hernández	SEGUNDA REGIDORA
Irma Lilia Navarro Sandoval	TERCER REGIDOR
Alan Guzmán Ángeles	CUARTA REGIDORA
María Margarita Rojas López	QUINTO REGIDOR
José Gustavo Juárez Molina	SEXTA REGIDORA
Dora Elia Rocha Pérez	SÉPTIMO REGIDOR
Porfirio Ramírez García	OCTAVO REGIDOR
Michel Alfed Bárcenas Guameros	NOVENO REGIDOR
Jacob Francisco Jiménez Nieto	DECIMA REGIDORA
Fabiola Ocaña Mojica	Décimo Primer Regiduría

Imael García Chávez

Azai Nava Hernández

Décimo Segunda Regiduría

Décimo Tercer Regiduría

Atlas de Riesgos Tultitlán



Coordinación General de Protección Civil del Estado de México
Ayuntamiento Constitucional de Tultitlán

COLABORADORES

La realización del presente documento es la culminación de un arduo y constante trabajo que se ha desarrollado durante la administración 2019-2022, con la participación activa en la **recopilación y actualización de información estadística y georreferencia de los subsistemas perturbador, afectable y regulador por parte del personal de la Unidad de Protección Civil de Isidro Fabela**, mientras que las actividades de **diseño, captura, edición corrección e impresión digital** fueron llevadas a cabo por el personal del Departamento de Geo procesamiento y Base de Datos, de la Coordinación General de Protección Civil del Estado de México, utilizando tecnología de Sistemas de Información Geográfica e integrada al Sistema Estatal de Riesgos.

Este trabajo se concluyó en el mes de Agosto de 2019.

COORDINACIÓN GENERAL DE PROTECCIÓN CIVIL DEL ESTADO DE MÉXICO

AYUNTAMIENTO CONSTITUCIONAL DE TULTITLÁN

LIC. EN F. T. JOSÉ LUIS ÁVILA GARCÍA RESPONSABLE DEL ATLAS DE RIESGOS

Atlas de Riesgos Tultitlán

Segundo El Cabildo instruye al Consejo Municipal de Protección Civil a identificar de manera permanente los sitios que por sus características específicas puedan ser escenarios de situaciones de emergencia, desastre o calamidad públicas, a fin de actualizar el Atlas de Riesgos del Municipio de Tultitlán.

Tercero El Cabildo instruye a la Secretaría del Ayuntamiento a comunicar el sentido del presente acuerdo al Director de Seguridad Ciudadana, Vialidad y Protección Civil y al Coordinador Municipal de Protección Civil; así como a publicarlos en la Gaceta Municipal para los efectos legales a que haya lugar.



Tultitlán
2019 - 2021

Periódico Oficial

Gaceta Municipal




Tultitlán
2019 2021
Gobierno del bienestar

EL AYUNTAMIENTO CONSTITUCIONAL DEL MUNICIPIO DE TULTITLÁN, ESTADO DE MÉXICO para el periodo 2019-2021

La Secretaria del Ayuntamiento, con fundamento en lo dispuesto por los artículos 30, 31 fracciones I Quater, XXXVI, 48 fracción XIII Quinquies, 91 fracciones VIII, X y XIII, 160 y 165 de la Ley Orgánica Municipal del Estado de México; 2 fracción II y 68 de la Ley de Gobierno Digital del Estado de México y Municipios; y 4, 75, 92 fracciones I y II de la Ley de Transparencia y Acceso a la Información Pública del Estado de México y Municipios; procede a difundir exhaustivamente las disposiciones de observancia general aprobadas por el Ayuntamiento Constitucional de Tultitlán, 2019-2021, reunido en sesión de cabildo, para que comiencen su vigencia al día siguiente de su publicación en el periódico oficial denominado Gaceta Municipal y en los estrados de esta dependencia, en formato físico o digital a través de la página web oficial del Ayuntamiento 2019-2021, www.tultitlan.gob.mx.

La Secretaria del Ayuntamiento, LIC. ANAY BELTRÁN REYES,
Gobierno del Bienestar. Rubrica.-----



Tultitlán

2019 - 2021

Gobierno del bienestar

0000370