



MUNICIPIO DE TULTILÁN
Inventario de Bienes Inmuebles
al 31 de diciembre de 2024

Número Consecutivo (1)	Cuenta (2)	Subcuenta (3)	Nombre de la Cuenta (4)	Nombre del Inmueble (5)	Ubicación (6)	Localidad (7)	Medidas y Coordenadas				Superficie M2 (12)	Superficie Construida M2 (13)	Fecha de Adquisición (14)	Valor de Adquisición (15)	Uso (16)	Documento que acredita la Posesión (17)	Número de Escritura y/o Fecha del Contrato (18)	Número del Registro Público de la Propiedad (19)	Clave Catastral (20)	Valor Catastral (21)	Modalidad de Adquisición (22)	Póliza			Fecha de Alta (26)	Depreciación				Comentarios (31)
							Norte (8)	Sur (9)	Oriente (10)	Poniente (11)												Tipo (23)	Número (24)	Fecha (25)		Tiempo de Vida Útil (27)	% (28)	Mensual (29)	Acumulada (30)	
1	1231	005	TERRENOS	CAPILLA	ISIDRO FABELA ESQ. 20 DE NOV.	Bo. NATIVITAS	32.79 M. CAPILLA DE NATIVITAS	32.68 Y 9.92 M. AV. 20 NOVIEMBRE	27.73 M. C. ROGUELIO SANCHEZ	52.67 M. C. MANDO TORTI	1458.00	138.00	01/01/1900	1.00	SIN DATOS	SIN DATOS	SIN DATOS	SIN DATOS	008 12 116 08 00 0000	2804.28	SIN DATOS	SIN DATOS	0	01/01/00	01/01/00	SIN DATOS	2	0.01666667	0.1	SC
2	1231	005	EDIFICIOS ADMINISTRATIVOS	TERRENO MUNICIPAL	ISIDRO FABELA ESQ. AV. 20 DE NOV. SIN	Bo. NATIVITAS	32.79 M. CAPILLA DE NATIVITAS	32.68 Y 9.92 M. AV. 20 NOVIEMBRE	27.73 M. C. ROGUELIO SANCHEZ	52.67 M. C. MANDO TORTI	1342.00	1342.00	01/01/1900	430000.00	KIOSCO	SIN DATOS	SIN DATOS	SIN DATOS	008 12 116 07 00 0000	2374.85	COMPRA	SIN DATOS	0	01/01/00	01/01/00	SIN DATOS	2	7186.666667	43000	SC
3	1231	005	TERRENOS	TERRENO VICTORIANO HUERTA TLAXOMULCO	CAMINO AL DEPORTIVO	BUENAVISTA PARTE BAJA	105.00 CON ANICETO FUENTES Y ALTAGRACIA FRAGOSO	62.80 CON TERRENO COMUNAL	136.00 CON ANICETO FUENTES	188.00 CON MANUEL CERON	4543.00	4543.00	01/01/1900	432336.22	DEPORTIVO	CONTRATO COMPRAVENTA	0	0	008 01 476 30 00 0000	2003463.00	COMPRA	SIN DATOS	0	28/01/00	01/01/2000	SIN DATOS	2	7205.637	43233.622	SC
4	1231	005	TERRENOS	TERRENO TLAXOMULCO	CAMINO AL DEPORTIVO	BUENAVISTA PARTE BAJA	82.00 CON TITO GUTIERREZ	67.00 CON JOSE JIMENEZ	35.00 CON BARRANCA DESAGUADORA	136.00 CON SUCESION CON MIGUEL FIGUEROA	11835.00	11835.00	01/01/1900	1126287.25	DEPORTIVO	CONTRATO COMPRAVENTA	0	0	008 01 476 04 00 0000	8006.35	COMPRA	SIN DATOS	0	28/01/00	01/01/2000	SIN DATOS	2	16771.45417	112628.73	SC
5	1231	005	EDIFICIOS ADMINISTRATIVOS	TIRADERO MUNICIPAL	VERTICE SUR	SIERRA DE GUADALUPE	173.46 CON TIRADERO MUNICIPAL MARTIN VELAZQUEZ	117.46 CON SIERRA DE GUADALUPE	54.47 CON JAIME VELAZQUEZ Y/O MARIBEL VELAZQUEZ	27.75/ 58.30/ 57.47 CON MARTIN VELAZQUEZ CAMINO MARIA ORTIZ	28030.00	28030.00	01/01/1900	3589720.00	TIRADERO	CONTRATO COMPRAVENTA	0	0	008 08 001 01 00 0000	2338.27	COMPRA	SIN DATOS	0	01/01/00	01/01/00	SIN DATOS	2	58895.33333	359672	SC
6	1231	005	EDIFICIOS ADMINISTRATIVOS	TIRADERO MUNICIPAL	SIERRA DE GUADALUPE	SIERRA DE GUADALUPE	60.00 65.00 75.00 CON CAMINO A TERRACERIA	175.00 CON JAIME VELAZQUEZ	75.00 CON PARQUE ECOLOGICO SIERRA DE GUADALUPE	33.00 JAGUEY	17500.00	17500.00	01/01/1900	1361173.00	TIRADERO	CONTRATO COMPRAVENTA	0	0	008 08 001 02 00 0000	321852.00	COMPRA	E	52	30/08/04	01/09/2004	SIN DATOS	2	23019.55	136117.3	SC
7	1231	005	TERRENOS	TERRENO PARA PARQUE	ADOLFO LOPEZ MATEOS	Bo. SAN JUAN	67.0 M. CALLE ADOLFO LOPEZ M.	67.0 M. C. CONCEPCION GARCIA.	52.38 M. C. SANTIAGO ZEPEDA	52.38 M. C. MERCEDES PEÑA	3510.00	0.00	01/01/1900	500000.00	CAMPO	ESCRITURA	7318	LIBRO1*, SECCION 1A. VOL. 577	008 12 595 75 00 0000	3204.46	COMPRA	E	178	31/03/05	01/03/2005	SIN DATOS	2	8333.333333	50000	SC
8	1231	005	TERRENOS	COLEGIO DE BACHILLERES DEL ESTADO DE MEXICO	MEXICALCINGO	SOLIDARIDAD TERCERA SECCION	151.87 CON MEXICALCINGO	56.47, 103.05 CON TIERRA DE USO COMUN	231.51 CON TIERRA DE USO COMUN	185.36 CON CALLE SIN NOMBRE	31208.00	363.00	01/01/1900	4000000.00	ESCUELA	DONACION	SIN DATOS	SIN DATOS	008 05 217 01 00 0000	32374.54	DONACION	SIN DATOS	0	01/01/00	01/01/00	SIN DATOS	2	66866.66667	400000	SC
9	1231	005	TERRENOS	ESTACIONAMIENTO PUBLICO AREA A	RETORNO DE OTOÑO	CIUDAD LABOR	102.80 CON AREA VERDE MUNICIPAL Y ESCUELA JUANA DE ASBAJE	48.90 39.00 78.00 CON ANDADOR DE LA NOCHE	13.20 CON AREA VERDE MUNICIPAL	48.00 CON ANDADOR RETORNO DE OTOÑO	5433.00	0.00	10/01/2000	1.00	ESTACIONAMIENTO PUBLICO	ESCRITURA	731	LIBRO 1*, SECCION 1A. PARTIDA 1017, VOL. 431 FOLIO 12689 DEL 10/01/2000	008 01 332 01 00 0000	2572.53	DONACION	SIN DATOS	0	01/01/00	01/01/00	SIN DATOS	2	0.01666667	0.1	SC



MUNICIPIO DE TLAXIILTÁN
Inventario de Bienes Inmuebles
al 31 de diciembre de 2024

Número Consecutivo (1)	Cuenta (2)	Subcuenta (3)	Nombre de la Cuenta (4)	Nombre del Inmueble (5)	Ubicación (6)	Localidad (7)	Medidas y Colindancias				Superficie M2 (12)	Superficie Construida M2 (13)	Fecha de Adquisición (14)	Valor de Adquisición (15)	Uso (16)	Documento que Acredite la Posesión (17)	Número de Escritura y/o Fecha del Contrato (18)	Número del Registro Público de la Propiedad (19)	Clave Catastral (20)	Valor Catastral (21)	Modalidad de Adquisición (22)	Póliza			Fecha de Alta (25)	Depreciación				Comentarios (31)
							Norte (8)	Sur (9)	Oriente (10)	Posiente (11)												Tipo (23)	Número (24)	Fecha (26)		Tiempo de Vida Útil (27)	% (28)	Mensual (29)	Acumulada (30)	
10	1231	005	TERRENOS	PLAZA PRINCIPAL	ISIDRO FABELA	COL. CENTRO	82.8 M. AV. HIDALGO	8704 M. CALLE AYUNTAMIENTO	108.2 M. PARCOCUIA SN ANONIC	104.2 M. CALLE ISIDRO FABELA	9038.00	0.00	10/01/2000	1.00	PLAZA	ESCRITURA	744	LIBRO 1º SECC. 1A. PARTIDA 1014, VOL. 431	008 12 114 02 00 0000	7646.15	DONACION	SIN DATOS	0	01/01/00	01/01/00	SIN DATOS	2	0.016666667	0.1	SC
11	1231	005	TERRENOS	PLAZA SANTIAGUITO	AV. MIGUEL HIDALGO	Bo. SANTIAGUITO	28.50 4.20 16.70 35.90 CON AV. MIGUEL HIDALGO	80.00 CON LAUREANO OROZCO	18.40 CON BENITO VALENZUELA	16.60 CON ALEJANDRO MARTINEZ	1366.00	122.00	01/01/1900	1.00	PLAZA	ESCRITURA	749	LIBRO 1ro. SECC. 1ra. VOL. 433 PARTIDA 178	008 12 368 05 00 0000	3045.00	DONACION	SIN DATOS	0	01/01/00	01/01/00	SIN DATOS	2	0.016666667	0.1	SC
12	1231	005	TERRENOS	ÁREA DE DONACIÓN MANZANA 1 LOTE 5	AVENIDA PRADOS SUR S/N	PORTAL SAN PABLO	8.60 3.97 CONLOTE BALDIO	31.56 19.40 16.16 CON AVENIDA PRADOS SUR Y CON EL MISMO FRACCIONAMIENTO	29.82/ 11.41/ 29.66/ 21.70 CON EL MISMO FRACCIONAMIENTO	37.40 CON AVENIDA RECURSOS HIDRAULICOS	2145.00	1102.00	01/01/1900	1.00	PARQUE	ESCRITURA	337	FOLIO 821	008 22 034 07 00 0000	1453.16	DONACION	SIN DATOS	0	01/01/00	01/01/00	SIN DATOS	2	0.016666667	0.1	SC
13	1231	005	EDIFICIOS ADMINISTRATIVOS	TANQUE DE AGUA POTABLE	CERRADA DEL CARMEN	BUENAVISTA PARTE BAJA	15.00 CONJARDÍN BUENAVISTA	15.00 CON CERRADA DEL CARMEN	10.60 CON JARDÍN BUENAVISTA	10.80 CON CENTRO DE EDUCACIÓN PARA ADULTOS PROFESIONALES	161.00	328.00	01/01/1900	1.00	TANQUE	ESCRITURA	753	LIBRO 1º SECC. 1A. PARTIDA 1011, VOL. 431	008 01 168 06 00 0000	1477.75	DONACION	SIN DATOS	0	01/01/00	01/01/00	SIN DATOS	2	0.016666667	0.1	SC
14	1231	005	TERRENOS	TANQUE DE AGUA POTABLE	HIDALGO S/N	SAN FRANCISCO CHILPAN	22.00 CON CALLE HIDALGO	22.06 CON EL SR. ANTONIO FUENTES BRAVO	18.30 CON CALLE TOLUCA	16.20 CON ANTONIO FUENTES BRAVO	400.00	200.00	10/01/2000	1.00	TANQUE	ESCRITURA	755	LIBRO 1º SECC. 1A. PARTIDA 1008, VOL. 431 DE 10/01/00	008 01 557 31 00 0000	1353.19	DONACION	SIN DATOS	0	01/01/00	01/01/00	SIN DATOS	2	0.016666667	0.1	SC
15	1231	005	TERRENOS	INST. DE A.P.A.S.T. POZO NO. 1	AV. HIDALGO	PARQ. IND. CARTAGENA	9.5 AV. MIGUEL HIDALGO	9.5 PLASTI ENVASES S.A.	31.00 DPVO. CARTAGENA	31.0 M. ANTONIO PLASTIENVASES S.A.	278.00	200.00	10/01/2000	1.00	INST DE APAST	ESCRITURA	761	LIBRO 1º SECC. 1A. PARTIDA 1002, VOL. 431	008 13 850 82 00 0000	8696.25	DONACION	SIN DATOS	0	01/01/00	01/01/00	SIN DATOS	2	0.016666667	0.1	SC
16	1231	005	TERRENOS	A. DE D. 1 ESC. PRIM. CARMEN CENDAN Y OFICINAS	MZA 4 LTE. 1	REAL DEL BOSQUE	N. E 146.173 EN CURVA CON VIA PUBLICA	160.307 CON MZA. 4	24.881 CON MZA. 4 LTE. 2	S. O 34.333 CON Z. FED.	8254.00	1900.00	04/08/2003	1.00	ESCUELA	ESCRITURA	45332	PARTIDA 82 VOL. 422	008 15 197 01 00 0000	20215.57	DONACION	SIN DATOS	0	01/01/00	01/01/00	SIN DATOS	2	0.016666667	0.1	SC
17	1231	005	EDIFICIOS ADMINISTRATIVOS	ESC. SEC. LEANDRO VALLE	PRESA HUAPANGO	COL. LOS REYES	84.0 M. C. GONZALO MARTINEZ	84.0 M. C. ANTONIO SANDOVAL	50.28 M. C. VILLAMORA	80.02 M. CALLE PRESA HUAPANGO	4227.00	286.00	01/01/1900	1.00	ESCUELA	ESCRITURA	735	LIBRO 1º SECC. 1A. PARTIDA 18, VOL. 433	008 18 407 02 00 0000	7550.77	DONACION	SIN DATOS	0	01/01/00	01/01/00	SIN DATOS	2	0.016666667	0.1	SC
18	1231	005	TERRENOS	TANQUE DE AGUA POTABLE APAST	RETORNO DE OTOÑO	CIUDAD LABOR	21.00 CON ANDADOR DE LA NOCHE	21.00 CON ANDADOR DE LA MARANA	31.00 CON EL SR. FILEMON APARICIO JIMENEZ	31.00 CON RETORNO DE OTOÑO	656.00	243.00	25/01/2000	1.00	TANQUE	ESCRITURA	737	LIBRO 1º SECC. 1A. PARTIDA 183, VOL. 433 FOLIO 1257 DEL 25/01/00	008 01 334 01 00 0000	1830.82	DONACION	SIN DATOS	0	01/01/00	01/01/00	SIN DATOS	2	0.016666667	0.1	SC



MUNICIPIO DE TULTITLÁN
Inventario de Bienes Inmuebles
al 31 de diciembre de 2024

Número Consecutivo (1)	Cuenta (2)	Subcuenta (3)	Nombre de la Cuenta (4)	Nombre del Inmueble (5)	Ubicación (6)	Localidad (7)	Medidas y Colindancias				Superficie M2 (12)	Superficie Construida M2 (13)	Fecha de Adquisición (14)	Valor de Adquisición (15)	Uso (16)	Documento que Acreditó la Posesión (17)	Número de Escritura y/o Fecha del Contrato (18)	Número del Registro Público de la Propiedad (19)	Clave Catastral (20)	Valor Catastral (21)	Modalidad de Adquisición (22)	Póliza			Fecha de Alta (26)	Depreciación				Comentarios (31)
							Norte (8)	Sur (9)	Oriente (10)	Poniente (11)												Tipo (23)	Número (24)	Fecha (25)		Tiempo de Vida Útil (27)	% (28)	Mensual (29)	Acumulada (30)	
19	1231	005	TERRENOS	PLAZA CÍVICA	AVENIDA BUENAVISTA	SAN FRANCISCO CHILPAN	33.00 3.85 CON PLAZA JUÁREZ E IGLESIA	35.36 CON CALLE BUENAVISTA	41.55 21.10 CON IGLESIA Y AUDITORIO	52.00 CON CALLE PLAZA JUÁREZ	2849.00	1124.00	10/01/2000	1.00	PLAZA	ESCRITURA	759	LIBRO 1º, SECCIÓN 1A, PARTIDA 1005, VOL. 431	008 01 523 01 00 0000	2797.02	DONACION	SIN DATOS	0	01/01/00	01/01/00	SIN DATOS	2	0.01666667	0.1	SC
20	1231	005	TERRENOS	DEPORTIVO BICENTENARIO DE LA INDEPENDENCIA	AVENIDA PUEBLA ESQUINA PRIMAVERA	VALLE DE TULES	2.644 58.826 CON GANZOS	57.22 59.322 CON AVENIDA PUEBLA	138.05/115.1 CON PRIMAVERA	53.43/18.8/18.5/2 0.24/2/35.075/14.8 371 5.365 CON PALOMAS	16813.00	1891.00	05/12/2007	8500000.00	DEPORTIVO	ESCRITURA	531	LIBRO 1º, SECCIÓN 1A, PARTIDA 1130, VOL. 630 FOLIO 17655	008 02 338 10 00 0000	31224.78	COMPRA	E	184	31/10/07	01/10/2007	SIN DATOS	2	141668.6667	850000	SC
21	1231	005	TERRENOS	J. DE N. MANUEL M. PONCE	C. TOLUCA	Bo. LA CONCEPCIÓN	62.00 CON VICTOR HIDALGO	61.50 CON MANUEL SANCHEZ	28.50 CON FELIX SANDOVAL	30.60 CON C.TOLUCA	1641.00	0.00	01/01/1900	1806221.00	PREESCOLAR	ESCRITURA	655	LIBRO 1ra. SECC. 1ra. PARTIDA 1363 VOL. 630	008 18 054 24 00 0000	4812.57	COMPRA DONACION	SIN DATOS	0	01/01/00	01/01/00	SIN DATOS	2	30087.01667	180622.1	SC
22	1231	005	TERRENOS	TERRENO CUREÑO	C. REFORMA	COL. LECHERIA	33.55 ANTES CON ESCUELA	33.75 CON CAMINO NACIONAL	16.30 CON C. PRIVADA	18.55 CON JOSE RODRIGUEZ	620.00	0.00	01/01/1900	3000000.00	TERRENO	CONTRATO COMPRAVENTA	SIN DATOS	SIN DATOS	008 01 061 45 00 0000	770.66	COMPRA	SIN DATOS	0	01/01/00	01/01/00	SIN DATOS	2	50000	300000	SC
23	1231	005	TERRENOS	ÁREA DE DONACIÓN NO. 55	VALLE DE LAS MARIPOSAS VALLE DE LOS CIPRESSES VALLE DE LAS ROSAS	IZCALLI DEL VALLE	NORESTE 10.00 CON ÁREA DE DONACIÓN NO. 61	NOROESTE 112.00 CON PROPIEDAD PRIVADA	SURESTE (112.00 CON VALLE DE LAS MARIPOSAS	SUROESTE 22.46 CON VALLE DE LAS ROSAS	1732.00	0.00	10/01/2000	1.00	AREA VERDE	ESCRITURA	725	LIBRO 1, SECCIÓN 1A, PARTIDA 1023, VOL. 431 FOLIO 12665	008 11 125 01 00 0000	1778.32	DONACION	SIN DATOS	0	01/01/00	01/01/00	SIN DATOS	2	0.01666667	0.1	SC
24	1231	005	TERRENOS	JARDÍN PÚBLICO	PRESA MARTE Y ROJO GÓMEZ	COL. RECURSOS HIDRAULICOS	41.79 CON CALLE PRESA MARTE	47.71 CON VIA LOPEZ PORTILLO	47.34 CALLE PRESA MARTE	68.20 CALLE PRESA DE GPE.	2455.00	0.00	10/01/2000	1.00	PARQUE	ESCRITURA	726	LIBRO 1º, PARTIDA 1022, VOL. 431 FOLIO 12684	008 01 075 06 00 0000	4437.81	DONACION	SIN DATOS	0	01/01/00	01/01/00	SIN DATOS	2	0.01666667	0.1	SC
25	1231	005	TERRENOS	PARQUE MUNICIPAL	C. GUSTAVO BAZ	Bo. SAN BARTOLO	43.8 M. C. SALOMÉ BENAVIDEZ	63.7 66.35 M. CDA. GUSTAVO BAZ	69.87 M. CALLE GUSTAVO BAZ	21.75, 30.75 M. PANTEÓN MPAL.	3552.00	48.21	01/01/1900	1.00	PARQUE MUNICIPAL	ESCRITURA	732	LIBRO 11, SECCIÓN 1A, PARTIDA 1016, VOL. 431 FOLIO 12658	008 12 300 08 00 0000	4307.59	DONACION	SIN DATOS	0	01/01/00	01/01/00	SIN DATOS	2	0.01666667	0.1	SC
26	1231	005	TERRENOS	JARDÍN PÚBLICO AREA 5	FTE. DE NEPTUNO Y FTE. DIANA	F. DEL VALLE 1ra. Secc.	91.0 M. FTE. DE ETIOPIA	91.0 M. FTE. DE DIANA	93.6 M. FTE. DE TREVÍ	94.0 M. FTE. DE NEPTUNO	6008.00	0.00	10/01/2000	1.00	JARDIN PUBLICO	ESCRITURA	736	LIBRO 1º, SECCIÓN 1A, PARTIDA 1000, VOL. 431 FOLIO 12642	008 14 507 01 00 0000	8962.50	DONACION	SIN DATOS	0	01/01/00	01/01/00	SIN DATOS	2	0.01666667	0.1	SC
27	1231	005	TERRENOS	JARDÍN PÚBLICO A. 10 IGLESIA AUDITORIO Y A. VERDE	FTE. DE QUIJOTE FTE. TREVÍ FTE. DE APOLO	F. DEL VALLE 1ra. Secc.	42.2 M. FTE. BELLA	28.3 M. FTE. DE APOLO	105.65 M. IGLESIA	93.8 M. FTE. QUIJOTE	6256.00	4080.00	01/01/2000	1.00	VARIOS	ESCRITURA	743	LIBRO 1º, SECC. 1A, PARTIDA 1012, VOL. 431	008 14 522 01 00 0000	7823.45	DONACION	SIN DATOS	0	01/01/00	01/01/00	SIN DATOS	2	0.01666667	0.1	SC



MUNICIPIO DE TULTITLÁN
Inventario de Bienes Inmuebles
al 31 de diciembre de 2024

Número Consecutivo (1)	Cuenta (2)	Subcuenta (3)	Nombre de la Cuenta (4)	Nombre del Inmueble (5)	Ubicación (6)	Localidad (7)	Medidas y Colindancias				Superficie M2 (12)	Superficie Construida M2 (13)	Fecha de Adquisición (14)	Valor de Adquisición (15)	Uso (16)	Documento que Acredita la Posesión (17)	Número de Escritura y/o Fecha del Contrato (18)	Número del Registro Público de la Propiedad (19)	Clave Catastral (20)	Valor Catastral (21)	Modalidad de Adquisición (22)	Póliza			Fecha de Alta (25)	Depreciación				Comentarios (31)
							Norte (8)	Sur (9)	Oriente (10)	Posterior (11)												Tipo (23)	Número (24)	Fecha (26)		Tiempo de Vida Útil (27)	% (28)	Mensual (29)	Acumulada (30)	
28	1231	005	TERRENOS	JARDIN BUENAVISTA Y DELEGACION	EMILIANO ZAPATA S/N	BUENAVISTA PARTE ALTA	30.00 CON CUERNAVACA	15.00 CON CERRADA DEL CARMEN 8.00 15.00 CON TANQUE ELEVADO DE AGUA POTABLE	34.50 CON EMILIANO ZAPATA	28.80 CON CENTRO DE EDUCACION PARA ADULTOS NICOLAS BRAVO Y LA SRA. VIVIANA GARDUÑO CHAPARRO	1238.00	152.00	01/01/1900	1.00	JARDIN Y DELEGACION	ESCRITURA	745	LIBRO 1*, SECCION 1A, PARTIDA 1015, VOL. 431	008 01 168 03 00 0000	1247.78	DONACION	SIN DATOS	0	01/01/00	01/01/00	SIN DATOS	2	0.016666667	0.1	SC
29	1231	005	TERRENOS	PANTEON MUNICIPAL	PENSADOR MEXICANO ESQUINA AVENIDA BUENAVISTA	SAN FRANCISCO CHILPAN	165.00 CON CALLE OLIVO	188.80 CON AVENIDA BUENAVISTA	115.00 CON CALLE ALCANFORES	93.50 CON CALLE PENSADOR MEXICANO	19458.00	0.00	25/01/2000	1.00	PANTEON	ESCRITURA	747	LIBRO 1*, SECCION 1A, PARTIDA 177, VOL. 433	008 01 545 01 00 0000	18557.79	DONACION	SIN DATOS	0	01/01/00	01/01/00	SIN DATOS	2	0.016666667	0.1	SC
30	1231	005	TERRENOS	PANTEON MUNICIPAL	CERRADA GUSTAVO BAZ	Bo. SAN BARTOLO	185.5 M. C. LUIS JACOBA	159.8 M. C. GENARO SALAS V	84.2 M. CALLE GUSTAVO BAZ	127.0 M. C. VICTOR PEREZ CORTES.	18018.00	185.00	10/01/2000	1.00	PANTEON MUNICIPAL	ESCRITURA	752	LIBRO 1, SECC. 1A, PARTIDA 1009, VOL. 431	008 12 300 92 00 0000	15613.01	DONACION	SIN DATOS	0	01/01/00	01/01/00	SIN DATOS	2	0.016666667	0.1	SC
31	1231	005	TERRENOS	XOCOONGO	CONOCIDO	Bo. SAN BARTOLO	69.00, 17.00, 85.00 CON MARIA PADILLA FERNANDO SALAS Y JESUS CASAS	58.00, 48.00 CON SEVERO FLORE COSME JUAREZ Y CAMINO	313.00 GREGORIO GANAS DOMINGA RIOS SALAS MARIA PADILLA SEVERO FLORES Y RIO	73.00, 49.00, 96.00 Y 53.00 CON FERNANDO SALAS MARIA PADILLA SEVERO FLORES Y RIO	22502.00	0.00	01/01/1900	22000000.00	TERRENO AMP PANTEON	COMPRA-VENTA	SIN DATOS	LIBRO 1, SECC. 1A, PARTIDA 488, VOL. 4478	008 12 300 29 00 0000	19181.13	COMPRA	SIN DATOS	0	01/01/00	01/07/2011	SIN DATOS	2	368668.6667	2200000	SC
32	1231	006	CAPOS DEPORTIVOS	CAMPOS DVOS. VICTORIA	COL. LA VICTORIA	COL. LA VICTORIA	88.00 C/CAMINO PUBLICO	84.00 C/CALLE S/N	280.00 VIA FFCC	280.00 PARCELA EJIDAL	20500.00	0.00	01/01/1900	1487250.00	CAMPOS DVOS	COMPRA-VENTA	SIN DATOS	SIN DATOS	SIN DATOS	1487250.00	COMPRA	SIN DATOS	0	01/01/00	01/01/00	SIN DATOS	2	24454.16667	148725	SC
33	1231	005	TERRENOS	TERREMOTE	CAMINO PUBLICO LOTE 12	PUEBLO DE SAN PABLO DE LAS SALINAS	193.55 LORENZO ROMERO	205.18 CON CAMINO PUBLICO	86.50 CON SABINO SANCHEZ	170.02 CON CONCEPCION LUNA	22358.00	0.00	01/01/1900	25000000.00	AMPLIACION PANTEON MUNICIPAL GRANJAS SAN PABLO	ESCRITURA	15,713 VOLUMEN 332 FOLIO 001	F.R.E. 283058	008 21 085 04 00 0000	5167056.00	COMPRA	C	75	31/12/21	31/12/21	SIN DATOS	2	416666.6667	2500000	SC
34	1231	005	TERRENOS	SOLAR TEPETATAL	JOSEFA ORTIZ DE DOMINGUEZ # 83	PUEBLO DE SAN FRANCISCO CHILPAN	130 CON SUCESION DE FELIX MERCADO	148 CON CAMINO PUBLICO	116 CON CECILIO RAMIREZ	134 CON SUCESION DE JOSE MARIA FEUNTES	17375.00	0.00	01/01/1900	30000000.00	CREACION DE UN AREA VERDE DE LA ZONA SUR DEL MUNICIPIO DE TULTITLAN	ESCRITURA	15,707 VOLUMEN 331 FOLIO 109	F.R.E. 213451	008 01 557 19 00 0000	11684687.50	COMPRA	E	265	31/12/21	31/12/21	SIN DATOS	2	500000	3000000	SC
35	1233	004	BIBLIOTECAS	BIBLIOTECA PUBLICA ADOLFO LOPEZ MATEOS Y ESC. PARA ADULTOS	AV. PRADOS SUR ENTRE DALIA Y AMAPOLAS	UNIDAD MORELOS 3a. SECC.	41.47 CON CALLE CRISANTEMOS	41.47 CON AV. PRADOS	34.12 CON CANCHAS	34.12 CON CALLE DALIAS	1469.00	661.00	01/01/1900	436319.97	BIBLIOTECA	DONACION	SIN DATOS	SIN DATOS	008 23 153 02 00 0000	1577.98	DONACION	SIN DATOS	0	01/01/00	01/01/00	SIN DATOS	2	7271.9995	43631.997	SC
36	1233	004	BIBLIOTECAS	CANCHAS	AVENIDA PRADOS DEL SUR Y CALLE DALIA, PRADOS SUR	UNIDAD MORELOS 3a. SECC.	27.70 CON CALLE SIN NOMBRE 12.45 CON VIALIDAD SIN NOMBRE	27.70 CON AVENIDA PRADOS DEL SUR 3.18, 8.29 CON PABILLO CON AVENIDA PRADOS DEL SUR	28.73 CON ESCUELA PARA ADULTOS IGNACIO MANUEL ALTAMIRANO 31.77 CON AREA VERDE NO. 18	28.73 CON CALLE DALIAS 7.77, 24.00 CON BIBLIOTECA ADOLFO LOPEZ MATEOS Y PABILLO	4738.00	0.00	01/01/1900	975787.08	CANCHAS	DONACION	SIN DATOS	SIN DATOS	008 23 153 01 00 0000	11255.01	DONACION	SIN DATOS	0	01/01/00	01/01/00	SIN DATOS	2	16263.118	97578.708	SC



MUNICIPIO DE TULTITLÁN
Inventario de Bienes Inmuebles
al 31 de diciembre de 2024

Número Consecutivo (1)	Cuenta (2)	Subcuenta (3)	Nombre de la Cuenta (4)	Nombre del Inmueble (5)	Ubicación (6)	Localidad (7)	Medidas y Colindancias				Superficie M2 (12)	Superficie Construida M2 (13)	Fecha de Adquisición (14)	Valor de Adquisición (15)	Uso (16)	Documento que Acredita la Posesión (17)	Número de Escritura y/o Fecha del Contrato (18)	Número del Registro Público de la Propiedad (19)	Clave Catastral (20)	Valor Catastral (21)	Modalidad de Adquisición (22)	Póliza			Fecha de Alta (26)	Depreciación				Comentarios (31)
							Norte (8)	Sur (9)	Oriente (10)	Poniente (11)												Tipo (23)	Número (24)	Fecha (25)		Tiempo de Vida Útil (27)	% (28)	Mensual (29)	Acumulada (30)	
37	1233	004	EDIFICIOS ADMINISTRATIVOS	BIBLIOTECA PÚBLICA	AMADO NERVO	SAN FRANCISCO CHILPAN	6.00 CON ESCUELA PRIMARIA VICENTE GUERRERO	9.00 CON AVENIDA BUENAVISTA	23.90 CON ESCUELA PRIMARIA VICENTE GUERRERO	23.70 CON CALLE AMADO NERVO	179.00	179.00	01/01/1900	1.00	BIBLIOTECA	ESCRITURA	758	SIN DATOS	008 01 824 99 00 0000	1714.09	DONACION	D	32	30/09/06	01/09/2006	SIN DATOS	2	0.01666667	0.1	SC
38	1233	005	EDIFICIOS ADMINISTRATIVOS	PALACIO MUNICIPAL	PLAZA HIDALGO 1	COL. CENTRO	24.10 M. C. MARCELINO URBAN	39.00 M. AV. SAN ANTONIO	44.60 M. CALLE ISIDRO FABELA	53.3 M. CALLE SALVADOR SÁNCHEZ C.	1905.00	2793.00	01/01/1900	12975612.95	EDIFICIO PUBLICO	ESCRITURA	2779	SIN DATOS	008 12 452 01 00 0000	33008.87	DONACION	SIN DATOS	0	01/01/00	01/01/00	SIN DATOS	2	216290.2158	1297561.3	SC
39	1233	005	EDIFICIOS ADMINISTRATIVOS	CONTROL CANINO MPAL.	BLVD. TULTITLÁN OTE.	EXRANCHO SAN LUIS	38.90 CON BALDIO	36.90 CON BALDIO	26.40 CON BLVD. TULTITLÁN OTE.	28.40 CON SANJA	1630.00	384.00	01/01/1900	968801.73	EDIFICIO	DONACION	SIN DATOS	SIN DATOS	008 12 148 02 00 0000	3904.34	DONACION	SIN DATOS	0	01/01/00	01/01/00	SIN DATOS	2	16143.96217	96880.173	SC
40	1233	005	EDIFICIOS ADMINISTRATIVOS	DELEGACIÓN ADMINISTRATIVA ZONA ORIENTE ÁREA NO. 6	AVENIDA PRADOS DEL CENTRO ENTRE CALLES SANDALO Y ZODIACO	UNIDAD MORELOS 3a. SECC.	73.00 CON PLAZA CIVICA	74.80 CON ESCUELA PRIMARIA RICARDO FLORES MAGON	30.60 CON CALLE SANDALO	29.80 CON CALLE ZODIACO	5481.00	700.00	01/01/1900	3921136.15	DELEGACION	DONACION	SIN DATOS	SIN DATOS	008 23 097 02 00 0000	12736.68	DONACION	SIN DATOS	0	01/01/00	01/01/00	SIN DATOS	2	65352.26917	352113.62	SC
41	1233	005	EDIFICIOS ADMINISTRATIVOS	D.I.F. MUNICIPAL	AV. SAN ANTONIO S/N	Bo. SAN BARTOLO	26.70, 37.75M. CALLE SALVADOR S.	52.50 M. AV. SAN ANTONIO	48.80 M. CALLE JUAN FERNÁNDEZ A.	51.15 M. C. MERCEDES JIMÉNEZ C.	2700.00	5212.00	01/01/1900	11113059.81	DIF	ESCRITURA	729	FOLIO 12681	008 12 117 01 00 0000	17534.46	DONACION	SIN DATOS	0	01/01/00	01/01/00	SIN DATOS	2	185217.8835	1111306	SC
42	1233	005	EDIFICIOS ADMINISTRATIVOS	KIOSCO	ISIDRO FABELA ESQ. AV. 20 DE NOV. S/N	Bo. NATIVITAS	32.79 M. CAPILLA DE NATIVITAS	32.68 Y 9.92 M. AV. 20 NOVIEMBRE	57.73 FRACC. 2	52.67 CONCEPCION VALENCIA C.	1458.00	0.00	01/01/1900	980210.00	KIOSCO	CONTRATO COMPRA-VENTA	SIN DATOS	SIN DATOS	008 12 116 07 00 0000	2374.65	COMPRA	SIN DATOS	0	01/01/00	01/01/00	SIN DATOS	2	16336.83333	98021	SC
43	1233	005	EDIFICIOS ADMINISTRATIVOS	KIOSCO	JUAN DE DIOS PEZA S/N	Bo. BELEM	48.49 CON IGLESIA	48.00 CON JOSE G. SALINAS	21.80 CON PROP. PRIVADA	21.15 CON CALLE JUAN DE DIOS PEZA	619.00	51.00	01/01/1900	401637.96	KIOSCO	SIN DATOS	SIN DATOS	SIN DATOS	008 18 478 54 00 0000	1053.65	SIN DATOS	SIN DATOS	0	01/01/00	01/01/00	SIN DATOS	2	6893.968	40163.796	SC
44	1233	005	EDIFICIOS ADMINISTRATIVOS	CASA DE LA CULTURA Y LECHERIA	AV. ADOLFO LÓPEZ M. S/N	Bo. SAN JUAN	38.55 M. C. FELIX MERCADO	34.80 M. CALLE ADOLFO LÓPEZ M.	33.7 Y 28.1 M. C. J. CARMEN ROJAS	89.73 M. C. HIGINIA ROJAS	2224.00	793.00	01/01/1900	673444.15	EDIFICIO	SIN DATOS	SIN DATOS	SIN DATOS	008 12 531 13 00 0000	6091.82	SIN DATOS	SIN DATOS	0	01/01/00	01/01/00	SIN DATOS	2	11224.06917	67344.415	SC
45	1233	005	EDIFICIOS ADMINISTRATIVOS	CENTRO UNIVERSITARIO TULTITLÁN	AVENIDA ANDRES QUINTANA ROO S/N	FRACCIÓN DEL LOTE 62	42.90 CON AVENIDA ANDRES QUINTANA ROO	42.90 CON CASITAS SAN PABLO	119.4 CON CALLE DURAZNO	119.4 CONPROPIEDA PRIVADA	5079.96	1043.00	01/01/1900	700000.00	ESCUELA	ESCRITURA	22617	SIN DATOS	008 22 050 01 00 0000	7795.25	COMPRA	SIN DATOS	0	01/01/00	01/01/00	SIN DATOS	2	11666.66667	70000	SC



MUNICIPIO DE TULTITLÁN
Inventario de Bienes Inmuebles
al 31 de diciembre de 2024

Número Consecutivo (1)	Cuenta (2)	Subcuenta (3)	Nombre de la Cuenta (4)	Nombre del Inmueble (5)	Ubicación (6)	Localidad (7)	Medidas y Colindancias				Superficie M2 (12)	Superficie Construida M2 (13)	Fecha de Adquisición (14)	Valor de Adquisición (15)	Uso (16)	Documento que Acredita la Posesión (17)	Número de Escritura y/o Fecha del Contrato (18)	Número del Registro Público de la Propiedad (19)	Clave Catastral (20)	Valor Catastral (21)	Modalidad de Adquisición (22)	Póliza			Fecha de Alta (26)	Depreciación				Comentarios (31)
							Norte (8)	Sur (9)	Oriente (10)	Porte (11)												Tipo (23)	Número (24)	Fecha (25)		Tiempo de Vida Útil (27)	% (28)	Mensual (29)	Acumulada (30)	
46	1233	005	EDIFICIOS ADMINISTRATIVOS	LECHERÍA LICONSA	AVENIDA ADOLFO LÓPEZ MATEOS	AMPLIACIÓN BUENAVISTA 2a. SECCIÓN	5.00 CON ÁREA VERDE	7.80 CON LA SRA. GUADALUPE GONZÁLEZ PÉREZ	14.00 CON BENITO JUÁREZ	14.00 CON ADOLFO LÓPEZ MATEOS	90.00	110.00	01/01/1900	1.00	LECHERIA	ESCRITURA	738	LIBRO 1 SECCIÓN PRIMERA VOLUMEN 433 PARTIDA 184	008 01 409 13 00 0000	664.02	DONACION	SIN DATOS	0	01/01/00	01/01/00	SIN DATOS	2	0.01666667	0.1	SC
47	1233	005	EDIFICIOS ADMINISTRATIVOS	EXPALACIO MUNICIPAL	MARIANO ESCOBEDO S/N	Bo. BELEM	77.6 M. C. EMILIO ORTIZ ROJAS	85.00 M. CALLE GRAL. MARIANO E.	7.20 M. CALLE JUAN DE DIOS PEZA	10.00 M. AV. SN. ANTONIO	988.00	936.00	10/01/2000	1.00	OFICINAS ADMINISTRATIVAS	ESCRITURA	740	LIBRO 11, SECCIÓN PRIMERA VOLUMEN 433, VOL. 431	008 12 448 03 00 0000	2641.76	DONACION	D	32	30/06/06	01/06/2006	SIN DATOS	2	0.01666667	0.1	SC
48	1233	005	EDIFICIOS ADMINISTRATIVOS	AUDITORIO	AMADO NERVO	SAN FRANCISCO CHILPAN	32.00 CON PLAZA JUÁREZ E IGLESIA	31.40 CON AVENIDA BUENAVISTA	23.80 CON CALLE AMADO NERVO	21.00 CON PLAZA JUÁREZ	700.00	700.00	01/01/1900	1.00	AUDITORIO	ESCRITURA	748	LIBRO 1ro. SECC. 1ra. VOL. 433 PARTIDA 178 DE 29/10/00	008 01 523 02 00 0000	5454.36	DONACION	D	32	30/06/06	01/06/2006	SIN DATOS	2	0.01666667	0.1	SC
49	1233	005	EDIFICIOS ADMINISTRATIVOS	CENTRO SOCIAL	AV. ISIDRO FABELA S/N	U. H. COCEM	46.00 CON IGLESIA	45.00 M. CALLE SALVADOR BÁNCHEZ	37.00 M. CALLE ISIDRO FABELA	37.00 CON CANCHAS DEPORTIVAS	3064.00	1506.00	25/01/2000	1.00	EDIFICIO	ESCRITURA	751	LIBRO 11, SECCIÓN 1A. PARTIDA 179, VOL. 433	008 18 025 17 00 0000	11344.66	DONACION	D	32	30/06/06	01/06/2006	SIN DATOS	2	0.01666667	0.1	SC
50	1233	005	EDIFICIOS ADMINISTRATIVOS	LECHERÍA LICONSA	AVENIDA DE LA CRUZ	SAN MATEO CUAUATEPEC	NORESTE 21.30 CON PLAZA CIVICA Y PROPIEDAD PRIVADA	SURESTE 10.80 CON PROPIEDAD PRIVADA	NOROESTE 12.35 CON AREA KIOSKO	SUROESTE 21.45 CON AVENIDA DE LA CRUZ	240.00	118.00	01/01/1900	1.00	LECHERIA	ESCRITURA	756	LIBRO 1ro. SECC. 1ra. PARTIDA 1013 VOL. 431 DEL 10/01/00	008 15 232 06 00 0000	981976.00	DONACION	D	32	30/06/06	01/06/2006	SIN DATOS	2	0.01666667	0.1	SC
51	1233	005	EDIFICIOS ADMINISTRATIVOS	CENTRO DE EDUCACIÓN PARA ADULTOS PROFESIONALES	DEL CARMEN S/N	BUENAVISTA PARTE ALTA	15.00 CON EL SR. ÁNGEL RODRÍGUEZ GODÍNEZ Y VIVIANA GARDUÑO CHAPARRO	15.00 CON CERRADA DEL CARMEN	20.00 CON JARDÍN BUENAVISTA Y TANQUE DE AGUA POTABLE BUENAVISTA	20.00 CON EL SR. ÁNGEL RODRÍGUEZ GODÍNEZ	301.00	300.00	01/01/1900	1.00	ESCUELA	ESCRITURA	760	LIBRO 1, SECCIÓN I, PARTIDA 1004 VOLUMEN 431	008 01 166 04 00 0000	1796.41	DONACION	SIN DATOS	0	01/01/00	01/01/00	SIN DATOS	2	0.01666667	0.1	SC
52	1233	005	EDIFICIOS ADMINISTRATIVOS	C. D. L. NIÑOS HEROES	SALVADOR SANCHEZ COLÍN	U. H. COCEM	15.50 2.70 6.00 2.70 8.80 2.70 8.85 ESC. SEC. NEZAHUALCÓY OTL.	39.0 M. C. JESÚS PORCALLO	31.5 M. CANCHAS DEPORTIVAS	32.0 M. IND. TORNEL S.A. DE C.V.	1194.00	102.65	01/01/1900	1.00	CDI	ESCRITURA	754	LIBRO 11, SECCIÓN 1A. PARTIDA 1010	008 18 025 20 00 0000	2235.74	DONACION	D	33	30/06/06	01/01/00	SIN DATOS	2	0.01666667	0.1	SC
53	1233	005	EDIFICIOS ADMINISTRATIVOS	CENTRO DE DESARROLLO INFANTIL 7	AV. DEL SABINO E ISIDRO FABELA S/N	Bo. NATIVITAS	67.2 M. COMANDANCIA DE TTO.	60.4 M. AV. DEL SABINO	69.4 M. PROPIEDAD PARTICULAR	36.7 M. AV. ISIDRO FABELA	3001.00	1610.00	01/01/1900	1.00	CDI7	ESCRITURA	785	LIBRO 11, SECCIÓN 1A. PARTIDA 482, VOL. 488	008 12 215 98 00 0000	10202.75	DONACION	D	33	30/06/06	01/06/2006	SIN DATOS	2	0.01666667	0.1	SC
54	1233	005	EDIFICIOS ADMINISTRATIVOS	CENTRO DE SALUD	AV. DEL SABINO E ISIDRO FABELA S/N	Bo. NATIVITAS	53.70 CON SR. PABLO ZAMUDIO S.	50.50 CON LOURDES MONROY	20.00 2.00 CON JOAQUÍN CRUZ Y 2.00 JOAQUÍN CRUZ	29.50 CON C. JUAN FERNÁNDEZ A.	1560.00	308.00	01/01/1900	1.00	SALUD	ESCRITURA	730	FOLIO 12660	008 12 463 36 00 0000	3131.14	DONACION	D	33	30/06/06	01/06/2006	SIN DATOS	2	0.01666667	0.1	SC



MUNICIPIO DE TULTITLÁN
Inventario de Bienes Inmuebles
al 31 de diciembre de 2024

Número Consecutivo (1)	Cuenta (2)	Subcuenta (3)	Nombre de la Cuenta (4)	Nombre del Inmueble (5)	Ubicación (6)	Localidad (7)	Medidas y Colindancias				Superficie M2 (12)	Superficie Construida M2 (13)	Fecha de Adquisición (14)	Valor de Adquisición (15)	Uso (16)	Documento que Acredita la Posesión (17)	Número de Escritura y/o Fecha del Contrato (18)	Número del Registro Público de la Propiedad (19)	Clave Catastral (20)	Valor Catastral (21)	Modalidad de Adquisición (22)	Póliza			Fecha de Alta (26)	Depreciación				Comentarios (31)
							Norte (8)	Sur (9)	Oriente (10)	Poniente (11)												Tipo (23)	Número (24)	Fecha (25)		Tiempo de Vida Útil (27)	% (28)	Mensual (29)	Acumulada (30)	
55	1233	005	EDIFICIOS ADMINISTRATIVOS	CENTRO DE SALUD COMUNITARIO	MARIANO ESCOBEDO Y EMILIO CARRANZA	BENITO JUÁREZ	40.31 CON MARIANO ESCOBEDO	39.67 CON JARDÍN DE NIÑOS	41.22 CON EMILIO CARRANZA	40.35 CON ESCUELA SECUNDARIA TÉCNICA NO. 71	1692.00	633.00	01/01/1900	1.00	CENTRO DE SALUD	ESCRITURA	734	LIBRO 1 SECCIÓN PRIMERA PARTIDA 1001 VOLUMEN 431	008 01 234 03 00 0000	6885.26	DONACION	SIN DATOS	0	01/01/00	01/01/00	SIN DATOS	2	0.016666667	0.1	SC
56	1233	005	EDIFICIOS ADMINISTRATIVOS	C. D. I. CARLOS MONSIVAIS DIF	CERRADA TEPEC	BUENAVISTA PARTE BAJA	22.70 16.00 17.85 CON EL SR. ENRIQUE MEJÍA SOTO	38.70 CON EL SR. SILVESTRE GODINEZ MONTES	16.60 CON CERRADA TEPEC	20.00 CON LA SRA. DELIA MENDOZA LÓPEZ SRA. ELFEGA CRUZ PULIDO	584.00	326.00	01/01/1900	1.00	DIF	ESCRITURA	742	SIN DATOS	008 01 070 13 00 0000	1518.05	DONACION	SIN DATOS	0	01/01/00	01/01/00	SIN DATOS	2	0.016666667	0.1	SC
57	1233	005	EDIFICIOS ADMINISTRATIVOS	J. DE N. CONSUELO R. FERNÁNDEZ DE ALBARRÁN	AMADO NERVO #12	Bo. BELEM	28.45 M. C. JORGE MARTÍNEZ G.	26.45 M. C. MA. ESTHER GLZ.	22.3 M. CALLE AMADO NERVO	22.35 M. C. RUBIO ROJAS	591.00	237.00	01/01/1900	1.00	ESCUELA	ESCRITURA	780	LIBRO 1°. SECCIÓN 1A. PARTIDA 478, VOL. 488	008 12 463 07 00 0000	2341.67	DONACION	D	6	30/08/07	01/09/2007	SIN DATOS	2	0.016666667	0.1	SC
58	1233	005	EDIFICIOS ADMINISTRATIVOS	JARDÍN DE NIÑOS TOHUI	DEL CARMEN SIN	BUENAVISTA PARTE ALTA	58.87 CON DEL CARMEN	45.00 14.57	40.00 CON MAZATLÁN	19.84/20.00 VER OBSERVACIONES	2081.00	1094.00	01/01/1900	1.00	ESCUELA	ESCRITURA	761	LIBRO 1ro. SECC 1ra. VOL. 488 PARTIDA 477	008 01 180 01 00 0000	6575.86	DONACION	SIN DATOS	0	01/01/00	01/01/00	SIN DATOS	2	0.016666667	0.1	SC
59	1233	005	EDIFICIOS ADMINISTRATIVOS	ESC. SEC. FED. NO. 36 ESCUDO NACIONAL	AV. SAN ANTONIO	Bo. BELEM	70.0 M. CALLE GRAL. MARIANO E.	84.5 M. CALEJANDRO MTZ. MUÑOZ	134.8 M. MERCADO MPAL.	232.1 N. AV. SAN ANTONIO	11225.00	4663.00	01/01/1900	1.00	ESCUELA	ESCRITURA	782	LIBRO 1°. SECCIÓN 1A. PARTIDA 474, VOL. 488	008 12 445 22 00 0000	28390.56	DONACION	D	6	30/08/07	01/09/2007	SIN DATOS	2	0.016666667	0.1	SC
60	1233	005	EDIFICIOS ADMINISTRATIVOS	ESCUELA PRIMARIA EMPERADOR CUAHUTEMOC	CERRADA DEL CARMEN	BUENAVISTA PARTE ALTA	29.65 CON CERRADA DEL CARMEN	30.10 CON GENOVEVO DE LA O	40.00 CON EMILIANO ZAPATA	40.00 CON LOS SRES. REYES QUIRÓNEZ RIVAS Y JUAN MARTÍNEZ DOMÍNGUEZ	1169.00	1163.00	01/01/1900	1.00	ESCUELA	ESCRITURA	783	LIBRO 1°. SECCIÓN 1A. VOL. 488, PARTIDA 484	008 01 178 02 00 0000	6594.34	DONACION	SIN DATOS	0	01/01/00	01/01/00	SIN DATOS	2	0.016666667	0.1	SC
61	1233	005	EDIFICIOS ADMINISTRATIVOS	ESC. PRIM. IGNACIO MANUEL ALTAMIRANO	AV. TOLUCA # 25	Bo. LA CONCEPCIÓN	54.25 M. C. JUANA SALINAS	56.0M. CALLE GUSTAVO ADOLFO B.	71.75 M. C. MARTÍN FELIPE S.	83.9 M. CALLE TOLUCA	4278.00	1406.00	01/01/1900	1.00	ESCUELA	ESCRITURA	784	LIBRO 1°. SECCIÓN 1A. PARTIDA 473, VOL. 488	008 18 001 08 00 0000	6372.56	DONACION	D	6	30/08/07	01/09/2007	SIN DATOS	2	0.016666667	0.1	SC
62	1233	005	EDIFICIOS ADMINISTRATIVOS	ESCUELA PRIMARIA BENITO JUÁREZ GARCÍA	MARIANO ESCOBEDO	BENITO JUÁREZ	83.47 CON INDEPENDENCIA	87.26 CON MARIANO ESCOBEDO	99.70 CON EMILIANO ZAPATA	99.56 CON FRANCISCO VILLA	9182.00	2532.00	01/01/1900	1.00	ESCUELA	ESCRITURA	786	LIBRO 1°. PARTIDA 476, VOL. 488.	008 01 211 01 00 0000	22274.69	DONACION	SIN DATOS	0	01/01/00	01/01/00	SIN DATOS	2	0.016666667	0.1	SC
63	1233	005	EDIFICIOS ADMINISTRATIVOS	ESC. TELESECUNDARIA NO. 405	PRESA MARTE Y ROJO GÓMEZ	COL. RECURSOS HIDRAULICOS	30.0 M. CIA. QUÍMICA TREZA S.A.	30.0 M. CALLE PRESA MARTE	48.0 M. C. FABIÁN JORGE CALZADA	48.0 M. CALLE PRESA DE GPE.	1440.00	400.26	01/09/2001	1.00	ESCUELA	ESCRITURA	787	LIBRO 1°. SECCIÓN 1A. PARTIDA 481, VOL. 486	008 01 073 06 00 0000	3879.74	DONACION	D	6	30/08/07	01/09/2007	SIN DATOS	2	0.016666667	0.1	SC



MUNICIPIO DE TULTITLÁN
Inventario de Bienes Inmuebles
al 31 de diciembre de 2024

Número Consecutivo (1)	Cuenta (2)	Subcuenta (3)	Nombre de la Cuenta (4)	Nombre del Inmueble (5)	Ubicación (6)	Localidad (7)	Medidas y Colindancias				Superficie M2 (12)	Superficie Construida M2 (13)	Fecha de Adquisición (14)	Valor de Adquisición (15)	Uso (16)	Documento que Acredita la Posesión (17)	Número de Escritura y/o Fecha del Contrato (18)	Número del Registro Público de la Propiedad (19)	Clave Catastral (20)	Valor Catastral (21)	Modalidad de Adquisición (22)	Póliza			Fecha de Alta (26)	Depreciación				Comentarios (31)
							Norte (8)	Sur (9)	Oriente (10)	Poniente (11)												Tipo (23)	Número (24)	Fecha (25)		Tiempo de Vida (27)	% (28)	Mensual (29)	Acumulada (30)	
64	1233	005	EDIFICIOS ADMINISTRATIVOS	ESC. PREP. FED. LEONA VICARIO	NICOLAS BRAVO S/N	Bo. SAN JUAN	84.92 M. C. JUAN Y ROBERTO G.	100.8 M. CALLE NICOLAS BRAVO	59.82 M. 41.87 C. MARIANO M.	91.74 M. C. VICTOR Y EUSEBIO M.	10588.00	3383.00	28/10/1989	1.00	ESCUELA	ESCRITURA	733	LIBRO 1°, SECCIÓN 1A, PARTIDA 181, VOL. 433 FOLIO 12835	008 12 607 22 00 0000	22191.58	DONACION	D	6	30/09/07	01/09/2007	SIN DATOS	2	0.016868687	0.1	SC
65	1233	005	EDIFICIOS ADMINISTRATIVOS	ESC. SEC. NO. 626 NEZAHUALCOYOTL	ISIDRO FAVELA S/N	U. H. COCEM	30.75.2.60 Y 44.00 M. ÁREA VERDE Y CDA. 403	15.502.70/8.00/8.50/2.70/8.68/32.0 0 Y 33.06 CON SR. PUERCAYO Y CDI NIÑOS HEROES	28.2 M. CANCHAS DEPORTIVAS	58. M. IND. TORNELL S.A. DE C.V.	3000.00	618.00	25/01/2000	1.00	ESCUELA	ESCRITURA	739	LIBRO 1° SECCIÓN 1A, PARTIDA 174 FOLIO 12839	008 18 025 29 00 0000	5104.84	DONACION	D	6	30/09/07	01/09/2007	SIN DATOS	2	0.016868687	0.1	SC
66	1233	005	EDIFICIOS ADMINISTRATIVOS	PLAZA	AMECAMECA #1	Bo. LA CONCEPCIÓN	4.35 M. CALLEJÓN ACAMBAY	34.9 M. CALLE AMECAMECA	6.9 Y 20.0 M. CALLE TOLUCA	25.2 M. C. RENÉ SALINAS	1003.00	649.00	01/08/2001	1.00	BALDÍO	ESCRITURA	779	LIBRO 1°, SECCIÓN 1A, PARTIDA 478, VOL. 488	008 12 134 03 00 0000	318969.00	DONACION	D	6	30/09/07	01/09/2007	SIN DATOS	2	0.016868687	0.1	SC
67	1233	005	EDIFICIOS ADMINISTRATIVOS	ESC. PRIM. FILIBERTO GÓMEZ	PLAZA PRINCIPAL	COL. CENTRO	57.5 M. CDA. 16 DE SEPTIEMBRE	44.0 M. PLAZA PRINCIPAL	125.7 M. CALLE 16 DE SEPTIEMBRE	87.0 Y 8.8 M. FCC. ARZATE	6500.00	4528.00	28/10/1989	1.00	ESCUELA	ESCRITURA	777	LIBRO 1°, SECCIÓN 1A, PARTIDA 480, VOL. 488	008 12 101 11 00 0000	24128417.00	DONACION	D	6	30/09/07	01/09/2007	SIN DATOS	2	0.016868687	0.1	SC
68	1233	005	EDIFICIOS ADMINISTRATIVOS	ESCUELA PRIMARIA JUANA DE ASBAJE	ANDADOR DE LA MAÑANA	CIUDAD LABOR	59.20 CON ANDADOR DE LA MAÑANA	61.70 CON ESTACIONAMIENTO PÚBLICO	34.75 CON ÁREA VERDE MUNICIPAL	2.30. 31.50 CON RETORNO DEL OTORÑO	2050.00	1631.00	01/08/2001	1.00	ESCUELA	ESCRITURA	775	LIBRO 1°, SECCIÓN 1A, PARTIDA 483, VOL. 488 DE 01/08/01	008 01 333 02 00 0000	8273509.00	DONACION	D	6	30/09/07	01/09/2007	SIN DATOS	2	0.016868687	0.1	SC
69	1233	005	EDIFICIOS ADMINISTRATIVOS	ESCUELA PRIMARIA PENSADOR MEXICANO	PENSADOR MEXICANO # 1	SAN FRANCISCO CHILPAN	89.00 CON EL SR. JULIO OSORIO DE TORRES	89.00 CON CALLE OLIVO	90.85 CON CALLE FRESNO	90.83 CON CALLE PENSADOR MEXICANO	8098.00	1408.00	01/08/2001	1.00	ESCUELA	ESCRITURA	778	LIBRO 1°, SECCIÓN 1A, PARTIDA 475, VOL. 488	008 01 306 01 00 0000	15398135.00	DONACION	D	6	30/09/07	01/09/2007	SIN DATOS	2	0.016868687	0.1	SC
70	1233	005	EDIFICIOS ADMINISTRATIVOS	ESCUELA SECUNDARIA TECNICA NO. 71 LIC. AGUSTÍN YÁREZ	CINCO DE FEBRERO MARIANO ESCOBEDO Y FRANCISCO VILLA	BENITO JUAREZ	100.42 CON MARIANO ESCOBEDO	885.8835 CON CINCO DE FEBRERO	99.10 CON CENTRO DE SALUD Y JARDÍN DE NIÑOS	83.73 CON FRANCISCO VILLA	9427.00	4050.00	01/01/1900	1.00	ESCUELA	ESCRITURA	774	LIBRO 1°, SECCIÓN 1A, PARTIDA 472, VOL. 488	008 01 234 02 00 0000	22388892.00	DONACION	SIN DATOS	0	01/01/00	01/01/00	SIN DATOS	2	0.016868687	0.1	SC
71	1233	005	EDIFICIOS ADMINISTRATIVOS	A. DE D. (3) ESC. SEC. FED. JUAN RULFO	FUENTE DE HÉRCULES S/N	F. DEL VALLE 2da. Sec.	83.78 CON FTE. DE DALILA	60.50 CON FTE. DE APOLO	128.74/56.30 CON FTE. DE HEROS	152.72 CON FTE. DE HERCULES	13319.00	3597.00	01/01/1900	1.00	ESCUELA	ESCRITURA	757	LIBRO 1°, SECCIÓN 1A, PARTIDA 1007, VOL. 431	008 14 562 01 00 0000	24146003.00	DONACION	D	6	30/09/07	01/09/2007	SIN DATOS	2	0.016868687	0.1	SC
72	1233	005	EDIFICIOS ADMINISTRATIVOS	MERCADO MUNICIPAL	GRAL. MARIANO ESCOBEDO # 36 ESQ. AMADO NERVO	Bo. BELEM	29.50 M. CALLE MARIANO ESCOBEDO	29.50 M. PRIV. JUAN DE DIOS PEZA	37.50 M. CALLE JUAN DE DIOS P.	37.0 M. SEC. FED. NO. 36	1092.00	1092.00	01/01/1900	1.00	MERCADO	ESCRITURA	728	FOLIO 12882	008 12 445 01 00 0000	3830531.00	DONACION	D	32	30/06/06	01/09/2008	SIN DATOS	2	0.016868687	0.1	SC



MUNICIPIO DE TULTITLÁN
Inventario de Bienes Inmuebles
al 31 de diciembre de 2024

Número Consecutivo (1)	Cuenta (2)	Subcuenta (3)	Nombre de la Cuenta (4)	Nombre del Inmueble (5)	Ubicación (6)	Localidad (7)	Medidas y Colindancias				Superficie M2 (12)	Superficie Construida M2 (13)	Fecha de Adquisición (14)	Valor de Adquisición (15)	Uso (16)	Documento que Acredita la Posesión (17)	Número de Escritura y/o Fecha del Contrato (18)	Número del Registro Público de la Propiedad (19)	Clave Catastral (20)	Valor Catastral (21)	Modalidad de Adquisición (22)	Póliza			Fecha de Alta (26)	Depreciación				Comentarios (31)	
							Norte (8)	Sur (9)	Oriente (10)	Poniente (11)												Tipo (23)	Número (24)	Fecha (25)		Tiempo de Vida Util (27)	% (28)	Mensual (29)	Acumulada (30)		
73	1233	005	EDIFICIOS ADMINISTRATIVOS	MERCADO PÚBLICO	ROMÁN FERRAT SOLA	U. H. COCEM	27.89 M. PRIVADA	27.8 M. C. ROMÁN FERRAT SOLA	39.0 M. C. MIGUEL HERNÁNDEZ I.	39.0 M. C. BRISA MTZ. JESÚS V.	1084.00	993.00	25/01/2000	1.00	EDIFICIO	ESCRITURA	741	LIBRO 1°, SECCIÓN 1A, PARTIDA 185, VOL. 433	008 18 032 13 00 0000	3472439.00	DONACION	D	32	30/09/06	01/09/2006	SIN DATOS	2	0.016886867	0.1	SC	
74	1233	005	EDIFICIOS ADMINISTRATIVOS	IGLESIA	PRESA MARTE Y ARMANDO TORNEL	RECURSOS HIDRÁULICOS	18.14 M. TROCUELAOS Y MAT. S.A.	18.28 M. PRESA MARTE Y ROJO G.	28.0 M. CALLE PRESA HUAPANGO	27.89 M. C. JESÚS NAVARRO	509.00	76.00	25/01/2000	1.00	IGLESIA	ESCRITURA	750	LIBRO 1°, SECCIÓN 1A, PARTIDA 180, VOL. 433	008 01 073 13 00 0000	1835590.00	DONACION	D	8	30/09/07	01/09/2007	SIN DATOS	2	0.016666667	0.1	SC	
75	1233	006	GIMNASIOS Y CENTROS DEPORTIVOS	DEPORTIVO BUENAVISTA	CAMINO AL DEPORTIVO	BUENAVISTA PARTE BAJA	44.10, 41.86 CON CAMINO PÚBLICO	54.40 CON TERRENO PROPIEDAD PRIVADA	20.00/104.64/ CON CORRALON	90.97/ 85.74, 104.88 CON CELERINO GODINEZ	35841.00	344.00	01/01/1900	964470.71	DEPORTIVO	CONTRATO COMPRAVENTA	SIN DATOS	SIN DATOS	008 01 475 03 00 0000	23306620.00	COMPRA	SIN DATOS	0	01/01/00	01/01/00	SIN DATOS	2	16074.51183	96447.071	SC	
76	1233	006	GIMNASIOS Y CENTROS DEPORTIVOS	CANCHAS DEPORTIVAS	SÁNCHEZ COLÍN	U. H. COCEM	78.0 M. CALLE 403	45.8 M. C. JESÚS PORCALLO	38.70/31.40/ 24.00 CENTRO SOCIAL	57.7 M. CDI NIÑOS HÉROES	3887.00	1230.00	01/01/1900	1.00	CANCHAS	ESCRITURA	727	LIBRO 1°, SECCIÓN 1A, PARTIDA 1021, VOL. 431 FOLIO12663	008 18 025 19 00 0000	3315730.00	DONACION	D	32	30/09/06	01/09/2006	SIN DATOS	2	0.016886867	0.1	SC	
77	1233	006	GIMNASIOS Y CENTROS DEPORTIVOS	CANCHAS DEPORTIVAS	SÁNCHEZ COLÍN	U. H. COCEM	78.0 M. CALLE 403	45.8 M. C. JESÚS PORCALLO	38.70/31.40/ 24.00 CENTRO SOCIAL	57.7 M. CDI NIÑOS HÉROES	3887.00	1230.00	01/01/1900	1.00	CANCHAS	ESCRITURA	727	LIBRO 1°, SECCIÓN 1A, PARTIDA 1021, VOL. 431 FOLIO12663	008 18 025 19 00 0000	3315730.00	DONACION	D	32	30/09/06	01/09/2006	SIN DATOS	2	0.016886867	0.1	SC	
78	1231	006	PREDIOS NO IDENTIFICADOS	TERRENO, COL AMP. LA BARDANA O FIMESA II, FRACC CD LABOR	FRACCIONAMIENTO CIDAD LABOR, COLONIA APLICACIÓN LA SARDANA O FIMESA II, TULTITLÁN, ESTADO DE MÉXICO	AMPLIACIÓN LA SARDANA	AL NORTE: EN LÍNEA QUEBRADA CON LOS TRAMOS SIGUIENTES EN DIRECCIÓN DE ORIENTE A PONIENTE 33.13 METROS, 35.47 METROS, 28.05 METROS, 24.58 METROS, 12.967 METROS, 17.07 METROS, 54.78 METROS, 25.81 METROS, 7.70 METROS, 12.65 METROS, 55.29 METROS, 21.57 METROS, 22.90 METROS, 20.20 METROS, 13.54 METROS, 18.80 METROS, 21.43 METROS Y 4.08 METROS CON CALLE MOXEDA	AL SUR LÍNEA QUEBRADA QUE VA DE PONIENTE A ORIENTE CON LOS TRAMOS SIGUIENTES: 2.80 METROS, 1.68 METROS, 1.95 METROS, 37.53 METROS, 9.91 METROS, 29.14 METROS, 14.60 METROS, 9.60 METROS, 20.40 METROS, 20.67 METROS Y 1.64 METROS CON CALLE PRADERA	AL ORIENTE EN LÍNEA QUEBRADA QUE VA DE SUR A NORTE CON LOS TRAMOS SIGUIENTES: 2.80 METROS, 1.68 METROS, 1.95 METROS, 37.53 METROS, 9.91 METROS, 29.14 METROS, 14.60 METROS, 9.60 METROS, 20.40 METROS, 20.67 METROS Y 1.64 METROS CON CALLE PRADERA	AL PONIENTE EN LÍNEA QUEBRADA (SE DICE) LOS COLINDANTES DEL VIENTO NORTE SON ANADOR COLUBI Y MIGUEL SÁNCHEZ ROSAR, DELFINA VILANUEVA JIMÉNEZ, OSVALDO QAYTÁN FLORES, YOCINDO MORALES, CORONA OLIVA COTLAN APARCIO GARCÍA, ALEJANDRO BALDERAS GONZÁLEZ, SEVERO BALDERAS GONZÁLEZ, FORTINO SÁNCHEZ, ÁNGEL LAURA JIMÉNEZ, ROSARIO GUADALUPE ARAYA HERNÁNDEZ, BERTA ZARATE CORTIZ, PATRICIO SANTOS ÁNGEL, RUFINO TÉLIZ LÓPEZ, MARÍA CONCEPCION GONZÁLEZ LÓPEZ, AUTORA FLORES, SANTIAGO, MARÍA DEL SOCORRO, MARÍA DEL ROSARIO, HUERTA MENDOZA, PASACADO FAUSTINO HONORATO DONADO, MARCOS ESPINOZA RIVERA, PETA CAMPOS SÁNCHEZ, JESÚS JIMÉNEZ RUIZ Y NORMA MARTINEZ VILLEGAS (SK) AL PONIENTE EN LÍNEA QUEBRADA QUE VA DE NORTE A SUR CON LOS TRAMOS	68872.05	0.00	01/10/1986	59816193.00	SIN USO DETERMINADO	ESCRITURA	534	00321228	SIN	59816193.00	TRANSMISIÓN POR COMPENSACIÓN	D	1	30/09/22	01/09/2006	SIN DATOS	0	0	0	0	SC



MUNICIPIO DE TULITLÁN
Inventario de Bienes Inmuebles
al 31 de diciembre de 2024

Número Consecutivo (1)	Cuenta (2)	Subcuenta (3)	Nombre de la Cuenta (4)	Nombre del Inmueble (5)	Ubicación (6)	Localidad (7)	Medidas y Colindancias				Superficie M2 (12)	Superficie Construida M2 (13)	Fecha de Adquisición (14)	Valor de Adquisición (15)	Uso (16)	Documento que Acredita la Posesión (17)	Número de Escritura y/o Fecha del Contrato (18)	Número del Registro Público de la Propiedad (19)	Clave Catastral (20)	Valor Catastral (21)	Modalidad de Adquisición (22)	Póliza			Depreciación				Comentarios (24)		
							Norte (8)	Sur (9)	Oriente (10)	Porcentaje (11)												Fecha de Alta (23)	Tiempo de Vida Útil (27)	% (28)	Mensual (29)	Acumulada (30)					
79	1231	5	TERRENOS	SOLAR URBANO LOTE N° 18, DE LA MZ 47, DE LA ZONA 2	LOTE N° 18, DE LA MZ 47, DE LA ZONA 2,	DEL POBLADO TULITLÁN Y SUS BARRIOS	NORESTE 16.01 MTS. CON SOLAR 3	SURESTE 97.90 MTS. CON SOLAR 17	SUROESTE 17.06 MTS. CON AHUEHUETES	NOROESTE 25.82 MTS. CON SOLAR 1; 12.15 MTS. CON SOLAR 2	627.30	0.00	09/09/2014	770583.00	JARDÍN DE NIÑOS LUIS NISHIZAWA FLORES	TÍTULO DE PROPIEDAD	09/09/2014	000000025520	S/C/C	S/V/C	EXPROPIACIÓN	D	16	15/08/2024	SIN DATOS	0	0	0	0	SC	
80	1231	5	TERRENOS	SOLAR URBANO LOTE N° 2, DE LA MZ 186	LOTE N° 2, DE LA MZ 186, DE LA ZONA 7,	DEL POBLADO TULITLÁN Y SUS BARRIOS	NORESTE 80.35 MTS. CON SOLAR 1	SURESTE 39.68 MTS. CON CALLE SIERRA MADRE DEL NORTE	SUROESTE 57.00 MTS. CON SOLAR 3	NOROESTE 43.98 MTS. CON CALLE JAZMINES	2756.77	0.00	09/09/2014	2032577.63	JARDÍN DE NIÑOS SAADORA DUNCAN	TÍTULO DE PROPIEDAD	09/09/2014	000000025511	S/C/C	S/V/C	EXPROPIACIÓN	D	16	31/08/2024	SIN DATOS	0	0	0	0	SC	
81	1231	5	TERRENOS	SOLAR URBANO LOTE N° 1, DE LA MZ 186	LOTE N° 1, DE LA MZ 186, DE LA ZONA 7,	DEL POBLADO TULITLÁN Y SUS BARRIOS	NORESTE 108.06 MTS. CON CALLE RIO ORINOCO	SURESTE 48.21 MTS. CON CALLE SIERRA MADRE DEL NORTE	SUROESTE 80.35 MTS. CON SOLAR 2	NOROESTE 53.01 MTS. CON CALLE JAZMINES	4576.02	0.00	09/09/2014	6411855.01	ESCUELA PRIMARIA GABRIELA MISTRAL	TÍTULO DE PROPIEDAD	09/09/2014	000000025522	S/C/C	S/V/C	EXPROPIACIÓN	D	16	31/08/2024	SIN DATOS	0	0	0	0	SC	
82	1231	5	TERRENOS	SOLAR URBANO LOTE N° 1, DE LA MZ 91	LOTE N° 1, DE LA MZ 91, DE LA ZONA 3,	DEL POBLADO TULITLÁN Y SUS BARRIOS	NORESTE 68.88 MTS. CON CALLE SIN NOMBRE	SURESTE 84.90 MTS. CON AVENIDA JOSÉ LÓPEZ PORTILLO	SUROESTE 4.41 MTS. CON CALLEÓN	NOROESTE 64.59 MTS. CON CALLEÓN	2270.78	0.00	09/09/2014	2861544.82	ASTA BANDERA	TÍTULO DE PROPIEDAD	09/09/2014	000000025523	S/C/C	S/V/C	EXPROPIACIÓN	D	16	31/08/2024	SIN DATOS	0	0	0	0	SC	
83	1231	5	TERRENOS	SOLAR URBANO LOTE N° 1, DE LA MZ 70	LOTE N° 1, DE LA MZ 70, DE LA ZONA 2,	DEL POBLADO TULITLÁN Y SUS BARRIOS	NORESTE 188.15 MTS. CON ALCANFOR	SURESTE 87.79 MTS. CON NARANJOS	SUROESTE 189.89 MTS. CON CIPRES	NOROESTE 88.60 MTS. CON CALLE MANZANOS	16642.43	0.00	09/09/2014	40636840.17	CONALEP 194	TÍTULO DE PROPIEDAD	09/09/2014	000000025524	S/C/C	S/V/C	EXPROPIACIÓN	D	16	31/08/2024	SIN DATOS	0	0	0	0	SC	
84	1231	5	TERRENOS	SOLAR URBANO LOTE N° 1, DE LA MZ 71	LOTE N° 1, DE LA MZ 71, DE LA ZONA 2,	DEL POBLADO TULITLÁN Y SUS BARRIOS	NORESTE 143.89 MTS. CON ÁREA PARCELADA ZONA 2	SURESTE 39.78 MTS. CON SOLAR 2 20.50 MTS. CON SOLAR 9 6 MTS. CON PRIVADA SIN NOMBRE 20.50 MTS. CON SOLAR 8	SUROESTE 143.92 MTS. CON CALLE ALCANFOR	NOROESTE 88.01 MTS. CON CALLE NARANJOS	12558.00	0.00	09/09/2014	27738703.09	CETIS 95	TÍTULO DE PROPIEDAD	09/09/2014	000000025525	S/C/C	S/V/C	EXPROPIACIÓN	D	16	31/08/2024	SIN DATOS	0	0	0	0	SC	
85	1231	5	TERRENOS	SOLAR URBANO LOTE N° 2, DE LA MZ 71	LOTE N° 2, DE LA MZ 71, DE LA ZONA 2,	DEL POBLADO TULITLÁN Y SUS BARRIOS	NORESTE 45.20 MTS. CON ÁREA PARCELADA ZONA 2	SURESTE 41.69 MTS. CON NARANJOS	SUROESTE 9.25 MTS. CON SOLAR 3; 9 MTS. CON SOLAR 12; 8.91 METROS CON SOLAR 11; 8.82 MTS. CON SOLAR 10; 8.68 MTS. CON SOLAR 9	NOROESTE 39.78 MTS. CON SOLAR 1	1829.30	0.00	09/09/2014	1544390.30	TELESECUNDO ASIA LEONARDO BRAVO	TÍTULO DE PROPIEDAD	09/09/2014	000000025526	008 01 073 06 00 0000	S/C/C	S/V/C	EXPROPIACIÓN	D	16	31/08/2024	SIN DATOS	0	0	0	0	SC
86	1231	5	TERRENOS	SOLAR URBANO LOTE N° 21, DE LA MZ 45	LOTE N° 21, DE LA MZ 45, DE LA ZONA 2,	DEL POBLADO TULITLÁN Y SUS BARRIOS	NORESTE 4.98 MTS. CON SOLAR 22; CON 4A CERRADA DE ALCAITRACES; 11.86 MTS. CON SOLAR 30	SURESTE 25.14 MTS. CON SOLAR 20	SUROESTE 24.97 MTS. CON CIPRES	NOROESTE 25.06 MTS. CON SOLAR 1	623.78	0.00	09/09/2014	843585.60	DIF LAZARO CARDENAS	TÍTULO DE PROPIEDAD	09/09/2014	000000025527	S/C/C	S/V/C	EXPROPIACIÓN	D	16	31/08/2024	SIN DATOS	0	0	0	0	SC	
87	1231	5	TERRENOS	SOLAR URBANO LOTE N° 20, DE LA MZ 45	LOTE N° 20, DE LA MZ 45, DE LA ZONA 2,	DEL POBLADO TULITLÁN Y SUS BARRIOS	NORESTE 20.68 MTS. CON SOLAR 29	SURESTE 8.98 MTS. CON SOLAR 17; 25.65 MTS. CON SOLAR 19	SUROESTE 19.92 MTS. CON CALLE CIPRES	NOROESTE 9.90 MTS. CON SOLAR 30; 25.14 MTS. CON SOLAR 21	706.04	0.00	09/09/2014	540413.40	CAPLIA SAN JOSÉ OBRERO	TÍTULO DE PROPIEDAD	08/08/2014	000000025543	S/C/C	S/V/C	EXPROPIACIÓN	D	16	31/08/2024	SIN DATOS	0	0	0	0	SC	
88	1231	5	TERRENOS	ZAKKARA II	LOTE 20, DE LA CALLE AV. HIDALGO ESQ. CALLE 21 DE MARZO S/N	COND. ZAKKARA LL. SAN FRANCISCO CHILPAN	30.00 MTS. LOTE 8 Y 13.50 MTS. CON LOTE 19	32.21 MTS. CON CALLE HIDALGO	36.00 MTS. CON LOTE 16 A 19 Y 24.35 MTS. CON AVENIDA 21 DE MARZO	59.35 MTS. CON PROPIEDAD PRIVADA	1440.00	0.00	28/05/2021	1436472.00	TERRENO	ESCRITURA	14,888	14,888	008 01 484 20 00 0000	S/C/C	S/V/C	DONACIÓN	D	16	31/08/2024	SIN DATOS	0	0	0	0	SC
89	1231	5	TERRENOS	ÁREA DE DONACIÓN UNO	BLVD. REFORMA, S/N,	JARDINES DE LA CAÑADA, TULITLÁN, ESTADO DE MÉXICO	PARTIENDO DEL PUNTO H DE LA POLIGONAL, UNA DISTANCIA DE 227.37 MTS. PARA LLEGAR AL PUNTO L	CON RUMBO DE NORTE 27° 50' AL OESTE DEL PUNTO L CON RUMBO NORTE 84°24' AL OESTE Y DISTANCIA DE 47.17 MTS. SE LLEGA AL PUNTO J	CON RUMBO SUR 87° 55' OESTE CON 26.99 MTS. SE LLEGA AL PUNTO K A PARTIR DE ESTE PUNTO CON UN RUMBO DE SUR 78° 07' OESTE Y UNA DISTANCIA DE 79.08 MTS. LLEGAMOS AL PUNTO L A PARTIR DEL PUNTO I SE MIDE UNA DISTANCIA DE 53.87 MTS. CON RUMBO SUR DE 65° 39' OESTE Y DISTANCIA DE 44.76 MTS. SE LLEGA AL PUNTO N CON RUMBO SUR 79° 06' AL OESTE Y DISTANCIA DE 56.13 MTS. PARA LLEGAR AL PUNTO	DE ESTE PUNTO COLINDA AL SUROESTE EN 125.50 MTS. CON LA CALLE FLOR DE LIZ HASTA UN PUNTO DE LA LINEA SIN DE LA POLIGONAL A PARTIR DEL CUAL SE MIDE UNA DISTANCIA DE 36.10 MTS. CON RUMBO NORTE 54° 45' AL OESTE PARA LLEGAR AL PUNTO DE APTIDA H	43006.72	0.00	13/10/1995	12902000.00	DEPORTIVO CIPRES	ESCRITURA	620	LIBRO VOLUMEN 385 VOLUMEN ESPECIAL 18 PARTIDA 628/645 SECCIÓN 1A	008 01 774 01 00 0000	S/C/C	S/V/C	DONACIÓN	D	16	31/08/2024	SIN DATOS	0	0	0	0	SC



MUNICIPIO DE TULTITLÁN
Inventario de Bienes Inmuebles
al 31 de diciembre de 2024

Número Consecutivo (1)	Cuenta (2)	Subcuenta (3)	Nombre de la Cuenta (4)	Nombre del Inmueble (5)	Ubicación (6)	Localidad (7)	Medidas y Coincidencias				Superficie M ² (12)	Superficie Construida M ² (13)	Fecha de Adquisición (14)	Valor de Adquisición (15)	Uso (16)	Documento que Acredita la Posesión (17)	Número de Escritura y/o Fecha del Contrato (18)	Número del Registro Público de la Propiedad (19)	Clave Catastral (20)	Valor Catastral (21)	Modalidad de Adquisición (22)	Póliza			Fecha de Alta (26)	Depreciación				Comentarios (31)
							Norte (8)	Sur (9)	Oriente (10)	Poniente (11)												Tipo (23)	Número (24)	Fecha (25)		Tiempo de Vida útil (27)	% (28)	Mensual (29)	Acumulada (30)	
90	1231	5	TERRENOS	ÁREA DE DONACIÓN DOS	BUGAMBILIAS, S/N, JARDINES DE LA CAÑADA, TULTITLÁN, ESTADO DE MÉXICO	JARDINES DE LA CAÑADA, TULTITLÁN, ESTADO DE MÉXICO	PARTIENDO DEL PUNTO E DE LA POLIGONAL; RUMBO NORTE 17°28' AL OESTE UNA DISTANCIA DE 186.67 METROS, PARA LLEGAR AL PUNTO F. DE ESTE PUNTO CON RUMBO NORTE 46°41'	AL OESTE UNA DISTANCIA DE 107.50 METROS HASTA UN PUNTO EN QUE LA LÍNEA FG TOCA LA LÍNEA DEL PARAMENTO NOR-ESTE DE LA CALLE BUGAMBILIAS. J	A PARTIR DE ESTE PUNTO COLINDA AL SUR-OESTE EN 238.50 METROS. AL NOR-ESTE EN 12.50 METROS.	NUEVAMENTE AL SUR-OESTE EN 43.50 METROS Y AL SUR-ESTE EN 17.50 METROS CON LA CALLE BUGAMBILIAS LLEGANDO ASÍ AL PUNTO DE PARTIDA E	5073.75	0.00	13/10/1995	1522000.00	TERRENO	ESCRITURA	520	LIBRO VOLUMEN 355 VOLUMEN ESPECIAL 16 PARTIDA 828/845 SECCIÓN 1A	008 01 778 01 000000	S/V/C	DONACIÓN	D	16	31/08/2024	SIN DATOS	0	0	0	0	SC
91	1231	5	TERRENOS	ÁREA DE DONACIÓN TRES	BUGAMBILIAS, S/N, JARDINES DE LA CAÑADA, TULTITLÁN, ESTADO DE MÉXICO	JARDINES DE LA CAÑADA, TULTITLÁN, ESTADO DE MÉXICO	RUMBO NORTE 07°30' OESTE Y UNA DISTANCIA DE 189.06 METROS. AL PUNTO 8., DEL PUNTO 8., CON RUMBO SUR 72°54' OESTE, UNA DISTANCIA DE 13.40 METROS, PARA LLEGAR AL PUNTO 9., DEL PUNTO 9 CON RUMBO NORTE 20°33' OESTE UNA DISTANCIA DE 8.54 METROS AL PUNTO 10.	DE ESTE PUNTO 10 CON RUMBO SUR 73°55' OESTE UNA DISTANCIA DE 54.12 METROS. AL PUNTO 11., DEL PUNTO 11 CONTINUAMOS CON UN RUMBO NORTE 35°25' OESTE Y CON UNA DISTANCIA DE 24.62 METROS. AL PUNTO 12. DEL PUNTO 12., CON RUMBO NORTE 38°02' OESTE Y UNA DISTANCIA DE 55.22 METROS. A UN PUNTO EN EL PARAMENTO NOR-ESTE DE LA CALLE GUSAMBILIAS. (54)	A PARTIR DE ESTE PUNTO COLINDA AL SUR-OESTE EN 305.20 METROS. CON LA CALLE GUSAMBILIAS (54)	Y AL ESTE NOR-ESTE EN 18 METROS. CON EL ÁREA DE DONACIÓN IV.	9740.00	0.00	13/10/1995	2922000.00	CDI JUSTO CIERRA	ESCRITURA	520	LIBRO VOLUMEN 355 VOLUMEN ESPECIAL 16 PARTIDA 828/845 SECCIÓN 1A	008 01 777 01 00 0000	\$7,477.58	DONACIÓN	D	16	31/08/2024	SIN DATOS	0	0	0	0	SC
92	1231	5	TERRENOS	ÁREA DE DONACIÓN CUATRO	ALCATRACES, S/N, JARDINES DE LA CAÑADA, TULTITLÁN, ESTADO DE MÉXICO	JARDINES DE LA CAÑADA, TULTITLÁN, ESTADO DE MÉXICO	PARTIENDO DEL PUNTO E DE LA POLIGONAL; RUMBO NORTE 17°28' AL OESTE, UNA DISTANCIA DE 186.67 METROS, PARA LLEGAR AL PUNTO F. DE ESTE PUNTO CON RUMBO NORTE 46°41'	AL SUR SUR-ESTE EN 327.00 METROS CON LA CALLE ALCATRACES	AL OESTE SUR-OESTE EN 17.50 METROS. CON EL ÁREA DE DONACIÓN III	AL SUR SUR-ESTE EN 327.00 METROS CON LA CALLE ALCATRACES	4734.25	0.00	13/10/1995	1420000.00	ESTACIONAMIENTO	ESCRITURA	520	LIBRO VOLUMEN 355 VOLUMEN ESPECIAL 16 PARTIDA 828/845 SECCIÓN 1A	008 01 777 02 00 0000	\$4,218,798	DONACIÓN	D	16	31/08/2024	SIN DATOS	0	0	0	0	SC
93	1231	5	TERRENOS	ÁREA DE DONACIÓN CINCO	BUGAMBILIAS, S/N, JARDINES DE LA CAÑADA, TULTITLÁN, ESTADO DE MÉXICO	JARDINES DE LA CAÑADA, TULTITLÁN, ESTADO DE MÉXICO	AL NORTE NOR-OESTE EN 55.00 METROS CON LA CALLE ALCATRACES.	DE FORMA TRIANGULAR, COLINDANDO AL SUR-OESTE EN 55.00 METROS CON LA CALLE BUGAMBILIAS.	AL ESTE SUR-ESTE EN 60.90 METROS CON LA CALLE BEGONIAS.	S/M	1375.00	0.00	13/10/1995	4130000.00	PARQUE	ESCRITURA	520	LIBRO VOLUMEN 355 VOLUMEN ESPECIAL 16 PARTIDA 828/845 SECCIÓN 1A	008 01 778 01 00 0000	S/V/C	DONACIÓN	D	16	31/08/2024	SIN DATOS	0	0	0	0	SC
94	1231	5	TERRENOS	ÁREA DE DONACIÓN SEIS	BVD. REFORMA S/N, JARDINES DE LA CAÑADA, TULTITLÁN, ESTADO DE MÉXICO	JARDINES DE LA CAÑADA, TULTITLÁN, ESTADO DE MÉXICO	AL NOR-OESTE EN 95.00 METROS CON CALLE TABACHINES	DE FORMA TRIANGULAR, COLINDANDO AL ESTE NOR-ESTE EN 84.00 METROS CON LA CALLE BUGAMBILIAS.	Y EN LÍNEA CURVA EN 121.50 METROS CON EL BOULEVARD REFORMA.	S/M	5199.25	0.00	13/10/1995	1560000.00	ESCUELA PRIMARIA PROFESOR AGRIPIN GARCÍA ESTRADA	ESCRITURA	520	LIBRO VOLUMEN 355 VOLUMEN ESPECIAL 16 PARTIDA 828/845 SECCIÓN 1A	008 01 779 01 00 0000	S/V/C	DONACIÓN	D	16	31/08/2024	SIN DATOS	0	0	0	0	SC
95	1231	5	TERRENOS	ÁREA DE DONACIÓN SIETE	PASEO CLAVELES S/N, JARDINES DE LA CAÑADA, TULTITLÁN, ESTADO DE MÉXICO.	JARDINES DE LA CAÑADA, TULTITLÁN, ESTADO DE MÉXICO	AL NOR-ESTE EN 75.00 METROS. CON CALLE CLAVELES.	DE FORMA TRIANGULAR, COLINDANDO AL SUR-OESTE EN 40.00 METROS. CON CALLE GARDENIAS.	S/M	1050.00	0.00	13/10/1995	3150000.00	TERRENO	ESCRITURA	520	LIBRO VOLUMEN 355 VOLUMEN ESPECIAL 16 PARTIDA 828/845 SECCIÓN 1A	008 01 783 01 00 0000	\$1,517,894	DONACIÓN	D	16	31/08/2024	SIN DATOS	0	0	0	0	SC	
96	1231	5	TERRENOS	ÁREA DE DONACIÓN OCHO	PASEO CLAVELES S/N, JARDINES DE LA CAÑADA, TULTITLÁN, ESTADO DE MÉXICO	JARDINES DE LA CAÑADA, TULTITLÁN, ESTADO DE MÉXICO	AL NOR-ESTE EN 59.00 EN LÍNEA CURVA CON EL PASEO CLAVELES.	DE FORMA TRIANGULAR, COLINDANDO AL SUR SUR-ESTE EN 25.71 METROS. CON EL LOTE 12 DE LA MANZANA 24.	AL OESTE SUR-OESTE EN 14.00 METROS. CON EL LOTE 7, 14.00 METROS. CON EL LOTE 8, 14.00 METROS. CON EL LOTE 9 Y EN 11.00 METROS. CON EL LOTE 10, TODOS DE LA MANZANA 24.	S/M	642.75	0.00	13/10/1995	1930000.00	TERRENO	ESCRITURA	520	LIBRO VOLUMEN 355 VOLUMEN ESPECIAL 16 PARTIDA 828/845 SECCIÓN 1A	S/C/C	S/V/C	DONACIÓN	D	16	31/08/2024	SIN DATOS	0	0	0	0	SC



MUNICIPIO DE TULTITLÁN
Inventario de Bienes Inmuebles
al 31 de diciembre de 2024

Número Consecutivo (1)	Cuenta (2)	Subcuenta (3)	Nombre de la Cuenta (4)	Nombre del Inmueble (5)	Ubicación (6)	Localidad (7)	Medidas y Colindancias				Superficie MZ (12)	Superficie Construida MZ (13)	Fecha de Adquisición (14)	Valor de Adquisición (15)	Uso (16)	Documento que Acredita la Posesión (17)	Número de Escritura y/o Fecha del Contrato (18)	Número del Registro Público de la Propiedad (19)	Clave Catastral (20)	Valor Catastral (21)	Modalidad de Adquisición (22)	Póliza			Fecha de AEA (26)	Depreciación				Comentarios (31)
							Norte (8)	Sur (9)	Oriente (10)	Poniente (11)												Tipo (23)	Número (24)	Fecha (25)		Tiempo de Vida Útil (27)	% (28)	Mensual (29)	Acumulada (30)	
97	1231	5	TERRENOS	ÁREA DE DONACIÓN NUEVE	PENSAMIENTOS S/N	JARDINES DE LA CAÑADA, TULTITLÁN, ESTADO DE MÉXICO	DE FORMA TRIANGULAR, COLINDANDO AL NORTE SUR-OESTE EN 61.00 METROS. CON CALLE AMARANTO	EN 69.00 METROS. AL SUR-ESTE CON CALLE PENSAMIENTOS	AL NORTE NOR-ESTE EN LÍNEA CURVA DE 71.50 METROS. CON PASEO CLAVELES.	S/M	1876.87	0.00	13/10/1995	563000.00	TERRENO	ESCRITURA	520	LIBRO VOLUMEN 355 VOLUMEN ESPECIAL 16 PARTIDA 828/845 SECCIÓN 1A	008 01 784 01 00 0000	\$3,184,803	DONACIÓN	D	16	31/08/2024	SIN DATOS	0	0	0	0	SC
98	1231	5	TERRENOS	ÁREA DE DONACIÓN DIEZ	GLADIOLAS S/N	JARDINES DE LA CAÑADA, TULTITLÁN, ESTADO DE MÉXICO	DE FORMA TRIANGULAR, PARTIENDO DEL PUNTO DONDE LA LÍNEA DEL PARAMENTO SUR-OESTE DE LA CALLE GLADIOLAS INTERSECTA LA LÍNEA QR DE LA POLIGONAL, CON UNA DISTANCIA DE 101.00 METROS.	RUMBO DE SUR 29°00' AL ESTE SE LLEGA AL PUNTO R., (ESTA LÍNEA ENTRE LOS PUNTOS Q Y R CORRESPONDE AL EJE DEL CAMELÓN CENTRAL DEL BOULEVARD REFORMA, DEL PUNTO R CON RUMBO NORTE 59°52' ESTE CON UNA DISTANCIA DE 29.10 METROS PARA LLEGAR AL PUNTO DONDE LA LÍNEA DEL PARAMENTO SUR-OESTE DE LA CALLE GLADIOLAS INTERSECTA LA LÍNEA RS DE LA POLIGONAL.	A PARTIR DE ESTE PUNTO COLINDA AL NOR-ESTE EN 11.00 METROS CON EL ÁREA DE DONACIÓN XIII, EN 79.50 METROS. CON LA CALLE GLADIOLAS Y EN 16.50 METROS. CON EL ÁREA DE DONACIÓN XI.	S/M	1498.00	0.00	13/10/1995	449000.00	TERRENO	ESCRITURA	520	LIBRO VOLUMEN 355 VOLUMEN ESPECIAL 16 PARTIDA 828/845 SECCIÓN 1A	008 01 780 01 00 0000	S/V/C	DONACIÓN	D	16	31/08/2024	SIN DATOS	0	0	0	0	SC
99	1231	5	TERRENOS	ÁREA DE DONACIÓN ONCE	PASEO CLAVELES S/N	JARDINES DE LA CAÑADA, TULTITLÁN, ESTADO DE MÉXICO	DE FORMA TRIANGULAR, PARTIENDO DEL PUNTO DONDE LA LÍNEA DEL PARAMENTO SUR-OESTE DE LA CALLE GLADIOLAS INTERSECTA LA LÍNEA QR DE LA POLIGONAL, COLINDA AL SUR-OESTE EN 16.50 METROS. CON EL ÁREA DE DONACIÓN X.	AL SUR-ESTE EN 95.00 METROS. CON EL PASEO CLAVELES. AL NORTE EN LÍNEA CURVA DE 118.00 METROS CON LA LATERAL DEL BOULEVARD REFORMA.	A PARTIR DEL PUNTO DONDE LA LÍNEA DEL PARAMENTO SUR DE ESTA LATERAL DEL BOULEVARD REFORMA INTERSECTA LA LÍNEA QR DE LA POLIGONAL, UNA DISTANCIA DE 75.50 METROS. CON RUMBO DE SUR 29°00' AL ESTE PARA LLEGAR AL PUNTO DONDE LA LÍNEA DEL PARAMENTO SUR-OESTE DE LA CALLE GLADIOLAS INTERSECTA LA LÍNEA QR DE LA POLIGONAL.	S/M	3320.00	0.00	13/10/1995	996000.00	JARDÍN DE NIÑOS PAULO FREIRE	ESCRITURA	5369	LIBRO VOLUMEN 355 VOLUMEN ESPECIAL 16 PARTIDA 828/845 SECCIÓN 1A	008 01 775 01 00 0000	S/V/C	DONACIÓN	D	16	31/08/2024	SIN DATOS	0	0	0	0	SC
100	1231	5	TERRENOS	ÁREA DE DONACIÓN DOCE	BLVD. REFORMA S/N	JARDINES DE LA CAÑADA, TULTITLÁN, ESTADO DE MÉXICO	PARTIENDO DEL PUNTO DONDE LA LÍNEA PQ DE LA POLIGONAL INTERSECTA EL PARAMENTO SUR DEL BOULEVARD REFORMA Y CON RUMBO DE SUR 61°13'	AL ORIENTE UNA DISTANCIA DE 167.00 METROS. HASTA LLEGAR AL PUNTO DONDE LA LÍNEA PQ DE LA POLIGONAL INTERSECTA EL PARAMENTO SUR-OESTE DEL BOULEVARD REFORMA.	A PARTIR DE ESTE PUNTO COLINDA AL NOR-ESTE EN LÍNEA CURVA DE 177.00 METROS CON EL MENCIONADO BOULEVARD REFORMA.	S/M	1453.72	0.00	13/10/1995	436000.00	TERRENO	ESCRITURA	520	LIBRO VOLUMEN 355 VOLUMEN ESPECIAL 16 PARTIDA 828/845 SECCIÓN 1A	008 01 782 01 00 0000	S/V/C	DONACIÓN	D	16	31/08/2024	SIN DATOS	0	0	0	0	SC



MUNICIPIO DE TULTITLÁN
Inventario de Bienes Inmuebles
al 31 de diciembre de 2024.

Número Consecutivo (1)	Cuenta (2)	Subcuenta (3)	Nombre de la Cuenta (4)	Nombre del Inmueble (5)	Ubicación (6)	Localidad (7)	Medidas y Coordenadas				Superficie M2 (12)	Superficie Construida M2 (13)	Fecha de Adquisición (14)	Valor de Adquisición (15)	Uso (16)	Documento que Acredita la Posesión (17)	Número de Escritura y/o Fecha del Contrato (18)	Número del Registro Público de la Propiedad (19)	Clave Catastral (20)	Valor Catastral (21)	Modalidad de Adquisición (22)	Póliza			Depreciación				Comentarios (31)			
							Norte (8)	Sur (9)	Oriente (10)	Poniente (11)												Tipo (23)	Número (24)	Fecha (25)	Fecha de Alta (26)	Tiempo de Vida Útil (27)	% (28)	Mensual (29)		Acumulada (30)		
101	1231	5	TERRENOS	ÁREA DE DONACIÓN TRECE	GARDENIAS S/N	JARDINES DE LA CAÑADA, TULTITLÁN, ESTADO DE MÉXICO	PARTIENDO DEL PUNTO DONDE LA LÍNEA DEL PARAMENTO SUR-OESTE DE LA CALLE GLADIOLAS INTERSECTA LA LÍNEA RS DE LA POLIGONAL, UNA DISTANCIA DE 389.90 METROS, CON RUMBO NORTE 99°52' ESTE HASTA EL PUNTO DONDE LA LÍNEA DEL PARAMENTO SUR-OESTE DE LA CALLE GARDENIAS INTERSECTA LA LÍNEA ST DE LA POLIGONAL,	A PARTIR DE ESTE PUNTO COLINDA AL NOR-ESTE EN 11.00 METROS CON LA CALLE GARDENIAS.	AL NOR-OESTE EN 26.00 METROS; EN 26.50 CON LOS LOTES 12 Y 13 DE LA MANZANA 20; EN 12.40 METROS CON LA CALLE JAUMINES; EN 53 METROS CON EL LOTE 11 DE LA MANZANA 19; EN 12.40 METROS CON LA CALLE DALLAS; EN 25 METROS CON EL LOTE 8 Y EN 26 METROS CON EL LOTE 9 DE LA MANZANA 17; EN 12.40 METROS	AL SUR-OESTE EN 11 METROS CON EL ÁREA DE DONACIÓN X.	3895.00	0.00	13/10/1995	1169000.00	TERRENO	ESCRITURA	520	520	008 01 781 01 00 0000	\$3,228,072	DONACIÓN	D	16	31/08/2024		SIN DATOS	0	0	0	0	SC	
102	1231	5	TERRENOS	ÁREA DE DONACIÓN CATORCE	PASEO DE LAS ROSAS S/N	JARDINES DE LA CAÑADA, TULTITLÁN, ESTADO DE MÉXICO	DE FORMA TRIANGULAR, COLINDANDO AL NORTE EN 10.50 METROS CON EL LOTE 8 DE LA MANZANA 14.	AL OESTE EN 14.00 METROS CON EL LOTE 11, 14 METROS CON EL LOTE 10 DE LA MANZANA 14,	AL ESTE SUR-ESTE EN 31.20 METROS, CON PASEO DE LAS ROSAS	S/M	147.00	0.00	13/10/1995	44000.00	ÁREA VERDE	ESCRITURA	820	820	008 01 783 28 00 0000	S/V/C	DONACIÓN	D	16	31/08/2024		SIN DATOS	0	0	0	0	SC	
103	1231	5	TERRENOS	ÁREA DE DONACIÓN QUINCE	PASEO DE LAS ROSAS S/N	JARDINES DE LA CAÑADA, TULTITLÁN, ESTADO DE MÉXICO	DE FORMA TRIANGULAR, COLINDANDO AL NORTE EN 13.00 METROS CON EL LOTE 9 DE LA MANZANA 14.	AL OESTE EN 22.00 METROS CON LA CALLE MARGARITAS.	AL ESTE SUR-ESTE EN 26.00 METROS, CON PASEO DE LAS ROSAS.	S/M	143.00	0.00	13/10/1995	49000.00	ÁREA VERDE	ESCRITURA	520	520	008 01 783 28 00 0000	\$230.80	DONACIÓN	D	16	31/08/2024		SIN DATOS	0	0	0	0	SC	
104	1231	5	TERRENOS	ÁREA DE DONACIÓN DIECISÉIS	BUGAMBILIAS S/N	JARDINES DE LA CAÑADA, TULTITLÁN, ESTADO DE MÉXICO	DE FORMA TRIANGULAR, COLINDANDO AL NOR-OESTE EN 11.00 METROS CON EL LOTE 6 DE LA MANZANA 9	AL SUR-OESTE 14.00 CON EL LOTE 7, EN 14.00 METROS CON EL LOTE 8, EN 14.00 METROS CON EL LOTE 9	EN 14.00 METROS CON EL LOTE 10 Y 4 METROS CON EL LOTE 11, TODOS DE LA MANZANA 9.	AL NOR-ESTE EN 63.30 METROS CON LA CALLE BUGAMBILIAS.	S/M	390.00	0.00	13/10/1995	99000.00	ÁREA VERDE	ESCRITURA	520	520	008 01 754 20 00 0000	\$822,348	DONACIÓN	D	16	31/08/2024		SIN DATOS	0	0	0	0	SC
105	1231	5	TERRENOS	ÁREA DE DONACIÓN DIECISIETE	BUGAMBILIAS S/N	JARDINES DE LA CAÑADA, TULTITLÁN, ESTADO DE MÉXICO	DE FORMA TRIANGULAR, COLINDANDO AL NORTE EN 17.90 METROS CON EL LOTE 10 DE LA MANZANA 11.	AL ESTE EN 13.00 METROS CON LA CALLE PETUNIAS.	AL SUR-ESTE EN 20.00 METROS CON LA CALLE BUGAMBILIAS.	S/M	116.35	0.00	13/10/1995	35000.00	TERRENO	ESCRITURA	520	520	008 01 780 18 00 0000	\$156,780	DONACIÓN	D	16	31/08/2024		SIN DATOS	0	0	0	0	SC	
106	1231	5	TERRENOS	LOTE UNO	AVENIDA BUENAVISTA, NÚMERO 296	COL. PUEBLO SAN FRANCISCO CHILPAN TULTITLÁN, ESTADO DE MÉXICO	NORTE: 57.87 METROS CON PROPIEDAD PRIVADA	SUR: 59.19 METROS CAMINO PÚBLICO DE CHILPAN AL PUEBLO DE BUENAVISTA	ORIENTE: 117.73 METROS CON EL LOTE DOS RESULTANTE DE LA SUBDIVISIÓN	PONIENTE: 109.00 METROS CON PANTÓN MUNICIPAL	6524.67	0.00	17/03/2021	4610361.75	CRUXITLILA	ESCRITURA	10190	10190	008 01 360 01 00 0000	\$4,810,369	DONACIÓN	D	16	31/08/2024		SIN DATOS	0	0	0	0	SC	
107	1231	5	TERRENOS	LOTE DOS	AV. BUENAVISTA, NÚMERO 296	COL. PUEBLO SAN FRANCISCO CHILPAN TULTITLÁN, ESTADO DE MÉXICO	NORTE: 15.00 METROS CON PROPIEDAD PRIVADA	SUR: 15.00 METROS CAMINO PÚBLICO DE CHILPAN AL PUEBLO DE BUENAVISTA.	ORIENTE: 120.15 METROS CON EL LOTE TRES RESULTANTE DE LA SUBDIVISIÓN.	PONIENTE: 117.73 METROS CON LOTE UNO RESULTANTE DE LA SUBDIVISIÓN.	1762.00	0.00	17/10/2003	1275735.49	CRUXITLILA	ESCRITURA	10190	10190	S/C/C	S/V/V	DONACIÓN	D	16	31/08/2024		SIN DATOS	0	0	0	0	SC	
108	1231	5	TERRENOS	LOTE C	PROLONGACIÓN ANDRÉS QUINTANA ROO, MZ 2 LOTE C,	COLONIA SAN PABLO, MUNICIPIO TULTITLÁN, ESTADO DE MÉXICO	NORTE: 26.00 METROS CON LOTE D DONACIÓN	SUR: 53.794 METROS CON VIALIDAD DE ACCESO DE LA CALLE LEONARDO BRAVO; SUROESTE: 13.35 METROS EN LÍNEA CURVA CON VIALIDAD DE ACCESO DE LA CALLE LEONARDO BRAVO	ESTE: 175.00 METROS CON LOTE A Y B	OESTE: 26.00 METROS CON LOTE D DONACIÓN NORTE: 26.00 METROS CON VIALIDAD DE ACCESO DE LA CALLE LEONARDO BRAVO Y PROPIETARIOS DEL INSTITUTO DEL FONDO NACIONAL DE LA VIVIENDA PARA LOS TRABAJADORES	10244.11	4278.00	08/02/2022	15441310.73	ESCUELA SECUNDARIA OFICIAL NÚMERO 0682 FELIPE VILLANUEVA	ESCRITURA	186003	186003	S/C/C	S/V/V	DONACIÓN	D	16	31/08/2024		SIN DATOS	0	0	0	0	SC	



MUNICIPIO DE TLAXIILTÁN
Inventario de Bienes Inmuebles
al 31 de diciembre de 2024

Número Consecutivo (1)	Cuenta (2)	Subcuenta (3)	Nombre de la Cuenta (4)	Nombre del Inmueble (5)	Ubicación (6)	Localidad (7)	Medidas y Colindancias				Superficie M2 (12)	Superficie Construida M2 (13)	Fecha de Adquisición (14)	Valor de Adquisición (15)	Uso (16)	Documento que Acredita la Posesión (17)	Número de Escritura y/o Fecha del Contrato (18)	Número del Registro Público de la Propiedad (19)	Clave Catastral (20)	Valor Catastral (21)	Modalidad de Adquisición (22)	Póliza			Fecha de Alta (26)	Depreciación				Comentarios (31)
							Norte (8)	Sur (9)	Oriente (10)	Poniente (11)												Tipo (23)	Número (24)	Fecha (25)		Tiempo de Vida Útil (27)	% (28)	Mensual (29)	Acumulada (30)	
109	1231	5	TERRENOS	LOTE D	PROLONGACIÓN ANDRÉS QUINTANA ROO, MANZANA 2 LOTE D.	COLONIA SAN PABLO MUNICIPIO DE TLAXIILTÁN, ESTADO DE MÉXICO	OESTE: 13.35 METROS EN LÍNEA CURVA DE LA CALLE LEONARDO BRAVO Y VALIDAD DE ACCESO Y PROPIETARIOS INFORMANT.	SUR: 26.00 METROS CON LOTE C.	ESTE: 26.00 METROS CON LOTE A.	OESTE: 17.50 METROS CON CALLE LEONARDO BRAVO.	674.66	2828.00	08/02/2022	12713475.06	TANQUE ELIABADO APAST	ESCRITURA	186004	186004	008 22 047 15 00 0000	\$574,500.00	DONACIÓN	D	16	31/08/2024	SIN DATOS	0	0	0	0	SC
110	1231	5	TERRENOS	LOTE 72	FRACCIONAMIENTO TIPO POPULAR MITAD DEL L7 72, SAN PABLO CASTERA I, SAN PABLO DE LAS SALINAS, CALLE S/N, LOTE 3	SAN PABLO DE LAS SALINAS	NORTE: 118.00 METROS LOTE 2	SUR: 118.00 METROS LOTE 4	ESTE: 37.00 METROS CON VALIDAD	OESTE: 37.00 METROS CON LOTE 72 DE LA MISMA MANZANA Y PROPIETARIOS DEL INSTITUTO DEL FONDO NACIONAL DE LA VIVIENDA PARA LOS TRABAJADORES	4336.00	3325.00	16/12/2021	6700622.84	ESCUELA PRIMARIA HERIBERTO ENRIQUEZ Y PARQUE PÚBLICO	ESCRITURA	186005	186005	S/C/C	S/V/C	DONACIÓN	D	16	31/08/2024	SIN DATOS	0	0	0	0	SC
111	1231	5	TERRENOS	LOTE 7	LOTE SIETE, TLAXIILTÁN, ESTADO DE MÉXICO	SAN PABLO DE LAS SALINAS	NORTE: EN TRES TRAMOS DE 31.655 M CON LOTE 2, RESULTANTE DE LA SUBDIVISIÓN EN 31.490 M CON LOTE 1, RESULTANTE DE LA SUBDIVISIÓN Y EN 31.970 M CON CALLE TULTEPEC, NORTE: SUPERFICIE DE RESTRUCCIÓN PARA VALIDAD DE 2,100 METROS CUADRADOS Y PROPIETARIOS PLANIFICACIÓN URBANA RACIONAL S.A. DE C.V.	SUR: EN 96.359 M CON PROPIETARIOS DESCONOCIDOS;	ESTE: EN TRES TRAMOS DE 21.640 M CON LOTE 3, RESULTANTE DE LA SUBDIVISIÓN, 2.470 M CON LOTE 2, RESULTANTE DE LA SUBDIVISIÓN Y EN 126.32 M CON LOTE 1, RESULTANTE DE LA SUBDIVISIÓN.	OESTE: EN 154.150 M CON PROPIETARIOS DESCONOCIDOS;	6444.00	182.00	09/06/2023	5643030.37	COMEDOR COMUNITARIO	ESCRITURA	68975	68975	S/C/C	S/V/C	DONACIÓN	D	16	31/08/2024	SIN DATOS	0	0	0	0	SC
112	1231	5	TERRENOS	CONJUNTO HABITACIONAL VILLAS SANTA TERESITA	PROLONGACIÓN DE 1857, S/N CONJUNTO HABITACIONAL VILLAS DE SANTA TERESITA, TLAXIILTÁN, ESTADO DE MÉXICO	CONJUNTO HABITACIONAL VILLAS DE SANTA TERESITA, TLAXIILTÁN, ESTADO DE MÉXICO	NORTE: EN 35.255 M CON CALLE PROLONGACIÓN CONSTITUCIÓN DE 1857	SUR: EN 35.208 M CON CALLE PROLONGACIÓN OAXACA	ORIENTE: EN 184.00 M CON LOTE 77	PONIENTE: 185.816 M CON LOTE A Y R RESULTANTE DE LA SUBDIVISIÓN	6550.83	45.00	20/06/2023	5525507.61	TERRENO	ESCRITURA	66976	66976	008 22 063 33 00 0000	\$1,548,500.00	DONACIÓN	D	16	31/08/2024	SIN DATOS	0	0	0	0	SC
113	1231	5	TERRENOS	ÁREA DE DONACIÓN UNO	CALLE CACAHUATES S/N CONE. URB. DE TIPO POPULAR 3RA U JOSÉ MARÍA MORELOS SAN PAB DE LAS SALINAS	U JOSÉ MARÍA MORELOS	AL NORTE: EN 68.00 M CON CALLE PIÑA	AL SUR: EN 68.00 M CON CALLE CACAHUATES	AL ORIENTE: EN 28.00 M CON CANCHAS DEPORTIVAS	AL PONIENTE: EN 25.00 M CON CALLE GRANADAS AL SUROESTE EN 2.00 M CON CALLE CACAHUATES	1871.00	1416.00	16/02/2023	5902009.50	TELESECUNDA CALMECAC	ESCRITURA	5355	00412887	008 23 085 01 00 0000	\$6,285,524.96	DONACIÓN	D	16	31/08/2024	SIN DATOS	0	0	0	0	SC
114	1231	5	TERRENOS	ÁREA DE DONACIÓN DOS	CALLE CACAHUATES S/N DEL CONJ. URB. TIPO POPULAR 3RA U JOSÉ MARÍA MORELOS SAN PAB DE LAS SALINAS	U JOSÉ MARÍA MORELOS	AL NORTE: EN 70.00 M CON CALLE PIÑA	AL SUR: EN 68.00 M CON CALLE CACAHUATES AL SUROESTE EN 2.00 M CON CALLE CACAHUATES	AL ORIENTE: EN 25.25 M CON CALLE CHABACANOS	AL PONIENTE: EN 28.00 M CON ESCUELA PRIMARIA CALMECAC NÚMERO CIENTO OCHENTA Y SIETE	1871.00	1313.00	16/02/2023	2538482.40	CANCHAS	ESCRITURA	5356	00412888	008 23 085 03 00 0000	\$2,667,825.04	DONACIÓN	D	16	31/08/2024	SIN DATOS	0	0	0	0	SC
115	1231	5	TERRENOS	ÁREA DE DONACIÓN TRES	CALLE ALMENDRAS S/N DEL CONJ. URB. TIPO POPULAR 3RA U JOSÉ MARÍA MORELOS EN SAN PAB DE LAS SALINAS	U JOSÉ MARÍA MORELOS	AL NORTE: EN 2.47 M CON CALLE ANDRÓMEDA	AL SUROESTE: EN 5.93 M CON CALLE ANDRÓMEDA	AL ORIENTE: EN NUEVE QUEBRES, EL PRIMERO DE 19.55 M, EL SEGUNDO DE 13.30 M, EL TERCERO DE 10.92 M, EL CUARTO DE 10.87 M, EL QUINTO DE 10.56 M, EL SEXTO DE 10.56 M, EL SÉPTIMO DE 9.91 M, EL OCTAVO DE 13.07 M Y EL NOVENO DE 13.93 M CON AVENIDA PRADOS CENTRO	AL PONIENTE: EN 109.82 M CON CALLE ANDRÓMEDA	2401.00	4723.00	30/03/2023	20564243.35	MERCADO PÚBLICO	ESCRITURA	00412889	5357	0082306101000000	\$21,851,072.51	DONACIÓN	D	16	31/08/2024	SIN DATOS	0	0	0	0	SC



MUNICIPIO DE TULTITLÁN
Inventario de Bienes Inmuebles
al 31 de diciembre de 2024

Número Consecutivo (1)	Cuenta (2)	Subcuenta (3)	Nombre de la Cuenta (4)	Nombre del Inmueble (6)	Ubicación (8)	Localidad (7)	Medidas y Colindancias				Superficie M2 (12)	Superficie Construida M2 (13)	Fecha de Adquisición (14)	Valor de Adquisición (16)	Uso (16)	Documento que Acredita la Posesión (17)	Número de Escritura y/o Fecha del Contrato (18)	Número del Registro Público de la Propiedad (19)	Clave Catastral (20)	Valor Catastral (21)	Modalidad de Adquisición (22)	Póliza			Fecha de Alta (26)	Depreciación				Comentarios (31)
							Norte (9)	Sur (9)	Oriente (10)	Poniente (11)												Tipo (23)	Número (24)	Fecha (25)		Tiempo de Vida Útil (27)	% (28)	Manual (29)	Acumulada (30)	
116	1231	5	TERRENOS	ÁREA DE DONACIÓN CUATRO	CALLE ALONDRA S/N CONL. URB. TIPO POPULAR 3RA U JOSÉ MARÍA MORELOS SAN PAB DE LAS SALINAS	U JOSÉ MARÍA MORELOS	AL NORTE: EN 17.82 M CON PROPIEDAD PRIVADA	AL SUR: EN 18.09 M CON PROPIEDAD PRIVADA	AL ORIENTE: EN 62.16 M CON CALLES AVELLANA Y ALONDRA	AL PONIENTE: EN 61.92 M CON PROPIEDAD PRIVADA	1140.00	500.00	16/02/2023	1521685.91	CANCHAS	ESCRITURA	5358	00412870	0082304753000000	\$1,593,789.26	DONACIÓN	D	16	31/08/2024	SIN DATOS	0	0	0	0	SC
117	1231	5	TERRENOS	ÁREA DE DONACIÓN CINCO	AV PRADOS DEL NORTE S/N CONL. URB. TIPO POPULAR 3RA U JOSÉ MARÍA MORELOS SAN PAB DE LAS SALINAS	U JOSÉ MARÍA MORELOS	AL NORTE: EN DOS QUIEBRES, EL PRIMERO DE 2.15 M Y EL SEGUNDO DE 17.98 M CON PROPIEDAD PRIVADA; AL NOROESTE: EN 8.45 M CON CALLE ALONDRA	AL SURESTE: EN 31.28 M CON AVENIDA PRADOS DEL NORTE AL SUROESTE: EN 6.14 M CON CALLE CENZONTLES	AL ORIENTE: EN 7.97 M CON CALLE ALONDRA	AL ORIENTE: EN DOS QUIEBRES, EL PRIMERO DE 32.83 M Y EL SEGUNDO DE 1.04 M CON CALLE CENZONTLES	577.00	0.00	16/02/2023	803700.67	ÁREA VERDE	ESCRITURA	5358	00412871	0082304724000000	\$888,573.78	DONACIÓN	D	16	31/08/2024	SIN DATOS	0	0	0	0	SC
118	1231	5	TERRENOS	ÁREA DE DONACIÓN SEIS	CALLE ANDRÓMEDA S/N DEL CONL. URB. TIPO POPULAR 3RA U JOSÉ MARÍA MORELOS SAN PAB DE LAS SALINAS	U JOSÉ MARÍA MORELOS	AL NORTE: EN 48.42 M CON CALLE ANDRÓMEDA	AL SUR: EN 48.31 M CON CALLE VIRGO	AL ORIENTE: EN 18.09 M CON PROPIEDAD PRIVADA	AL PONIENTE: EN 17.60 M CON PROPIEDAD PRIVADA	863.00	535.00	21/12/2022	1082159.40	CANCHA Y JUEGOS INFANTILES	ESCRITURA	5360	00412872	008 23 040 07 00 0000	\$1,136,186.79	DONACIÓN	D	16	31/08/2024	SIN DATOS	0	0	0	0	SC
119	1231	5	TERRENOS	ÁREA DE DONACIÓN SIETE FRAC A	CALLE GÉMINIS S/N DEL CONL. URB. TIPO POPULAR 3RA U JOSÉ MARÍA MORELOS SAN PAB DE LAS SALINAS	U JOSÉ MARÍA MORELOS	AL NORTE: EN 81.16 M CON CALLE SIN NOMBRE	AL SUR: EN 78.90 M CON CALLE SIN NOMBRE	AL ORIENTE: EN 23.61 M CON ÁREAS RECREATIVAS	AL PONIENTE: EN 22.35 M CON CALLE LEO	1408.00	818.00	16/02/2023	7789202.23	CENTRO DE SALUD	ESCRITURA	5361	5361	008 23 025 01 00 0000	\$7,335,468.00	DONACIÓN	D	16	31/08/2024	SIN DATOS	0	0	0	0	SC
120	1231	5	TERRENOS	ÁREA DE DONACIÓN SIETE FRAC B	CALLE CAPRICORNIO S/N CONL. URB. TIPO POPULAR 3RA U JOSÉ MARÍA MORELOS SAN PAB DE LAS SALINAS	U JOSÉ MARÍA MORELOS	AL SUR: EN TRES QUIEBRES, EL PRIMERO DE 8.96 M, EL SEGUNDO DE 32.80 M, EL TERCERO DE 89.85 M CON CALLE SIN NOMBRE	AL SUR: EN TRES QUIEBRES, EL PRIMERO DE 8.96 M, EL SEGUNDO DE 32.80 M, EL TERCERO DE 89.85 M CON CALLE SIN NOMBRE	AL ORIENTE: EN EL PRIMERO DE 24.50 M CON CALLE ARIES, EL SEGUNDO DE 38.05 M Y EL TERCERO DE 3.23 M CON CALLE CAPRICORNIO	AL PONIENTE: EN TRES QUIEBRES, EL PRIMERO DE 23.61 M CON CENTRO DE SALUD, EL SEGUNDO DE 33.31 M Y EL TERCERO DE 2.75 M CON CALLE ESCORPION	4495.00	1846.00	16/02/2023	4945882.94	CANCHAS DEPORTIVAS	ESCRITURA	5362	00412874	008 23 025 02 00 0000	\$4,945,882.94	DONACIÓN	D	16	31/08/2024	SIN DATOS	0	0	0	0	SC
121	1231	5	TERRENOS	ÁREA DE DONACIÓN OCHO FRACC A	CALLE ZODIACO S/N CONL. URB. TIPO POPULAR 3RA U JOSÉ MARÍA MORELOS SAN PAB DE LAS SALINAS	U JOSÉ MARÍA MORELOS	AL NORTE: EN 52.23 M CON AVENIDA PRADOS CENTRO; AL NOROESTE: EN 14.49 M Y 8.30 M2 CON AVENIDA DEL SÁNDALO; AL NOROESTE: EN 14.49 M Y 8.30 M2 CON AVENIDA DEL SÁNDALO; AL NOROESTE: EN 49.71 M CON AVENIDA DEL SÁNDALO	AL SUR: EN 74.79 M CON ESCUELA PRIMARIA RICARDO FLORES MAGÓN	AL ORIENTE: EN 30.60 M CON AVENIDA DEL SÁNDALO	AL PONIENTE: EN 92.07 M CON CALLE ZODIACO	5487.00	5647.00	16/02/2023	13698753.85	DELEGACIÓN ZONA ORIENTE	ESCRITURA	5363	00412875	008 23 097 01 00 0000	\$14,584,030.48	DONACIÓN	D	16	31/08/2024	SIN DATOS	0	0	0	0	SC
122	1231	5	TERRENOS	ÁREA DE DONACIÓN OCHO FRAC B	CALLE ZODIACO S/N DEL CONL. URB. TIPO POPULAR 3RA U JOSÉ MARÍA MORELOS SAN PAB DE LAS SALINAS	U JOSÉ MARÍA MORELOS	AL NORTE: EN 74.49 M CON EL H. AYUNTAMIENTO ZONA ORIENTE	AL SUR: EN 74.70 M CON JARDÍN DE NIÑOS LORENZO FILHO	AL ORIENTE: EN 82.26 M CON AVENIDA DEL SÁNDALO	AL PONIENTE: EN 80.70 M CON CALLE ZODIACO	5882.00	4217.00	16/02/2023	14466532.91	ESCUELA PRIMARIA RICARDO FLORES MAGÓN	ESCRITURA	5364	5364	008 23 097 02 00 0000	\$13,684,260	DONACIÓN	D	16	31/08/2024	SIN DATOS	0	0	0	0	SC
123	1231	5	TERRENOS	ÁREA DE DONACIÓN OCHO FRAC C	CALLE ZODIACO S/N CONL. URB. TIPO POPULAR 3RA U JOSÉ MARÍA MORELOS SAN PAB DE LAS SALINAS	U JOSÉ MARÍA MORELOS	AL NORTE: EN 74.38 M CON ESCUELA PRIMARIA RICARDO FLORES MAGÓN	AL SUR: EN 74.38 M CON ESCUELA PRIMARIA EMPERADOR CUAUHTEMOC	AL ORIENTE: EN 82.26 M CON AVENIDA DEL SÁNDALO	AL PONIENTE: EN 80.74 M CON CALLE ZODIACO	4469.00	1965.00	16/02/2023	8432354.74	JARDÍN DE NIÑOS FILHO	ESCRITURA	5365	00412877	008 23 097 03 00 0000	\$8,997,126.96	DONACIÓN	D	16	31/08/2024	SIN DATOS	0	0	0	0	SC
124	1231	5	TERRENOS	ÁREA DE DONACIÓN OCHO FRAC D	AV DEL SÁNDALO S/N CONL. URB. TIPO POPULAR 3RA U JOSÉ MARÍA MORELOS SAN PAB DE LAS SALINAS	U JOSÉ MARÍA MORELOS	AL NORTE: EN 74.38 M CON JARDÍN DE NIÑOS LORENZO FILHO	AL SUR: EN 38.63 M CON AVENIDA PRADOS DEL SUR; AL SURESTE: EN 58.89 M CON AVENIDA DEL SÁNDALO; AL SUROESTE: EN 15.93 M CON CALLE ZODIACO	AL ORIENTE: EN 27.53 M CON AVENIDA DEL SÁNDALO	AL PONIENTE: EN 80.74 M CON CALLE ZODIACO	4580.00	4580.00	16/02/2023	12292691.48	ESCUELA PRIMARIA EMPERADOR CUAUHTEMOC	ESCRITURA	5366	00412878	0082309704000000	\$13,118,243.76	DONACIÓN	D	16	31/08/2024	SIN DATOS	0	0	0	0	SC



MUNICIPIO DE TULTITLÁN
Inventario de Bienes Inmuebles
al 31 de diciembre de 2024

Número Consecutivo (1)	Cuenta (2)	Subcuenta (3)	Nombre de la Cuenta (4)	Nombre del Inmueble (5)	Ubicación (6)	Localidad (7)	Medidas y Colindancias				Superficie M2 (12)	Superficie Construida M2 (13)	Fecha de Adquisición (14)	Valor de Adquisición (15)	Uso (16)	Documento que Acredita la Posesión (17)	Número de Escritura y/o Fecha del Contrato (18)	Número del Registro Público de la Propiedad (19)	Clave Catastral (20)	Valor Catastral (21)	Modalidad de Adquisición (22)	Póliza			Depreciación				Comentarios (31)		
							Norte (8)	Sur (9)	Oriente (10)	Poniente (11)												Tipo (23)	Número (24)	Fecha (25)	Fecha de Alta (26)	Tiempo de Vida Útil (27)	% (28)	Mensual (29)		Acumulada (30)	
125	1231	5	TERRENOS	ÁREA DE DONACIÓN NUEVE	AVENIDA PRADOS CENTRO S/N CON URB TIPO POPULAR 3RA U JOSÉ MARÍA MORELOS SAN PAB DE LAS SALINAS	U JOSÉ MARÍA MORELOS	AL NORTE: EN TRES QUIEBRES, EL PRIMERO DE 19.55 M, EL SEGUNDO DE 24.19 M, Y EL TERCERO DE 15.35 M CON AVENIDA PRADOS CENTRO AL NOROESTE EN 8.32 M CON CALLE PALMERA	AL SUR: EN DOS QUIEBRES, EL PRIMERO DE 18.80 M, EL SEGUNDO DE 18.36 M CON PROPIEDAD PRIVADA; AL SUROESTE: EN DOS QUIEBRES, EL PRIMERO DE 12.83 M Y EL SEGUNDO DE 30.20 M CON AVENIDA DEL SÁNDALO	AL ORIENTE: EN DOS QUIEBRES, EL PRIMERO DE 15.26 M CON CALLE PALMERA Y EL SEGUNDO DE 31.77 M CON PROPIEDAD PRIVADA	AL NOROESTE: EN 19.48 M CON AVENIDA DEL SÁNDALO	2034.00	2247.00	16/02/2023	10214269.94	IGLESIA	ESCRITURA	5367	00412679	0081309801000000	\$10,960,110.63	DONACIÓN	D	16	31/08/2024		SIN DATOS	0	0	0	0	SC
126	1231	5	TERRENOS	ÁREA DE DONACIÓN DIEZ	AVENIDA PRADOS DEL SUR S/N CON URB TIPO POPULAR 3RA U JOSÉ MARÍA MORELOS SAN PAB DE LAS SALINAS	U JOSÉ MARÍA MORELOS	AL NORTE: EN DOS QUIEBRES, EL PRIMERO DE 68.82 M Y EL SEGUNDO DE 39.64 M CON CALLE SIN NOMBRE, AL NOROESTE EN 40.08 M CON AVENIDA DEL SÁNDALO	AL SUR: EN DOS QUIEBRES, EL PRIMERO DE 77.53 M Y EL SEGUNDO DE 30.19 M CON AVENIDA PRADOS DEL SUR	AL ORIENTE: EN DOS QUIEBRES, EL PRIMERO DE 1.00 M CON PROPIEDAD PRIVADA, Y EL SEGUNDO DE 27 M CON CALLE OCOTE	AL SURESTE: EN DOS QUIEBRES, EL PRIMERO DE 3.94 M, Y EL SEGUNDO DE 12.98 M CON CALLE OCOTE	3754.00	4400.00	17/03/2023	16858125.47	ESCUELA PREPARATORIA OFICIAL No. 34	ESCRITURA	5368	00412680	0082310817000000	\$18,077,923.19	DONACIÓN	D	16	31/08/2024		SIN DATOS	0	0	0	0	SC
127	1231	5	TERRENOS	ÁREA DE DONACIÓN DOCE	CALLE MARIPOSA S/N CON URB TIPO POPULAR 3RA U JOSÉ MARÍA MORELOS SAN PAB DE LAS SALINAS	U JOSÉ MARÍA MORELOS	AL NORTE: EN 36.09 M CON PROPIEDAD PRIVADA	AL SUR: EN 36.16 M CON ÁREAS RECREATIVAS	AL ORIENTE: EN 20.13 M CON CALLE MARIPOSA	AL PONIENTE: EN 20.17 M CON CALLE NARDOS	726.00	0.00	16/02/2023	829340.17	ÁREA VERDE	ESCRITURA	5370	00412682	82312023000000.00	870568.32	DONACIÓN	D	16	31/08/2024		SIN DATOS	0	0	0	0	SC
128	1231	5	TERRENOS	ÁREA DE DONACIÓN TRECE	CALLE COLORINES S/N DEL CON URB TIPO POPULAR 3RA U JOSÉ MARÍA MORELOS EN SAN PABLO DE LAS SALINAS	U JOSÉ MARÍA MORELOS	AL NORTE: EN 35.73 M CON CALLE COLORINES	AL SUR: EN 36.13 M CON PROPIEDAD PRIVADA	AL ORIENTE: EN 7.81 M CON CALLE GIRASOL	AL PONIENTE: EN 8.01 M CON CALLE GARDENIAS	285.00	0.00	16/02/2023	443399.87	ÁREA VERDE	ESCRITURA	5371	5371	S/C/C	S/V/C	DONACIÓN	D	16	31/08/2024		SIN DATOS	0	0	0	0	SC
129	1231	5	TERRENOS	ÁREA DE DONACIÓN CATORCE	CALLE COLORINES S/N CON URB TIPO POPULAR 3RA U JOSÉ MARÍA MORELOS EN SAN PABLO DE LAS SALINAS	U JOSÉ MARÍA MORELOS	AL NORTE: EN 36.25 M CON CALLE COLORINES	AL SUR: EN 36.20 M CON PROPIEDAD PRIVADA	AL ORIENTE: EN 7.97 M CON CALLE CAMPANULA	AL PONIENTE: EN 7.93 M CON CALLE DALIAS	288.00	0.00	16/02/2023	447353.28	ÁREA VERDE	ESCRITURA	5372	5372	S/C/C	S/V/C	DONACIÓN	D	16	31/08/2024		SIN DATOS	0	0	0	0	SC
130	1231	5	TERRENOS	ÁREA DE DONACIÓN QUINCE	CALLE COLORINES NO 15 MZ 712 CON URB TIPO POPULAR 3RA U JOSÉ MARÍA MORELOS EN SAN PABLO DE LAS SALINAS	U JOSÉ MARÍA MORELOS	AL NORTE: EN 35.29 M CON CALLE COLORINES	AL SUR: EN 35.37 M CON PROPIEDAD PRIVADA	AL ORIENTE: EN 8.34 M CON CALLE RAYO	AL PONIENTE: EN 7.91 M CON CALLE AMAPOIAS	287.00	0.00	16/02/2023	446038.63	ÁREA VERDE	ESCRITURA	5373	5373	S/C/C	S/V/C	DONACIÓN	D	16	31/08/2024		SIN DATOS	0	0	0	0	SC
131	1231	5	TERRENOS	ÁREA DE DONACIÓN DIECISÉIS	AV PRADOS DEL SUR S/N CON URB TIPO POPULAR 3RA U JOSÉ MARÍA MORELOS SAN PAB DE LAS SALINAS	U JOSÉ MARÍA MORELOS	AL NORTE: EN TRES QUIEBRES, EL PRIMERO DE 17.05 M, EL SEGUNDO DE 26.22 M Y EL TERCERO DE 32.66 M CON CALLE SIN NOMBRE AL NOROESTE EN DOS QUIEBRES, EL PRIMERO DE 2.32 M Y EL SEGUNDO DE 2.61 M CON CALLE CAMPANULA	AL SUR: EN 17.88 M CON AVENIDA PRADOS DEL SUR AL NOROESTE EN TRES QUIEBRES, EL PRIMERO DE 2.07 M, EL SEGUNDO DE 89.21 M, Y EL TERCERO DE 1.99 M CON CALLE SIN NOMBRE	AL ORIENTE: EN DOS QUIEBRES, EL PRIMERO DE 41.64 M CON CALLE CLAVILES, EN 16.0 M CON CALLE AMAPOLAS	AL PONIENTE: EN TRES QUIEBRES, EL PRIMERO DE 30.89 M CON CALLE DALIAS, EL SEGUNDO DE 0.44 M Y EL TERCERO DE 38.81 M CON CALLE CAMPANULA	6066.00	1979.00	16/02/2023	12704831.67	BIBLIOTECA Y CANCHAS	ESCRITURA	5374	00412686	008-23-153-01-00-0000	\$11,892,842.81	DONACIÓN	D	16	31/08/2024		SIN DATOS	0	0	0	0	SC
132	1231	5	TERRENOS	ÁREA DE DONACIÓN DIECIOCHO	AVENIDA DE LOS ROBLES S/N CON URB TIPO POPULAR 3RA U JOSÉ MARÍA MORELOS SAN PAB DE LAS SALINAS	U JOSÉ MARÍA MORELOS	AL NORTE: EN 36.11 M CON PROPIEDAD PRIVADA	AL SUR: EN 33.37 M CON AVENIDA DE LOS ROBLES	AL ORIENTE: EN 2.08 M Y 6.47 M CON CALLE MIMOSA	AL PONIENTE: EN 1.87 M Y 6.63 M CON CALLE OLIVO	288.00	0.00	16/02/2023	447353.28	ÁREA VERDE	ESCRITURA	5376	00412688	0082319055000000	\$469,592.64	DONACIÓN	D	16	31/08/2024		SIN DATOS	0	0	0	0	SC



MUNICIPIO DE TULITLÁN
Inventario de Bienes Inmuebles
al 31 de diciembre de 2024

Número Consecutivo (1)	Cuenta (2)	Subcuenta (3)	Nombre de la Cuenta (4)	Nombre del Inmueble (5)	Ubicación (6)	Localidad (7)	Medidas y Colindancias				Superficie M2 (12)	Superficie Construida M2 (13)	Fecha de Adquisición (14)	Valor de Adquisición (15)	Uso (16)	Documento que acredita la Posesión (17)	Número de Escritura y/o Fecha del Contrato (18)	Número del Registro Público de la Propiedad (19)	Clave Catastral (20)	Valor Catastral (21)	Modalidad de Adquisición (22)	Póliza			Fecha de Alta (26)	Depreciación				Comentarios (31)	
							Norte (8)	Sur (9)	Oriente (10)	Poniente (11)												Tipo (23)	Número (24)	Fecha (25)		Tiempo de Vida Útil (27)	% (28)	Mensual (28)	Acumulada (30)		
133	1231	5	TERRENOS	ÁREA DE DONACIÓN DIECINUEVE	AV DE LOS ROBLES S/N MZ 812 CONI URB TIPO POPULAR 3RA U JOSÉ MA MORELOS SAN PAB DE LAS SALINAS	U JOSÉ MARÍA MORELOS	AL NORTE: EN 35.99 M CON PROPIEDAD PRIVADA	AL SUR: EN 33.38 M CON AVENIDA DE LOS ROBLES	AL ORIENTE: EN 1.70 M Y 6.82 M CON CALLE EUCALIPTO	AL PONIENTE: EN 1.87 M Y 6.79 M CON CALLE JACARANDAS	285.00	0.00	16/02/2023	443399.87	ÁREA VERDE	ESCRITURA	5377	5377	008 23 202 28 00 0000	\$434,753.00	DONACIÓN	D	16	31/08/2024		SIN DATOS	0	0	0	0	SC
134	1231	5	TERRENOS	ÁREA DE DONACIÓN VEINTE FRAC A	CALLE ENCINO ÁREA C S/N CONI URB TIPO POPULAR 3RA U JOSÉ MA MORELOS SAN PAB DE LAS SALINAS	U JOSÉ MARÍA MORELOS	AL NOROESTE: EN 82.47 M CON AVENIDA DEL RÍO; AL SURESTE: EN 10.06 M CON CALLE ÉBANO; AL SURESTE: EN 14.27 M CON CALLE ÉBANO; AL SURESTE: EN 1.51 M CON CALLE ÉBANO; AL SUROESTE: EN 41.27 M CON CALLE ÉBANO; AL SURESTE: EN 3.41 M CON CALLE ÉBANO	AL SURESTE: EN 35.97 M CON CALLE ÉBANO; AL SUROESTE: EN 30.97 M CON INMOBILIARIA ESTRELLA; AL NOROESTE: EN 51.80 M CON CALLE ENCINO; AL SUROESTE: EN 18.89 M CON INMOBILIARIA ESTRELLA	AL NOROESTE: EN 9.08 M CON INMOBILIARIA ESTRELLA; AL SUROESTE: EN 18.87 M CON INMOBILIARIA ESTRELLA; AL NOROESTE: EN 47.13 M CON CALLE ENCINO	AL SUROESTE: EN 11.27 M CON CALLE ENCINO; AL NOROESTE: EN 17.23 M CON AVENIDA PRADOS CENTRO; AL NOROESTE: EN 28.11 M CON AVENIDA PRADOS CENTRO	6517.00	7117.00	16/02/2023	17657916.52	ESCUELA PRIMARIA NIÑOS HÉROES	ESCRITURA	5378	5378	008 23 212 01 00 0000	\$16,811,395.00	DONACIÓN	D	16	31/08/2024		SIN DATOS	0	0	0	0	SC
135	1231	5	TERRENOS	ÁREA DE DONACIÓN VEINTE FRAC B	AV DE LOS ROBLES S/N ÁREA 20 CONI URB TIPO POPULAR 3RA U JOSÉ MA MOR SAN PAB DE LAS SALINAS	U JOSÉ MARÍA MORELOS	AL NORTE: EN 30.97 M CON INMOBILIARIA ESTRELLA	AL SURESTE: EN 2.96 M CON CALLE ÉBANO; AL SUR: EN 8.36 M CON AVENIDA DE LOS ROBLES; AL SUR: EN 20.00 M CON INMOBILIARIA ESTRELLA	AL ORIENTE: EN 97.99 M CON CALLE ÉBANO	AL PONIENTE: EN 22.00 M CON INMOBILIARIA ESTRELLA; AL PONIENTE: EN 78.15 M CON CALLE ENCINO	2660.00	4040.00	16/02/2023	2364811.23	PARQUE	ESCRITURA	5379	5379	S/C/C	S/N/C	DONACIÓN	D	16	31/08/2024		SIN DATOS	0	0	0	0	SC
136	1231	5	TERRENOS	ÁREA DE DONACIÓN VEINTE FRAC C	AV DE LOS ROBLES S/N ÁREA 20 CONI URB TIPO POPULAR 3RA U JOSÉ MA MOR SAN PAB DE LAS SALINAS	U JOSÉ MARÍA MORELOS	AL NORTE: EN 20.00 M CON INMOBILIARIA ESTRELLA	AL SUR: EN 18.60 M CON AVENIDA DE LOS ROBLES; AL SUROESTE: EN 2.90 M CON CALLE ENCINO	AL ORIENTE: EN 22.00 M CON INMOBILIARIA ESTRELLA	AL PONIENTE: EN 19.80 M CON CALLE ENCINO	434.00	4040.00	16/02/2023	18063822.82	PARQUE	ESCRITURA	5380	5380	S/C/C	S/N/C	DONACIÓN	D	16	31/08/2024		SIN DATOS	0	0	0	0	SC



MUNICIPIO DE TULTITLÁN
Inventario de Bienes Inmuebles
al 31 de diciembre de 2024


Número Consecutivo (1)	Cuenta (2)	Subcuenta (3)	Nombre de la Cuenta (4)	Nombre del Inmueble (5)	Ubicación (6)	Localidad (7)	Medidas y Colindancias				Superficie M2 (12)	Superficie Construida M2 (13)	Fecha de Adquisición (14)	Valor de Adquisición (15)	Uso (16)	Documento que Acredita la Posesión (17)	Número de Escritura y/o Fecha del Contrato (18)	Número del Registro Público de la Propiedad (19)	Clave Catastral (20)	Valor Catastral (21)	Modalidad de Adquisición (22)	Póliza			Depreciación				Comentarios (31)		
							Norte (8)	Sur (9)	Oriente (10)	Poniente (11)												Tipo (23)	Número (24)	Fecha (25)	Fecha de Alta (26)	Tiempo de Vida Útil (27)	% (28)	Manual (29)		Acumulada (30)	
137	1231	5	TERRENOS	ÁREA DE DONACIÓN VEINTE FRAC D	CALLE ENCINO S/N ÁREA 20 DEL CONI URB TIPO POPULAR 3RA U JOSÉ MARÍA MORELOS SAN PAB DE LAS SALINAS	U JOSÉ MARÍA MORELOS	AL NORTE EN 12.87 M CON INMOBILIARIA ESTRELLA	AL SUR EN 18.89 M CON INMOBILIARIA ESTRELLA	AL ORIENTE EN 9.05 M CON INMOBILIARIA ESTRELLA	AL PONIENTE EN 9.01 M CON CALLE ENCINO	170.00	230.00	16/02/2023	848861.53	ÁREA VERDE	ESCRITURA	5381	5381	S/C/C	S/V/C	DONACIÓN	D	16	31/08/2024		SIN DATOS	0	0	0	0	SC
138	1231	5	TERRENOS	ÁREA DE DONACIÓN VEINTIDÓS	CALLE LAVA S/N DEL CONI URB TIPO POPULAR 3RA UNIDAD JOSÉ MARÍA MORELOS SAN PAB DE LAS SALINAS	U JOSÉ MARÍA MORELOS	AL NORTE EN DOS QUIEBRES, EL PRIMERO DE 59.17 M Y EL SEGUNDO DE 47.00 M CON CALLE GRUTA; AL NOROESTE EN CUATRO QUIEBRES, EL PRIMERO DE 3.98 M Y EL SEGUNDO DE 4.15 M, CON CALLE GRUTA, EL TERCERO DE 7.30 M Y EL CUARTO DE 46.89 M CON CALLE LAVA	AL SUR EN 135.22 M CON CALLE LAVA; AL SURESTE EN 4.54 M CON CALLE GRUTA	AL ORIENTE EN TRES QUIEBRES, EL PRIMERO DE 50.40 M Y EL SEGUNDO DE 50.59 M CON CALLE GRUTA Y EL TERCERO DE 45.30 M CON CALLE FUEGO	AL SUROESTE EN 7.85 M CON CALLE LAVA; AL NOROESTE EN CINCO QUIEBRES, EL PRIMERO DE 12.95 M, EL SEGUNDO DE 10.40 M EL TERCERO DE 6.80 M, EL CUARTO DE 89.19 M, CON AVENIDA PRADOS DEL SUR, Y EL QUINTO DE 4.59 M CON CALLE GRUTA	6972.00	5855.00	16/02/2023	16219494.57	ESCUELA PRIMARIA JOSÉ MARÍA MORELOS L PAVÓN.	ESCRITURA	5385	5385	008 23 244 18 00 0000	\$15,525,759.00	DONACIÓN	D	16	31/08/2024		SIN DATOS	0	0	0	0	SC
139	1231	5	TERRENOS	ÁREA DE DONACIÓN VEINTITRÉS FRACC. B	CALLE ACACIAS S/N CONI URB TIPO POPULAR 3RA U JOSÉ MA MORELOS SAN PAB DE LAS SALINAS	U JOSÉ MARÍA MORELOS	AL NORTE EN 53.88 M CON JARDÍN DE NIÑOS MANUEL MARTÍNEZ DE LA CONCINJA	AL SUR EN 35.85 M CON AVENIDA PRADOS DEL SUR	AL ORIENTE EN 54.63 M CON CALLE ANASTASIO BUSTAMANTE	AL PONIENTE EN 39.07 M CON CALLE ACACIAS Y UN ARCO DE 26.23 M CON CALLE ACACIAS	2880.00	1160.00	17/03/2023	3484348.96	ÁREA DEPORTIVA	ESCRITURA	5387	5387	S/C/C	S/V/C	DONACIÓN	D	16	31/08/2024		SIN DATOS	0	0	0	0	SC
140	1231	5	TERRENOS	ÁREA DE DONACIÓN VEINTICUATRO	CALLE AGUA S/N CONI URB TIPO POPULAR 3RA U JOSÉ MA MORELOS SAN PAB DE LAS SALINAS	U JOSÉ MARÍA MORELOS	S/M	AL SUR EN 42.90 M CON CALLE CERRADA AGUA	AL ORIENTE EN 63.18 M CON CALLE AGUA	AL PONIENTE EN 46.64 M CON CALLE BARRANCA	1000.45	170.00	16/02/2023	1373917.20	ÁREA VERDE	ESCRITURA	5388	00412700	008232501000000	\$1,425,102.90	DONACIÓN	D	16	31/08/2024		SIN DATOS	0	0	0	0	SC
141	1231	5	TERRENOS	ÁREA DE DONACIÓN VEINTICINCO	CALLE ARCOÍRIS S/N CONI URB TIPO POPULAR 3RA UNIDAD JOSÉ MARÍA MORELOS SAN PAB DE LAS SALINAS	U JOSÉ MARÍA MORELOS	AL NORTE EN 23.57 M CON CALLE ARCOÍRIS	AL SUR EN 23.67 M CON PROPIEDAD PRIVADA	AL ORIENTE EN 12.75 M CON CALLE MAR	AL PONIENTE EN 12.70 M CON LOTE 21 Y 22 LA ISLA	303.00	0.00	16/02/2023	428194.33	ÁREA VERDE	ESCRITURA	5389	5389	S/C/C	S/V/C	DONACIÓN	D	16	31/08/2024		SIN DATOS	0	0	0	0	SC
142	1231	5	TERRENOS	ÁREA DE DONACIÓN VEINTISÉIS	CALLE ARCOÍRIS S/N CONI URB TIPO POPULAR 3RA UNIDAD JOSÉ MARÍA MORELOS SAN PAB DE LAS SALINAS	U JOSÉ MARÍA MORELOS	AL NORTE EN 23.57 M CON CALLE ARCOÍRIS	AL SUR EN 23.67 M CON PROPIEDAD PRIVADA	AL ORIENTE EN 12.80 M CON CALLE ACACIAS	AL PONIENTE EN 13.20 M CON CALLE LUZ	607.00	387.00	16/02/2023	2460686.60	ÁREA VERDE	ESCRITURA	5392	5392	S/C/C	S/V/C	DONACIÓN	D	16	31/08/2024		SIN DATOS	0	0	0	0	SC
143	1231	5	TERRENOS	ÁREA DE DONACIÓN VEINTISIETE	CALLE ARCOÍRIS S/N CONI URB TIPO POPULAR 3RA UNIDAD JOSÉ MARÍA MORELOS SAN PAB DE LAS SALINAS	U JOSÉ MARÍA MORELOS	AL NORTE EN 23.57 M CON CALLE ARCOÍRIS	AL SUR EN 23.67 M CON PROPIEDAD PRIVADA	AL ORIENTE EN 13.00 M CON CALLE LUZ	AL PONIENTE EN 13.00 M CON CALLE LLUVIA	507.00	0.00	16/02/2023	867782.82	ÁREA VERDE	ESCRITURA	5391	00412703	008232901000000	\$910,923.07	DONACIÓN	D	16	31/08/2024		SIN DATOS	0	0	0	0	SC
144	1231	5	TERRENOS	ÁREA DE DONACIÓN VEINTIOCHO	CALLE ARCOÍRIS S/N CONI URB TIPO POPULAR 3RA UNIDAD JOSÉ MARÍA MORELOS SAN PAB DE LAS SALINAS	U JOSÉ MARÍA MORELOS	AL NORTE EN 23.57 M CON CALLE ARCOÍRIS	AL SUR EN 23.67 M CON PROPIEDAD PRIVADA	AL ORIENTE EN 12.88 M CON CALLE LLUVIA	AL PONIENTE EN 12.70 M CON CALLE MAR	607.00	0.00	16/02/2023	865141.89	CDC MONTESSORI	ESCRITURA	5390	5390	S/C/C	S/V/C	DONACIÓN	D	16	31/08/2024		SIN DATOS	0	0	0	0	SC
145	1231	5	TERRENOS	ÁREA DE DONACIÓN VEINTINUEVE	AV PRADOS DEL NORTE S/N CONI URB TIPO POPULAR 3RA U JOSÉ MA MORELOS SAN PAB DE LAS SALINAS	U JOSÉ MARÍA MORELOS	AL NOROESTE EN 4.00 M CON CALLE FUENTE DE TREVI	AL SUR EN 4.50 M CON CALLE FUENTE DE TREVI	AL NORESTE EN SIETE QUIEBRAS, EL PRIMERO DE 23.10 M, EL SEGUNDO DE 26.10 M, EL TERCERO DE 26.00 M, EL CUARTO DE 55.00 M, EL QUINTO DE 28.50 M, EL SEXTO DE 30.40 M, Y EL SÉPTIMO DE 17.40 M CON AVENIDA PRADOS DEL NORTE	AL SUROESTE EN 182.70 M CON FUENTE DE TREVI	5324.00	1179.00	16/02/2023	8145111.52	LECHERIA Y ÁREA VERDE	ESCRITURA	5393	5393	S/C/C	S/V/C	DONACIÓN	D	16	31/08/2024		SIN DATOS	0	0	0	0	SC




MUNICIPIO DE TULTITLÁN
Inventario de Bienes Inmuebles
al 31 de diciembre de 2024

Número Consecutivo (1)	Cuenta (2)	Subcuenta (3)	Nombre de la Cuenta (4)	Nombre del Inmueble (8)	Ubicación (9)	Localidad (7)	Medidas y Colindancias				Superficie M2 (12)	Superficie Construida M2 (13)	Fecha de Adquisición (14)	Valor de Adquisición (16)	Uso (18)	Documento que acredita la Posesión (17)	Número de Escritura y/o Fecha del Contrato (16)	Número del Registro Público de la Propiedad (19)	Clave Catastral (20)	Valor Catastral (21)	Modalidad de Adquisición (22)	Póliza			Depreciación				Comentarios (31)		
							Norte (8)	Sur (8)	Oriente (10)	Poniente (11)												Tipo (23)	Número (24)	Fecha (25)	Fecha de Alta (26)	Tiempo de Vida Útil (27)	% (28)	Mensual (29)		Acumulada (30)	
146	1231	5	TERRENOS	ÁREA DE DONACIÓN TREINTA	CALLE ARCOÍRIS S/N DEL CONI URB TIPO POPULAR 3RA U JOSÉ MARÍA MORELOS EN SAN PAB DE LAS SALINAS	U JOSÉ MARÍA MORELOS	AL NOROESTE: EN 53.87 M CON CALLE MARIANO MATAMOROS	AL SUR: EN DOS QUERRES, EL PRIMERO DE 9.99 M CON PROPIEDAD PRIVADA, Y EL SEGUNDO DE 26.51 M CON CALLE ARCOÍRIS	AL ORIENTE: EN 13.81 M CON CALLE ACACIAS	AL PONIENTE: EN DOS QUERRES, EL PRIMERO DE 13.48 M, Y EL SEGUNDO DE 39.79 M, CON PROPIEDAD PRIVADA	918.00	0.00	16/02/2023	1039127.58	ÁREA VERDE	ESCRITURA	5394	5394	S/C/C	S/V/C	DONACIÓN	D	16	31/08/2024		SIN DATOS	0	0	0	0	SC
147	1231	5	TERRENOS	TERRENO MUNICIPAL LOTE UNO APAST	CALLE ARCOÍRIS S/N DEL CONI URB TIPO POPULAR 3RA U JOSÉ MARÍA MORELOS EN SAN PAB DE LAS SALINAS	U JOSÉ MARÍA MORELOS	AL NORTE EN 76.67 MTS. CON ANA REYES Y LA EMPRESA SANCHEZ Y CIMEX S.A. DE C.V.	AL SUR EN 84.817 MTS. CON VALIDAD PÚBLICA ISIDRO FABELA	33.012 MTS. CON LOTE RESULTANTE DE LA SUBDIVISIÓN	58.50 MTS. CON RUFINO GONZÁLEZ OLGUÍN, SEBASTIÁN OLGUÍN, JOSÉ MANCILLA GONZÁLEZ Y ALFONSO ORTIZ R.	3635.38	3530.00	01/10/2013	18500017.57	APAST	SIN DATOS	-	-			COMPRAVENTA	D	16	31/08/2024		SIN DATOS	0	0	0	0	SC


(28)
 Presidente (a) Municipal



(28)
 Tesorero (a) Municipal



(28)
 Secretario (a)



(28)
 Síndico (a) Municipal

